



**ДЕПАРТАМЕНТ
АРХИТЕКТУРЫ И ГРАДОСТРОИТЕЛЬСТВА
ВОРОНЕЖСКОЙ ОБЛАСТИ**

П Р И К А З

№ _____

г. Воронеж

**Об утверждении правил землепользования и застройки
Русско-Буйловского сельского поселения Павловского муниципального
района Воронежской области**

В соответствии с Градостроительным кодексом Российской Федерации, Федеральным законом от 06.10.2003 № 131-ФЗ «Об общих принципах организации местного самоуправления в Российской Федерации», Законом Воронежской области от 07.07.2006 № 61-ОЗ «О регулировании градостроительной деятельности в Воронежской области», Законом Воронежской области от 20.12.2018 № 173-ОЗ «О перераспределении полномочий по утверждению правил землепользования и застройки между органами местного самоуправления поселений Воронежской области, городского округа город Нововоронеж, Борисоглебского городского округа и исполнительными органами государственной власти Воронежской области», постановлением правительства Воронежской области от 31.12.2014 № 1240 «Об утверждении Положения о департаменте архитектуры и градостроительства Воронежской области»

п р и к а з ы в а ю:

1. Утвердить прилагаемые правила землепользования и застройки Русско-Буйловского сельского поселения Павловского муниципального района Воронежской области.

2. Контроль исполнения настоящего приказа возложить на заместителя руководителя департамента архитектуры и градостроительства Воронежской области – начальника отдела территориального планирования Беляеву С.М.

Руководитель департамента
архитектуры и градостроительства
Воронежской области

А.А. Еренков

Утверждены _____ приказом
департамента архитектуры и
градостроительства Воронежской
области
от _____ № _____

**ПРАВИЛА ЗЕМЛЕПОЛЬЗОВАНИЯ И ЗАСТРОЙКИ РУССКО-
БУЙЛОВСКОГО СЕЛЬСКОГО ПОСЕЛЕНИЯ
ПАВЛОВСКОГО МУНИЦИПАЛЬНОГО РАЙОНА
ВОРОНЕЖСКОЙ ОБЛАСТИ**

**ЧАСТЬ I. ПОРЯДОК ПРИМЕНЕНИЯ ПРАВИЛ ЗЕМЛЕПОЛЬЗОВАНИЯ
И ЗАСТРОЙКИ И ВНЕСЕНИЯ В НИХ ИЗМЕНЕНИЙ**

Раздел 1. Общие положения

**1. Предмет регулирования и цели подготовки Правил землепользования
и застройки Русско-Буйловского сельского поселения Павловского
муниципального района Воронежской области**

1. Правила землепользования и застройки Русско-Буйловского сельского поселения Павловского муниципального района Воронежской области (далее – Правила) являются документом градостроительного зонирования, который утверждается нормативным правовым актом департамента архитектуры и градостроительства Воронежской области и в котором устанавливаются территориальные зоны, градостроительные регламенты, порядок применения такого документа и порядок внесения в него изменений.

2. Правила разработаны в соответствии с Градостроительным кодексом Российской Федерации (далее – ГрК РФ), Земельным кодексом Российской Федерации, Федеральным законом от 06.10.2003 № 131-ФЗ «Об общих принципах организации местного самоуправления в Российской Федерации», иными нормативными правовыми актами Российской Федерации, Воронежской области, муниципальными правовыми актами муниципального образования с учетом положений нормативных актов и документов, определяющих основные направления социально-экономического и градостроительного развития муниципального образования, а также сведений Единого государственного реестра недвижимости, сведений, документов и материалов, содержащихся в

государственных информационных системах обеспечения градостроительной деятельности.

3. Правила разработаны в целях:

- создания условий для устойчивого развития территории муниципального образования, сохранения окружающей среды и объектов культурного наследия;
- создания условий для планировки территории муниципального образования;
- обеспечения прав и законных интересов физических и юридических лиц, в том числе правообладателей земельных участков и объектов капитального строительства;
- создания условий для привлечения инвестиций, в том числе путем предоставления возможности выбора наиболее эффективных видов разрешенного использования земельных участков и объектов капитального строительства.

2. Основные понятия, используемые в Правилах

В настоящих Правилах используются основные понятия, установленные законодательством Российской Федерации.

3. Сфера применения Правил

1. Действие настоящих Правил распространяется на всю территорию Русско-Буйловского сельского поселения Павловского муниципального района Воронежской области. Правила обязательны для соблюдения органами государственной власти, органами местного самоуправления, физическими и юридическими лицами, при осуществлении ими градостроительной деятельности на территории Русско-Буйловского сельского поселения Павловского муниципального района Воронежской области.

2. Настоящие Правила применяются наряду с:

- техническими регламентами и иными обязательными требованиями, установленными в соответствии с законодательством в целях обеспечения безопасности жизни и здоровья людей, надежности и безопасности зданий, строений и сооружений, сохранения окружающей природной среды и объектов культурного наследия;

– региональными и местными нормативами градостроительного проектирования.

4. Содержание и порядок применения Правил

1. Правила включают в себя:

- 1) порядок их применения и внесения изменений в Правила;
- 2) карту градостроительного зонирования;
- 3) градостроительные регламенты.

Обязательным приложением к настоящим Правилам являются сведения о границах территориальных зон, которые содержат графическое описание местоположения границ территориальных зон, перечень координат характерных точек этих границ в системе координат, используемой для ведения Единого государственного реестра недвижимости.

2. Порядок применения правил землепользования и застройки и внесения в них изменений включает в себя положения:

- 1) о регулировании землепользования и застройки;
- 2) об изменении видов разрешенного использования земельных участков и объектов капитального строительства физическими и юридическими лицами;
- 3) о подготовке документации по планировке территории органами местного самоуправления;
- 4) о проведении общественных обсуждений или публичных слушаний по вопросам землепользования и застройки;
- 5) о внесении изменений в Правила;
- 6) о регулировании иных вопросов землепользования и застройки.

5. Использование объектов недвижимости, не соответствующих настоящим Правилам

1. Земельные участки или объекты капитального строительства, виды разрешенного использования, предельные (минимальные и (или) максимальные) размеры и предельные параметры которых не соответствуют градостроительному регламенту, могут использоваться без установления срока приведения их в соответствие с градостроительным регламентом, за исключением случаев, если использование таких земельных участков и объектов капитального строительства

опасно для жизни или здоровья человека, для окружающей среды, объектов культурного наследия.

2. Реконструкция указанных в пункте 1 настоящей статьи объектов капитального строительства может осуществляться только путем приведения таких объектов в соответствие с градостроительным регламентом или путем уменьшения их несоответствия предельным параметрам разрешенного строительства, реконструкции.

3. Изменение видов разрешенного использования указанных земельных участков и объектов капитального строительства может осуществляться путем приведения их в соответствие с видами разрешенного использования земельных участков и объектов капитального строительства, установленными градостроительным регламентом.

4. В случае если использование указанных в пункте 1 настоящей статьи земельных участков и объектов капитального строительства продолжается и опасно для жизни или здоровья человека, для окружающей среды, объектов культурного наследия, в соответствии с федеральными законами может быть наложен запрет на использование таких земельных участков и объектов.

6. Открытость и доступность информации о землепользовании и застройке

1. Настоящие Правила являются открытыми и общедоступными.

2. Настоящие Правила подлежат опубликованию в порядке, установленном для официального опубликования нормативных правовых актов Воронежской области, и размещению в федеральной государственной информационной системе территориального планирования и в государственной информационной системе обеспечения градостроительной деятельности.

Раздел 2. Положения о регулировании землепользования и застройки

7. Перераспределение полномочий между органами местного самоуправления Русско-Буйловского сельского поселения Павловского муниципального района Воронежской области и департаментом архитектуры и градостроительства Воронежской области

1. На основании Закона Воронежской области от 20.12.2018 № 173-ОЗ «О перераспределении полномочий по утверждению правил землепользования и застройки между органами местного самоуправления поселений Воронежской области, городского округа город Нововоронеж, Борисоглебского городского округа и исполнительными органами государственной власти Воронежской области» (далее – Закон Воронежской области) и в соответствии со статьей 8.2 ГрК РФ, пунктом 6.1 статьи 26.3 Федерального закона от 06.10.1999 № 184-ФЗ «Об общих принципах организации законодательных (представительных) и исполнительных органов государственной власти субъектов Российской Федерации», частью 1.2 статьи 17 Федерального закона от 06.10.2003 № 131-ФЗ «Об общих принципах организации местного самоуправления в Российской Федерации» полномочия по утверждению Правил перераспределены между органами местного самоуправления Русско-Буйловского сельского поселения Павловского муниципального района Воронежской области и департаментом архитектуры и градостроительства Воронежской области (далее – Уполномоченный орган) на срок, установленный Законом Воронежской области.

2. После истечения срока, указанного в пункте 1 настоящей статьи, полномочия Уполномоченного органа, предусмотренные настоящими Правилами, осуществляются органами местного самоуправления Русско-Буйловского сельского поселения Павловского муниципального района Воронежской области в соответствии с требованиями ГрК РФ.

8. Полномочия Уполномоченного органа по вопросам землепользования и застройки

1. Полномочия Уполномоченного органа по вопросам землепользования и застройки включают:

- 1) принятие решений о подготовке проекта Правил, о подготовке проекта о внесении изменений в Правила;
- 2) утверждение Правил, утверждение внесения изменений в Правила;

3) принятие решений о предоставлении разрешений на условно разрешенный вид использования объектов капитального строительства или земельного участка;

4) принятие решений о предоставлении разрешения на отклонение от предельных параметров разрешенного строительства, реконструкции объектов капитального строительства;

5) иные полномочия в соответствии с действующим законодательством.

9. Комиссия по подготовке проектов Правил

1. Комиссия по подготовке проектов правил землепользования и застройки поселений Воронежской области, городского округа город Нововоронеж, Борисоглебского городского округа (далее – Комиссия) является специально созданным постоянно действующим коллегиальным органом при Уполномоченном органе в целях реализации полномочий, указанных в статье 8 настоящих Правил, перераспределенных в соответствии с Законом Воронежской области и обеспечения выполнения задач градостроительного зонирования.

2. Комиссия создается и прекращает свою деятельность приказом Уполномоченного органа.

3. Состав и порядок деятельности Комиссии утверждается приказом Уполномоченного органа.

Раздел 3. Положения об изменении видов разрешенного использования земельных участков и объектов капитального строительства физическими и юридическими лицами

10. Изменение видов разрешенного использования земельных участков и объектов капитального строительства

1. Для каждой из установленных настоящими Правилами территориальных зон могут устанавливаться основные, условно разрешенные и вспомогательные виды разрешенного использования земельных участков и объектов капитального строительства.

2. Изменение одного вида разрешенного использования земельных участков и объектов капитального строительства на другой вид такого

использования осуществляется в соответствии с градостроительным регламентом при условии соблюдения требований технических регламентов.

3. Основные и вспомогательные виды разрешенного использования земельных участков и объектов капитального строительства правообладателями земельных участков и объектов капитального строительства, за исключением органов государственной власти, органов местного самоуправления, государственных и муниципальных учреждений, государственных и муниципальных унитарных предприятий, выбираются самостоятельно без дополнительных разрешений и согласования.

4. Решения об изменении одного вида разрешенного использования земельных участков и объектов капитального строительства, расположенных на землях, на которые действие градостроительных регламентов не распространяется или для которых градостроительные регламенты не устанавливаются, на другой вид такого использования принимаются в соответствии с федеральными законами.

11. Предоставления разрешения на условно разрешенный вид использования земельного участка или объекта капитального строительства

1. Физическое или юридическое лицо, заинтересованное в предоставлении разрешения на условно разрешенный вид использования земельного участка или объекта капитального строительства (далее - разрешение на условно разрешенный вид использования), направляет заявление о предоставлении разрешения на условно разрешенный вид использования в комиссию.

2. Порядок предоставления разрешения на условно разрешенный вид использования земельного участка или объекта капитального строительства определен статьей 39 ГрК РФ.

3. Проект решения о предоставлении разрешения на условно разрешенный вид использования подлежит рассмотрению на общественных обсуждениях или публичных слушаниях проводимых в порядке, установленном статьей 5.1 ГрК РФ, с учетом положений статьи 39 ГрК РФ.

12. Предоставление разрешения на отклонение от предельных параметров разрешенного строительства, реконструкции объектов капитального строительства

1. Правообладатели земельных участков, размеры которых меньше установленных градостроительным регламентом минимальных размеров земельных участков либо конфигурация, инженерно-геологические или иные характеристики которых неблагоприятны для застройки, вправе обратиться за разрешениями на отклонение от предельных параметров разрешенного строительства, реконструкции объектов капитального строительства (далее также – разрешение на отклонение от предельных параметров).

2. Правообладатели земельных участков вправе обратиться за разрешениями на отклонение от предельных параметров разрешенного строительства, реконструкции объектов капитального строительства, если такое отклонение необходимо в целях однократного изменения одного или нескольких предельных параметров разрешенного строительства, реконструкции объектов капитального строительства, установленных градостроительным регламентом для конкретной территориальной зоны, не более чем на десять процентов.

3. Порядок предоставления разрешения на отклонение от предельных параметров определен статьей 40 ГрК РФ.

4. Проект решения о предоставлении разрешения на отклонение от предельных параметров подлежит рассмотрению на общественных обсуждениях или публичных слушаниях, проводимых в порядке, установленном статьей 5.1 ГрК РФ, с учетом положений статьи 39 ГрК РФ, за исключением случая, указанного в части 1.1 статьи 40 ГрК РФ.

Раздел 4. Положения о подготовке документации по планировке территории

13. Общие положения о подготовке документации по планировке территории

1. Подготовка документации по планировке территории осуществляется в целях обеспечения устойчивого развития территорий, в том числе выделения элементов планировочной структуры, установления границ земельных участков,

установления границ зон планируемого размещения объектов капитального строительства.

2. Подготовка документации по планировке территории осуществляется в соответствии с главой 5 ГрК РФ.

3. Состав и содержание документации по планировке территории определяется ГрК РФ.

Раздел 5. Положения о проведение общественных обсуждений или публичных слушаний по вопросам землепользования и застройки

14. Общие положения о порядке проведения общественных обсуждений или публичных слушаний в сфере градостроительной деятельности

1. В целях соблюдения права человека на благоприятные условия жизнедеятельности, прав и законных интересов правообладателей земельных участков и объектов капитального строительства по проектам правил землепользования и застройки, проектам планировки территории, проектам межевания территории, проектам, предусматривающим внесение изменений в один из указанных утвержденных документов, проектам решений о предоставлении разрешения на условно разрешенный вид использования земельного участка или объекта капитального строительства, проектам решений о предоставлении разрешения на отклонение от предельных параметров разрешенного строительства, реконструкции объектов капитального строительства в соответствии с уставом муниципального образования и (или) нормативным правовым актом представительного органа муниципального образования и с учетом положений ГрК РФ проводятся общественные обсуждения или публичные слушания, за исключением случаев, предусмотренных ГрК РФ и другими федеральными законами.

2. Порядок проведения общественных обсуждений или публичных слушаний определяется ГрК РФ, Уставом Русско-Буйловского сельского поселения Павловского муниципального района Воронежской области и (или) нормативным правовым актом представительного органа муниципального образования.

Раздел 6. Положения о внесении изменений в Правила

15. Основания и порядок внесения изменений в Правила

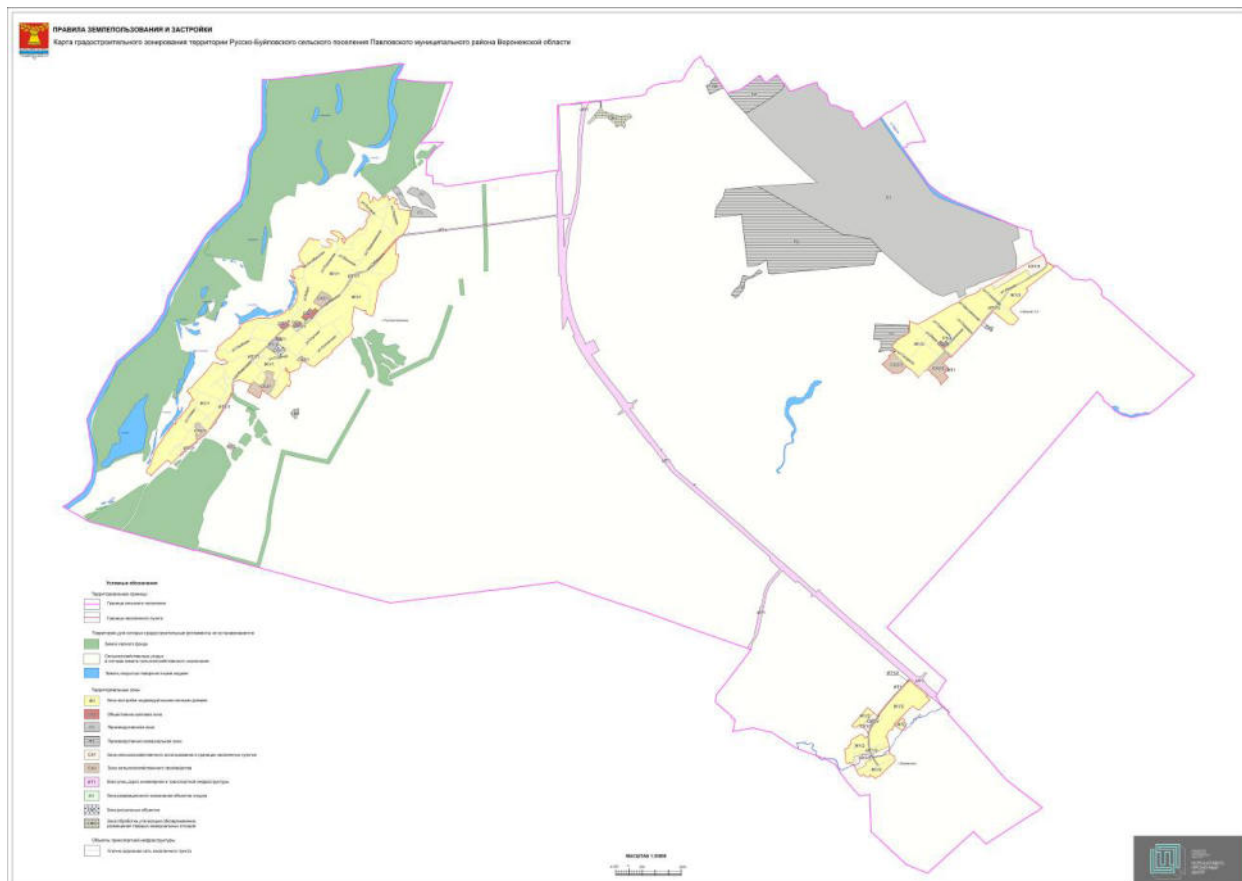
1. Основания для рассмотрения вопроса о внесении изменений в настоящие Правила предусмотрены статьей 33 ГрК РФ.

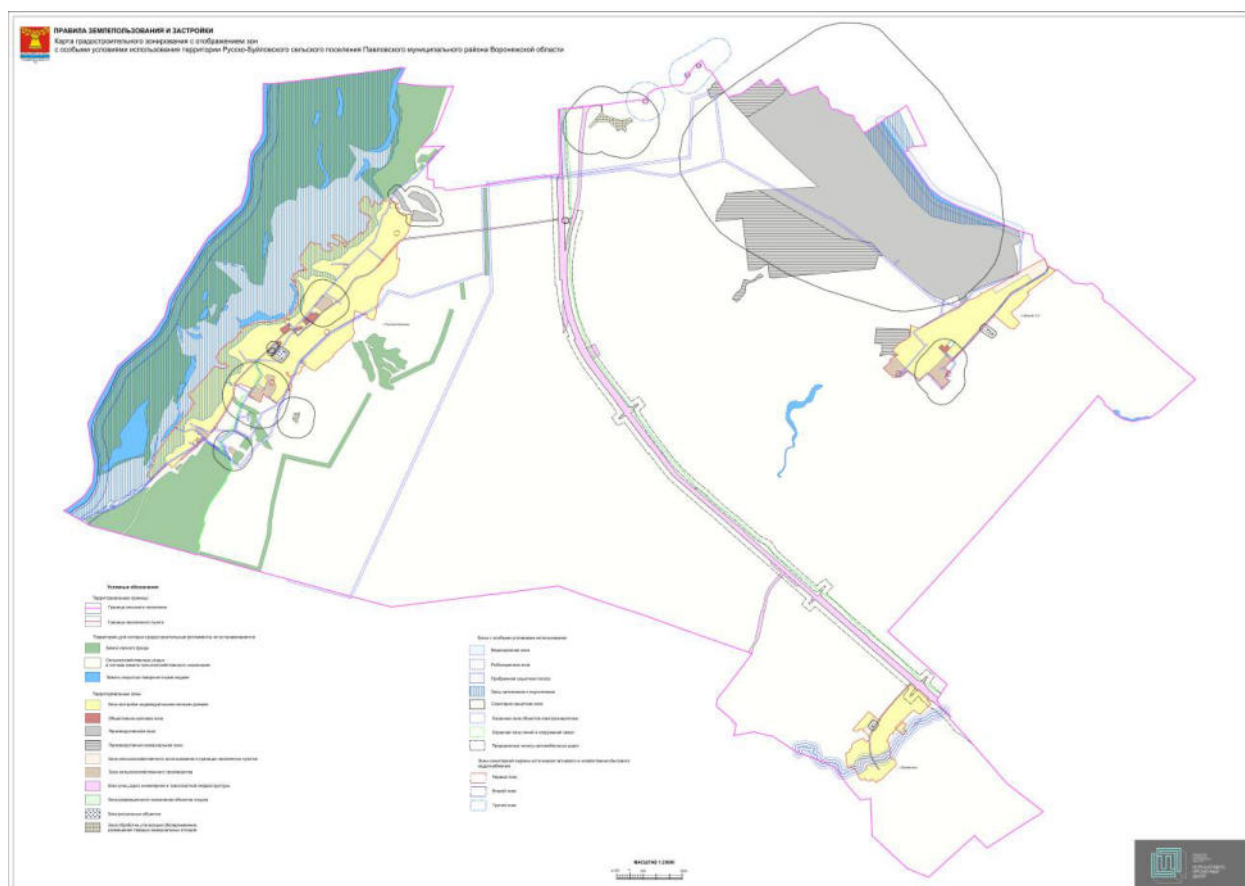
2. Внесение изменений в правила землепользования и застройки осуществляется в порядке, предусмотренном статьями 31 и 32 ГрК РФ, с учетом особенностей, установленных статьей 33 ГрК РФ.

Раздел 7. Положения о регулировании иных вопросов землепользования и застройки

16. Общие принципы регулирования иных вопросов землепользования и застройки на территории Русско-Буйловского сельского поселения Павловского муниципального района Воронежской области

Иные вопросы землепользования и застройки на территории Русско-Буйловского сельского поселения Павловского муниципального района Воронежской области регулируются законодательством Российской Федерации, Воронежской области, муниципальными правовыми актами муниципального образования.





18. Перечень территориальных зон, установленных на карте градостроительного зонирования

Порядок установления территориальных зон определен статьей 34 ГрК РФ. На карте градостроительного зонирования установлены следующие виды территориальных зон:

Наименование территориальной зоны	Кодовое обозначение территориальной зоны
Жилые зоны	
Зона застройки индивидуальными жилыми домами	Ж1
Общественно-деловые зоны	
Общественно-деловая зона	ОД
Производственные и коммунально-складские зоны	
Производственная зона	П1
Производственно-коммунальная зона	П2
Зоны инженерной и транспортной инфраструктуры	
Зона улиц, дорог, инженерной и транспортной инфраструктуры	ИТ1
Зоны сельскохозяйственного использования	
Зона сельскохозяйственного использования в границах населенных пунктов	СХ1
Зона сельскохозяйственного производства	СХ2
Зоны рекреационного назначения	
Зона рекреационного назначения - объектов отдыха	Р1
Зоны специального назначения	
Зона ритуальных объектов	СН1
Зона обработки, утилизации, обезвреживания, размещения твердых коммунальных отходов	СН2

ЧАСТЬ III. ГРАДОСТРОИТЕЛЬНЫЕ РЕГЛАМЕНТЫ

19. Общие положения о градостроительном регламенте

1. Градостроительным регламентом определяется правовой режим земельных участков, равно как всего, что находится над и под поверхностью земельных участков и используется в процессе их застройки и последующей эксплуатации объектов капитального строительства.

2. Действие градостроительного регламента распространяется в равной мере на все земельные участки и объекты капитального строительства, расположенные в пределах границ территориальной зоны, обозначенной на карте градостроительного зонирования.

3. Земли и земельные участки, на которые действие градостроительных регламентов не распространяется или для которых градостроительные регламенты не устанавливаются, определены статьей 36 ГрК РФ.

20. Виды разрешенного использования

1. Разрешенное использование земельных участков и объектов капитального строительства может быть следующих видов:

- основные виды разрешенного использования;
- условно разрешенные виды использования;
- вспомогательные виды разрешенного использования, допустимые только в качестве дополнительных по отношению к основным видам разрешенного использования и условно разрешенным видам использования и осуществляемые совместно с ними.

2. Виды разрешенного использования (далее – ВРИ) земельных участков в настоящих Правилах определяются в соответствии с приказом Министерства экономического развития Российской Федерации от 01.09.2014 № 540 «Об утверждении классификатора видов разрешенного использования земельных участков».

21. Градостроительные регламенты территориальных зон

21.1 Зона застройки индивидуальными жилыми домами – Ж1

№ п/п	Код ВРИ	Наименование ВРИ	Предельный (минимальный и (или) максимальный) размер, в том числе площадь земельных участков, м²		Максимальный процент застройки земельного участка	Максимальное количество надземных этажей и (или) максимальная высота объекта	Минимальные отступы от границ земельного участка
			min	max			
ОСНОВНЫЕ ВИДЫ РАЗРЕШЕННОГО ИСПОЛЬЗОВАНИЯ ЗЕМЕЛЬНЫХ УЧАСТКОВ И ОБЪЕКТОВ КАПИТАЛЬНОГО СТРОИТЕЛЬСТВА							
1	2.1	Для индивидуального жилищного строительства	300	3000	50%	3 этажа	3 метра
2	2.3	Блокированная жилая застройка	80	3000	50%	3 этажа	3 метра; 0 метров – при примыкании к соседним зданиям
3	2.2	Для ведения личного подсобного хозяйства (приусадебный земельный участок)	300	5000	30%	3 этажа	3 метра
4	13.1	Ведение огородничества	100	4500	0%	не подлежат установлению	
5	13.2	Ведение садоводства	600	2000	30%	3 этажа	3 метра
6	1.19	Сенокошение	600	50000	0%	не подлежат установлению	
7	1.20	Выпас сельскохозяйственных животных	300	50000	0%	не подлежат установлению	
8	3.1.1	Предоставление коммунальных услуг	не подлежит установлению	5000	не подлежит установлению		
9	3.2.3	Оказание услуг связи	не подлежат установлению		60%	3 этажа	3 метра
10	5.1.3	Площадки для занятий спортом	не подлежат установлению				
11	11.0	Водные объекты	градостроительный регламент не устанавливается				
12	11.1	Общее пользование водными объектами	не подлежат установлению				
13	12.0.1	Улично-дорожная сеть	действие градостроительного регламента не распространяется				
14	12.0.2	Благоустройство территории	действие градостроительного регламента не распространяется				
УСЛОВНО РАЗРЕШЕННЫЕ ВИДЫ ИСПОЛЬЗОВАНИЯ ЗЕМЕЛЬНЫХ УЧАСТКОВ И ОБЪЕКТОВ КАПИТАЛЬНОГО СТРОИТЕЛЬСТВА							
15	2.7.1	Хранение автотранспорта	не подлежат установлению				
16	3.8.1	Государственное управление	не подлежат установлению		60%	4 этажа	3 метра
17	3.10.1	Амбулаторное ветеринарное обслуживание	200	5000	60%	3 этажа	3 метра
18	4.1	Деловое управление	не подлежат установлению		60%	4 этажа	3 метра
19	4.4	Магазины	200	5000	60%	3 этажа	3 метра

№ п/п	Код ВРИ	Наименование ВРИ	Предельный (минимальный и (или) максимальный) размер, в том числе площадь земельных участков, м ²		Максимальный процент застройки земельного участка	Максимальное количество надземных этажей и (или) максимальная высота объекта	Минимальные отступы от границ земельного участка
			min	max			
20	5.1.2	Обеспечение занятий спортом в помещениях	не подлежат установлению		45%	не подлежит установлению	3 метра
21	8.3	Обеспечение внутреннего правопорядка	не подлежат установлению				3 метра

Ограничения использования земельных участков и объектов капитального строительства, устанавливаемые в соответствии с законодательством Российской Федерации, определяются пунктом 22 настоящих Правил.

21.2 Общественно-деловая зона – ОД

№ п/п	Код ВРИ	Наименование ВРИ	Предельный (минимальный и (или) максимальный) размер, в том числе площадь земельных участков, м²		Максимальный процент застройки земельного участка	Максимальное количество надземных этажей и (или) максимальная высота объекта	Минимальные отступы от границ земельного участка
			min	max			
ОСНОВНЫЕ ВИДЫ РАЗРЕШЕННОГО ИСПОЛЬЗОВАНИЯ ЗЕМЕЛЬНЫХ УЧАСТКОВ И ОБЪЕКТОВ КАПИТАЛЬНОГО СТРОИТЕЛЬСТВА							
1	3.1.1	Предоставление коммунальных услуг	не подлежит установлению	5000	не подлежит установлению		
2	3.2.3	Оказание услуг связи	не подлежат установлению		60%	не подлежит установлению	6 метров
3	3.3	Бытовое обслуживание	200	не подлежит установлению	60%	не подлежит установлению	6 метров
4	3.4.1	Амбулаторно-поликлиническое обслуживание	не подлежат установлению			не подлежит установлению	6 метров
5	3.5.1	Дошкольное, начальное и среднее общее образование	не подлежат установлению			4 этажа	6 метров
6	3.6.1	Объекты культурно-досуговой деятельности	не подлежат установлению		60%	не подлежит установлению	6 метров
7	3.6.2.	Парки культуры и отдыха	не подлежат установлению				
8	3.7.1	Осуществление религиозных обрядов	не подлежат установлению				6 метров
9	3.7.2	Религиозное управление и образование	не подлежат установлению				6 метров
10	3.10.1	Амбулаторное ветеринарное	не подлежат установлению		60%	3 этажа	3 метра

№ п/п	Код ВРИ	Наименование ВРИ	Предельный (минимальный и (или) максимальный) размер, в том числе площадь земельных участков, м²		Максимальный процент застройки земельного участка	Максимальное количество надземных этажей и (или) максимальная высота объекта	Минимальные отступы от границ земельного участка	
			min	max				
		обслуживание						
11	4.1	Деловое управление	не подлежат установлению		50%	не подлежит установлению	6 метров	
12	4.3	Рынки	не подлежат установлению		45%	не подлежит установлению	6 метров	
13	4.4	Магазины	200	не подлежит установлению	60%	не подлежит установлению	3 метра	
14	4.5	Банковская и страховая деятельность	не подлежат установлению		60%	не подлежит установлению	6 метров	
15	4.6	Общественное питание	400	не подлежит установлению	50%	не подлежит установлению	6 метров	
16	5.1.2	Обеспечение занятий спортом в помещениях	не подлежат установлению		45%	не подлежит установлению	6 метров	
17	5.1.3	Площадки для занятий спортом	не подлежат установлению					
18	5.1.4	Оборудованные площадки для занятий спортом	не подлежат установлению					3 метра
19	8.3	Обеспечение внутреннего правопорядка	не подлежат установлению					3 метра
20	12.0.1	Улично-дорожная сеть	действие градостроительного регламента не распространяется					
21	12.0.2	Благоустройство территории	действие градостроительного регламента не распространяется					
УСЛОВНО РАЗРЕШЕННЫЕ ВИДЫ ИСПОЛЬЗОВАНИЯ ЗЕМЕЛЬНЫХ УЧАСТКОВ И ОБЪЕКТОВ КАПИТАЛЬНОГО СТРОИТЕЛЬСТВА								
22	6.4	Пищевая промышленность	400	5000	50%	15 метров	3 метра	

Ограничения использования земельных участков и объектов капитального строительства, устанавливаемые в соответствии с законодательством Российской Федерации, определяются пунктом 22 настоящих Правил.

21.3 Производственная зона – П1

№ п/п	Код ВРИ	Наименование ВРИ	Предельный (минимальный и (или) максимальный) размер, в том числе площадь земельных участков, м²		Максимальный процент застройки земельного участка	Максимальное количество надземных этажей и (или) максимальная высота объекта	Минимальные отступы от границ земельного участка
			min	max			
ОСНОВНЫЕ ВИДЫ РАЗРЕШЕННОГО ИСПОЛЬЗОВАНИЯ ЗЕМЕЛЬНЫХ УЧАСТКОВ И ОБЪЕКТОВ КАПИТАЛЬНОГО СТРОИТЕЛЬСТВА							
1	1.15	Хранение и переработка	не подлежат установлению				3 метра

№ п/п	Код ВРИ	Наименование ВРИ	Предельный (минимальный и (или) максимальный) размер, в том числе площадь земельных участков, м²		Максимальный процент застройки земельного участка	Максимальное количество надземных этажей и (или) максимальная высота объекта	Минимальные отступы от границ земельного участка
			min	max			
		сельскохозяйственной продукции					
2	1.18	Обеспечение сельскохозяйственного производства	не подлежат установлению				3 метра
3	3.1	Коммунальное обслуживание	не подлежат установлению				
4	6.1	Недропользование	не подлежат установлению				
5	6.6	Строительная промышленность	не подлежат установлению				3 метра
6	6.8	Связь	не подлежат установлению				3 метра
7	6.9	Склады	не подлежат установлению		60%	не подлежит установлению	3 метра
8	6.9.1	Складские площадки	не подлежат установлению				
9	4.1	Деловое управление	не подлежат установлению		50%	не подлежит установлению	3 метра
10	4.6	Общественное питание	400	не подлежит установлению	50%	не подлежит установлению	3 метра
11	4.9	Служебные гаражи	не подлежат установлению				3 метра
12	12.0.1	Улично-дорожная сеть	действие градостроительного регламента не распространяется				
13	12.0.2	Благоустройство территории	действие градостроительного регламента не распространяется				

Ограничения использования земельных участков и объектов капитального строительства, устанавливаемые в соответствии с законодательством Российской Федерации, определяются пунктом 22 настоящих Правил.

21.4 Производственно-коммунальная зона – П2

№ п/п	Код ВРИ	Наименование ВРИ	Предельный (минимальный и (или) максимальный) размер, в том числе площадь земельных участков, м²		Максимальный процент застройки земельного участка	Максимальное количество надземных этажей и (или) максимальная высота объекта	Минимальные отступы от границ земельного участка
			min	max			
ОСНОВНЫЕ ВИДЫ РАЗРЕШЕННОГО ИСПОЛЬЗОВАНИЯ ЗЕМЕЛЬНЫХ УЧАСТКОВ И ОБЪЕКТОВ КАПИТАЛЬНОГО СТРОИТЕЛЬСТВА							
1	1.15	Хранение и переработка сельскохозяйственной продукции	не подлежат установлению		не подлежит установлению	не подлежит установлению	3 метра
2	1.18	Обеспечение сельскохозяйственного производства	не подлежат установлению		не подлежит установлению	не подлежит установлению	3 метра

№ п/п	Код ВРИ	Наименование ВРИ	Предельный (минимальный и (или) максимальный) размер, в том числе площадь земельных участков, м ²		Максимальный процент застройки земельного участка	Максимальное количество надземных этажей и (или) максимальная высота объекта	Минимальные отступы от границ земельного участка
			min	max			
3	2.7.1	Хранение автотранспорта	не подлежат установлению				1 метр
4	4.9	Служебные гаражи	не подлежат установлению				3 метра
5	4.9.1.1	Заправка транспортных средств	не подлежат установлению				3 метра
6	4.9.1.3	Автомобильные мойки	не подлежат установлению				3 метра
7	4.9.1.4	Ремонт автомобилей	не подлежат установлению				3 метра
8	6.9	Склады	не подлежат установлению		60%	не подлежит установлению	3 метра
9	6.9.1	Складские площадки	не подлежат установлению				

Ограничения использования земельных участков и объектов капитального строительства, устанавливаемые в соответствии с законодательством Российской Федерации, определяются пунктом 22 настоящих Правил.

21.5 Зона улиц, дорог, инженерной и транспортной инфраструктуры – ИТ1

№ п/п	Код ВРИ	Наименование ВРИ	Предельный (минимальный и (или) максимальный) размер, в том числе площадь земельных участков, м ²		Максимальный процент застройки земельного участка	Максимальное количество надземных этажей и (или) максимальная высота объекта	Минимальные отступы от границ земельного участка
			min	max			
ОСНОВНЫЕ ВИДЫ РАЗРЕШЕННОГО ИСПОЛЬЗОВАНИЯ ЗЕМЕЛЬНЫХ УЧАСТКОВ И ОБЪЕКТОВ КАПИТАЛЬНОГО СТРОИТЕЛЬСТВА							
1	7.2	Автомобильный транспорт	не подлежат установлению				3 метра
2	12.0.1	Улично-дорожная сеть	действие градостроительного регламента не распространяется				
УСЛОВНО РАЗРЕШЕННЫЕ ВИДЫ ИСПОЛЬЗОВАНИЯ ЗЕМЕЛЬНЫХ УЧАСТКОВ И ОБЪЕКТОВ КАПИТАЛЬНОГО СТРОИТЕЛЬСТВА							
3	4.9.1	Объекты дорожного сервиса	не подлежат установлению				3 метра

Ограничения использования земельных участков и объектов капитального строительства, устанавливаемые в соответствии с законодательством Российской Федерации, определяются пунктом 22 настоящих Правил.

21.6 Зона сельскохозяйственного использования в границах населенных пунктов – СХ1

№ п/п	Код ВРИ	Наименование ВРИ	Предельный (минимальный и (или) максимальный) размер, в том числе площадь земельных участков, м²		Максимальный процент застройки земельного участка	Максимальное количество надземных этажей и (или) максимальная высота объекта	Минимальные отступы от границ земельного участка
			min	max			
ОСНОВНЫЕ ВИДЫ РАЗРЕШЕННОГО ИСПОЛЬЗОВАНИЯ ЗЕМЕЛЬНЫХ УЧАСТКОВ И ОБЪЕКТОВ КАПИТАЛЬНОГО СТРОИТЕЛЬСТВА							
1	1.16	Ведение личного подсобного хозяйства на полевых участках	не подлежат установлению				
2	1.19	Сенокошение	не подлежат установлению				
3	1.20	Выпас сельскохозяйственных животных	не подлежат установлению				
4	11.0	Водные объекты	градостроительный регламент не устанавливается				
5	11.1	Общее пользование водными объектами	не подлежат установлению				
6	12.0	Земельные участки (территории) общего пользования	действие градостроительного регламента не распространяется				

Ограничения использования земельных участков и объектов капитального строительства, устанавливаемые в соответствии с законодательством Российской Федерации, определяются пунктом 22 настоящих Правил.

21.7 Зона сельскохозяйственного производства – СХ2

№ п/п	Код ВРИ	Наименование ВРИ	Предельный (минимальный и (или) максимальный) размер, в том числе площадь земельных участков, м²		Максимальный процент застройки земельного участка	Максимальное количество надземных этажей и (или) максимальная высота объекта	Минимальные отступы от границ земельного участка
			min	max			
ОСНОВНЫЕ ВИДЫ РАЗРЕШЕННОГО ИСПОЛЬЗОВАНИЯ ЗЕМЕЛЬНЫХ УЧАСТКОВ И ОБЪЕКТОВ КАПИТАЛЬНОГО СТРОИТЕЛЬСТВА							
1	1.15	Хранение и переработка сельскохозяйственной продукции	не подлежат установлению				3 метра
2	1.18	Обеспечение сельскохозяйственного производства	не подлежат установлению				3 метра
3	3.1.1	Предоставление коммунальных	не подлежат установлению				

№ п/п	Код ВРИ	Наименование ВРИ	Предельный (минимальный и (или) максимальный) размер, в том числе площадь земельных участков, м²		Максимальный процент застройки земельного участка	Максимальное количество надземных этажей и (или) максимальная высота объекта	Минимальные отступы от границ земельного участка
			min	max			
		услуг					
4	4.1	Деловое управление	не подлежат установлению		50%	не подлежит установлению	3 метра
5	6.9	Склады	не подлежат установлению		60%	не подлежит установлению	3 метра
6	6.9.1	Складские площадки	не подлежат установлению				
УСЛОВНО РАЗРЕШЕННЫЕ ВИДЫ ИСПОЛЬЗОВАНИЯ ЗЕМЕЛЬНЫХ УЧАСТКОВ И ОБЪЕКТОВ КАПИТАЛЬНОГО СТРОИТЕЛЬСТВА							
7	1.7	Животноводство	не подлежат установлению				3 метра

Ограничения использования земельных участков и объектов капитального строительства, устанавливаемые в соответствии с законодательством Российской Федерации, определяются пунктом 22 настоящих Правил.

21.8 Зона рекреационного назначения - объектов отдыха - Р1

№ п/п	Код ВРИ	Наименование ВРИ	Предельный (минимальный и (или) максимальный) размер, в том числе площадь земельных участков, м²		Максимальный процент застройки земельного участка	Максимальное количество надземных этажей и (или) максимальная высота объекта	Минимальные отступы от границ земельного участка
			min	max			
ОСНОВНЫЕ ВИДЫ РАЗРЕШЕННОГО ИСПОЛЬЗОВАНИЯ ЗЕМЕЛЬНЫХ УЧАСТКОВ И ОБЪЕКТОВ КАПИТАЛЬНОГО СТРОИТЕЛЬСТВА							
1	3.6.2.	Парки культуры и отдыха	не подлежат установлению				
2	5.1.3	Площадки для занятий спортом	не подлежат установлению				
3	12.0.2	Благоустройство территории	действие градостроительного регламента не распространяется				
4	3.1.1	Предоставление коммунальных услуг	не подлежит установлению				
УСЛОВНО РАЗРЕШЕННЫЕ ВИДЫ ИСПОЛЬЗОВАНИЯ ЗЕМЕЛЬНЫХ УЧАСТКОВ И ОБЪЕКТОВ КАПИТАЛЬНОГО СТРОИТЕЛЬСТВА							
5	3.6.1	Объекты культурно-досуговой деятельности	200	3000	45%	не подлежит установлению	3 метра
6	5.1.4	Оборудованные площадки для занятий спортом	не подлежат установлению				3 метра

Ограничения использования земельных участков и объектов капитального строительства, устанавливаемые в соответствии с законодательством Российской Федерации, определяются пунктом 22 настоящих Правил.

21.9 Зона ритуальных объектов - СН1

№ п/п	Код ВРИ	Наименование ВРИ	Предельный (минимальный и (или) максимальный) размер, в том числе площадь земельных участков, м ²		Максимальный процент застройки земельного участка	Максимальное количество надземных этажей и (или) максимальная высота объекта	Минимальные отступы от границ земельного участка
			min	max			
ОСНОВНЫЕ ВИДЫ РАЗРЕШЕННОГО ИСПОЛЬЗОВАНИЯ ЗЕМЕЛЬНЫХ УЧАСТКОВ И ОБЪЕКТОВ КАПИТАЛЬНОГО СТРОИТЕЛЬСТВА							
1	12.1	Ритуальная деятельность	не подлежит установлению	400000	не подлежат установлению		3 метра

Ограничения использования земельных участков и объектов капитального строительства, устанавливаемые в соответствии с законодательством Российской Федерации, определяются пунктом 22 настоящих Правил.

21.10 Зона обработки, утилизации, обезвреживания, размещения твердых коммунальных отходов – СН2

№ п/п	Код ВРИ	Наименование ВРИ	Предельный (минимальный и (или) максимальный) размер, в том числе площадь земельных участков, м ²		Максимальный процент застройки земельного участка	Максимальное количество надземных этажей и (или) максимальная высота объекта	Минимальные отступы от границ земельного участка
			min	max			
ОСНОВНЫЕ ВИДЫ РАЗРЕШЕННОГО ИСПОЛЬЗОВАНИЯ ЗЕМЕЛЬНЫХ УЧАСТКОВ И ОБЪЕКТОВ КАПИТАЛЬНОГО СТРОИТЕЛЬСТВА							
1	12.2	Специальная деятельность	не подлежат установлению				
УСЛОВНО РАЗРЕШЕННЫЕ ВИДЫ ИСПОЛЬЗОВАНИЯ ЗЕМЕЛЬНЫХ УЧАСТКОВ И ОБЪЕКТОВ КАПИТАЛЬНОГО СТРОИТЕЛЬСТВА							
2	Не устанавливаются						

Ограничения использования земельных участков и объектов капитального строительства, устанавливаемые в соответствии с законодательством Российской Федерации, определяются пунктом 22 настоящих Правил.

22. Ограничения использования земельных участков и объектов капитального строительства, устанавливаемые в соответствии с законодательством Российской Федерации

1. На территории Русско-Буйловского сельского поселения Павловского муниципального района Воронежской области устанавливаются следующие зоны с особыми условиями использования территории:

- 1) придорожные полосы автомобильных дорог;
- 2) охранная зона линий и сооружений связи;
- 3) водоохранная (рыбоохранная) зона;
- 4) прибрежная защитная полоса;
- 5) зоны санитарной охраны источников питьевого и хозяйственно-бытового водоснабжения, а также устанавливаемые в случаях, предусмотренных Водным кодексом Российской Федерации, в отношении подземных водных объектов зоны специальной охраны;
- 6) зоны затопления и подтопления;
- 7) санитарно-защитная зона.

2. Ограничения для зон с особыми условиями использования территории установлены в соответствии с действующими нормативами.

№ п/п	Вид зоны	Ограничения в использовании земельных участков и объектов капитального строительства	Основания установления ограничений
1	Придорожные полосы автомобильных дорог	В придорожных полосах федеральных автомобильных дорог общего пользования, в придорожных полосах автомобильных дорог общего пользования регионального или межмуниципального значения запрещается строительство капитальных сооружений, за исключением:	Приказ Минтранса России от 13.01.2010 № 4 «Об установлении и использовании придорожных полос автомобильных дорог федерального значения»

		<ul style="list-style-type: none"> - объектов, предназначенных для обслуживания таких автомобильных дорог, их строительства, реконструкции, капитального ремонта, ремонта и содержания; - объектов Государственной инспекции безопасности дорожного движения Министерства внутренних дел Российской Федерации; - объектов дорожного сервиса, рекламных конструкций, информационных щитов и указателей; - инженерных коммуникаций. 	
2	Охранная зона линий и сооружений связи	<p>В пределах охранной зоны подземной кабельной линии связи или линии радиофикации запрещается:</p> <ul style="list-style-type: none"> - раскопка грунта при помощи ударных инструментов (ломов, кирк, клиньев и пневматических инструментов); - разработка мерзлого грунта с применением ударных механизмов. <p>Без письменного согласия и присутствия представителей предприятий, эксплуатирующих линии связи и линии радиофикации, запрещается:</p> <ul style="list-style-type: none"> - осуществлять всякого рода строительные, монтажные и взрывные работы, планировку грунта землеройными механизмами (за исключением зон песчаных барханов) и земляные работы (за исключением вспашки на глубину не более 0,3 метра); - производить геолого-съемочные, поисковые, геодезические и другие изыскательские работы, которые связаны с бурением скважин, шурфованием, взятием проб грунта, осуществлением взрывных работ; - производить посадку деревьев, располагать полевые станы, содержать скот, складировать материалы, корма и удобрения, жечь костры, устраивать стрельбища; - устраивать проезды и стоянки автотранспорта, тракторов и механизмов, провозить негабаритные грузы под проводами воздушных линий связи и линий радиофикации, строить каналы (арьки), устраивать заграждения и другие препятствия; 	Постановление Правительства Российской Федерации от 09.06.1995 № 578 «Об утверждении Правил охраны линий и сооружений связи Российской Федерации»

		<ul style="list-style-type: none"> - устраивать причалы для стоянки судов, барж и плавучих кранов, производить погрузочно-разгрузочные, подводно-технические, дноуглубительные и землечерпательные работы, выделять рыбопромысловые участки, производить добычу рыбы, других водных животных, а также водных растений придонными орудиями лова, устраивать водопой, производить колку и заготовку льда. Судам и другим плавучим средствам запрещается бросать якоря, проходить с отданными якорями, цепями, лотами, волокушами и тралами; - производить строительство и реконструкцию линий электропередач, радиостанций и других объектов, излучающих электромагнитную энергию и оказывающих опасное воздействие на линии связи и линии радиофикации; - производить защиту подземных коммуникаций от коррозии без учета проходящих подземных кабельных линий связи. <p>Запрещается производить всякого рода действия, которые могут нарушить нормальную работу линий связи и линий радиофикации, в частности:</p> <ul style="list-style-type: none"> - производить снос и реконструкцию зданий и мостов, осуществлять переустройство коллекторов, туннелей метрополитена и железных дорог, где проложены кабели связи, установлены столбы воздушных линий связи и линий радиофикации, размещены технические сооружения радиорелейных станций, кабельные ящики и распределительные коробки, без предварительного выноса заказчиками (застройщиками) линий и сооружений связи, линий и сооружений радиофикации по согласованию с предприятиями, в ведении которых находятся эти линии и сооружения; - производить засыпку трасс подземных кабельных линий связи, устраивать на этих трассах временные склады, стоки химически активных веществ и свалки промышленных, бытовых и прочих отходов, ломать замерные, сигнальные, предупредительные знаки и телефонные колодцы; 	
--	--	--	--

		<ul style="list-style-type: none"> - открывать двери и люки необслуживаемых усилительных и регенерационных пунктов (наземных и подземных) и радиорелейных станций, кабельных колодцев телефонной канализации, распределительных шкафов и кабельных ящиков, а также подключаться к линиям связи (за исключением лиц, обслуживающих эти линии); - огораживать трассы линий связи, препятствуя свободному доступу к ним технического персонала; - самовольно подключаться к абонентской телефонной линии и линии радиофикации в целях пользования услугами связи; - совершать иные действия, которые могут причинить повреждения сооружениям связи и радиофикации (повреждать опоры и арматуру воздушных линий связи, обрывать провода, набрасывать на них посторонние предметы и другое). 	
3	Водоохранная зона	<p>В границах водоохраной зоны запрещается:</p> <ul style="list-style-type: none"> - использование сточных вод в целях регулирования плодородия почв; - размещение кладбищ, скотомогильников, объектов размещения отходов производства и потребления, химических, взрывчатых, токсичных, отравляющих и ядовитых веществ, пунктов захоронения радиоактивных отходов; - осуществление авиационных мер по борьбе с вредными организмами; - движение и стоянка транспортных средств (кроме специальных транспортных средств), за исключением их движения по дорогам и стоянки на дорогах и в специально оборудованных местах, имеющих твердое покрытие; - размещение автозаправочных станций, складов горюче-смазочных материалов (за исключением случаев, если автозаправочные станции, склады горюче-смазочных материалов размещены на территориях портов, судостроительных и судоремонтных организаций, инфраструктуры внутренних водных путей при 	Водный кодекс Российской Федерации

		<p>условии соблюдения требований законодательства в области охраны окружающей среды и Водного кодекса РФ), станций технического обслуживания, используемых для технического осмотра и ремонта транспортных средств, осуществление мойки транспортных средств;</p> <ul style="list-style-type: none"> - размещение специализированных хранилищ пестицидов и агрохимикатов, применение пестицидов и агрохимикатов; - сброс сточных, в том числе дренажных, вод; - разведка и добыча общераспространенных полезных ископаемых (за исключением случаев, если разведка и добыча общераспространенных полезных ископаемых осуществляются пользователями недр, осуществляющими разведку и добычу иных видов полезных ископаемых, в границах предоставленных им в соответствии с законодательством Российской Федерации о недрах горных отводов и (или) геологических отводов на основании утвержденного технического проекта в соответствии со ст. 19.1 Закона Российской Федерации от 21 февраля 1992 года № 2395-1 «О недрах»). 	
4	Рыбоохранная зона	<p>В границах рыбоохранной зоны запрещается:</p> <ul style="list-style-type: none"> - использование сточных вод в целях регулирования плодородия почв; - размещение кладбищ, скотомогильников, объектов размещения отходов производства и потребления, химических, взрывчатых, токсичных, отравляющих и ядовитых веществ, пунктов захоронения радиоактивных отходов; - осуществление авиационных мер по борьбе с вредными организмами; - движение и стоянка транспортных средств (кроме специальных транспортных средств), за исключением их движения по дорогам и стоянки на дорогах и в специально оборудованных местах, имеющих твердое покрытие; - размещение автозаправочных станций, складов горюче-смазочных материалов (за исключением случаев, если автозаправочные 	<p>Постановление Правительства Российской Федерации от 06.10.2008 № 743 «Об утверждении Правил установления рыбоохранных зон»</p>

		<p>станции, склады горюче-смазочных материалов размещены на территориях портов, судостроительных и судоремонтных организаций, инфраструктуры внутренних водных путей при условии соблюдения требований законодательства в области охраны окружающей среды и Водного кодекса Российской Федерации), станций технического обслуживания, используемых для технического осмотра и ремонта транспортных средств, осуществление мойки транспортного средства;</p> <ul style="list-style-type: none"> - размещение специализированных хранилищ пестицидов и агрохимикатов, применение пестицидов и агрохимикатов; - сброс сточных, в том числе дренажных, вод; - разведка и добыча общераспространенных полезных ископаемых (за исключением случаев, если разведка и добыча общераспространенных полезных ископаемых осуществляются пользователями недр, осуществляющими разведку и добычу иных видов полезных ископаемых, в границах предоставленных им в соответствии с законодательством Российской Федерации о недрах горных отводов и (или) геологических отводов на основании утвержденного технического проекта в соответствии со статьей 19.1 Закона Российской Федерации «О недрах»); - распашка земель; - размещение отвалов размываемых грунтов; - выпас сельскохозяйственных животных и организация для них летних лагерей, ванн. 	
5	Прибрежная защитная полоса	<p>В границах прибрежных защитных полос запрещается:</p> <ul style="list-style-type: none"> - использование сточных вод в целях регулирования плодородия почв; - размещение кладбищ, скотомогильников, объектов размещения отходов производства и потребления, химических, взрывчатых, токсичных, отравляющих и ядовитых веществ, пунктов захоронения радиоактивных отходов; - осуществление авиационных мер по борьбе с вредными 	Водный кодекс Российской Федерации

		<p>организмами;</p> <ul style="list-style-type: none"> - движение и стоянка транспортных средств (кроме специальных транспортных средств), за исключением их движения по дорогам и стоянки на дорогах и в специально оборудованных местах, имеющих твердое покрытие; - размещение автозаправочных станций, складов горюче-смазочных материалов (за исключением случаев, если автозаправочные станции, склады горюче-смазочных материалов размещены на территориях портов, судостроительных и судоремонтных организаций, инфраструктуры внутренних водных путей при условии соблюдения требований законодательства в области охраны окружающей среды и Водного Кодекса РФ), станций технического обслуживания, используемых для технического осмотра и ремонта транспортных средств, осуществление мойки транспортных средств; - размещение специализированных хранилищ пестицидов и агрохимикатов, применение пестицидов и агрохимикатов; - сброс сточных, в том числе дренажных, вод; - разведка и добыча общераспространенных полезных ископаемых (за исключением случаев, если разведка и добыча общераспространенных полезных ископаемых осуществляются пользователями недр, осуществляющими разведку и добычу иных видов полезных ископаемых, в границах предоставленных им в соответствии с законодательством Российской Федерации о недрах горных отводов и (или) геологических отводов на основании утвержденного технического проекта в соответствии со ст. 19.1 Закона Российской Федерации от 21 февраля 1992 года № 2395-1 «О недрах»); - распашка земель; - размещение отвалов размываемых грунтов; - выпас сельскохозяйственных животных и организация для них летних лагерей, ванн. 	
6	Зоны санитарной охраны	В зоне санитарной охраны источников питьевого и хозяйственно-	Водный кодекс Российской Федерации

	<p>источников питьевого и хозяйственно-бытового водоснабжения, а также устанавливаемые в случаях, предусмотренных Водным кодексом Российской Федерации, в отношении подземных водных объектов зоны специальной охраны</p>	<p>бытового водоснабжения запрещается сброс сточных, в том числе дренажных, вод.</p> <p>На территории зоны санитарной охраны подземных источников водоснабжения:</p> <p>1. В первом поясе не допускается:</p> <ul style="list-style-type: none"> - посадка высокоствольных деревьев; - все виды строительства, не имеющие непосредственного отношения к эксплуатации, реконструкции и расширению водопроводных сооружений, в том числе прокладка трубопроводов различного назначения; - размещение жилых и хозяйственно-бытовых зданий; - проживание людей; - применение ядохимикатов и удобрений. <p>2. Во втором поясе запрещено:</p> <ul style="list-style-type: none"> - закачка отработанных вод в подземные горизонты, подземное складирование твёрдых отходов и разработка недр земли; - размещение кладбищ, скотомогильников, полей ассенизации, полей фильтрации, навозохранилищ, силосных траншей, животноводческих и птицеводческих предприятий и других объектов, обуславливающих опасность микробного загрязнения подземных вод; - применение удобрений и ядохимикатов; - рубка леса главного пользования и реконструкции; - размещение складов горюче-смазочных материалов, ядохимикатов и минеральных удобрений, накопителей промстоков, шламоохранилищ и других объектов, обуславливающих опасность химического загрязнения подземных вод. <p>Бурение новых скважин и новое строительство, связанное с нарушением почвенного покрова, производится при обязательном согласовании с центром государственного санитарно-эпидемиологического надзора.</p> <p>3. В третьем поясе запрещено:</p> <ul style="list-style-type: none"> - закачка отработанных вод в подземные горизонты, подземное складирование твёрдых отходов и разработка недр земли; - размещение складов горюче-смазочных материалов, ядохимикатов 	<p>СанПиН 2.1.4.1110-02 «Зоны санитарной охраны источников водоснабжения и водопроводов питьевого назначения»</p>
--	---	--	---

		<p>и минеральных удобрений, накопителей промстоков, шламохранилищ и других объектов, обуславливающих опасность химического загрязнения подземных вод. Размещение таких объектов допускается в пределах третьего пояса зоны санитарной охраны только при использовании защищённых подземных вод, при условии выполнения специальных мероприятий по защите водоносного горизонта от загрязнения при наличии санитарно-эпидемиологического заключения центра государственного санитарно-эпидемиологического надзора, выданного с учётом заключения органов геологического контроля.</p> <p>Бурение новых скважин и новое строительство, связанное с нарушением почвенного покрова, производится при обязательном согласовании с центром государственного санитарно-эпидемиологического надзора.</p> <p>На территории зоны санитарной охраны поверхностных источников водоснабжения:</p> <p>1. В первом поясе не допускается:</p> <ul style="list-style-type: none"> - посадка высокоствольных деревьев; - все виды строительства, не имеющие непосредственного отношения к эксплуатации, реконструкции и расширению водопроводных сооружений, в том числе прокладка трубопроводов различного назначения; - размещение жилых и хозяйственно-бытовых зданий; - проживание людей; - применение ядохимикатов и удобрений; - спуск любых сточных вод, в том числе сточных вод водного транспорта; - купание, стирка белья, водопой скота и другие виды водопользования, оказывающие влияние на качество воды. <p>2. Во втором поясе не допускается:</p> <ul style="list-style-type: none"> - рубка леса главного пользования и реконструкции, а также закрепление за лесозаготовительными предприятиями древесины на корню и лесосечного фонда долгосрочного пользования (допускается только рубки ухода и санитарные рубки леса); - расположение стойбищ и выпас скота, а также всякое другое 	
--	--	---	--

		<p>использование водоема и земельных участков, лесных угодий в пределах прибрежной полосы шириной не менее 500 м, которое может привести к ухудшению качества или уменьшению количества воды источника водоснабжения;</p> <ul style="list-style-type: none"> - отведение сточных вод в зоне водосбора источника водоснабжения, включая его притоки, не отвечающих гигиеническим требованиям к охране поверхностных вод; - размещение кладбищ, скотомогильников, полей ассенизации, полей фильтрации, навозохранилищ, силосных траншей, животноводческих и птицеводческих предприятий и других объектов, обуславливающих опасность микробного загрязнения подземных вод; - применение удобрений и ядохимикатов; - рубка леса главного пользования и реконструкции; - сброс промышленных, сельскохозяйственных, городских и ливневых сточных вод, содержание в которых химических веществ и микроорганизмов превышает установленные санитарными правилами гигиенические нормативы качества воды (с учетом Определения Верховного Суда РФ от 25.09.2014 № АПЛ14-393); - размещение складов горюче-смазочных материалов, ядохимикатов и минеральных удобрений, накопителей промстоков, шламоохранилищ и других объектов, обуславливающих опасность химического загрязнения подземных вод. <p>Регулирование отведения территории для нового строительства жилых, промышленных и сельскохозяйственных объектов, а также согласование изменений технологий действующих предприятий, связанных с повышением степени опасности загрязнения сточными водами источника водоснабжения производится при согласовании с центром государственного санитарно-эпидемиологического надзора.</p> <p>Все работы, в том числе добыча песка, гравия, донноуглубительные, в пределах акватории зоны санитарной охраны допускаются по согласованию с центром государственного санитарно - эпидемиологического надзора лишь при обосновании гидрологическими расчетами отсутствия ухудшения качества воды</p>	
--	--	--	--

		<p>в створе водозабора.</p> <p>Использование химических методов борьбы с эвтрофикацией водоемов допускается при условии применения препаратов, имеющих положительное санитарно - эпидемиологическое заключение государственной санитарно - эпидемиологической службы Российской Федерации.</p> <p>Использование источников водоснабжения в пределах второго пояса зоны санитарной охраны для купания, туризма, водного спорта и рыбной ловли допускается в установленных местах при условии соблюдения гигиенических требований к охране поверхностных вод, а также гигиенических требований к зонам рекреации водных объектов.</p> <p>3. В третьем поясе не допускается отведение сточных вод в зоне водосбора источника водоснабжения, включая его притоки, не отвечающих гигиеническим требованиям к охране поверхностных вод.</p> <p>Регулирование отведения территории для нового строительства жилых, промышленных и сельскохозяйственных объектов, а также согласование изменений технологий действующих предприятий, связанных с повышением степени опасности загрязнения сточными водами источника водоснабжения производится при согласовании с центром государственного санитарно-эпидемиологического надзора.</p> <p>Все работы, в том числе добыча песка, гравия, донноуглубительные, в пределах акватории зоны санитарной охраны допускаются по согласованию с центром государственного санитарно - эпидемиологического надзора лишь при обосновании гидрологическими расчетами отсутствия ухудшения качества воды в створе водозабора.</p> <p>Использование химических методов борьбы с эвтрофикацией водоемов допускается при условии применения препаратов, имеющих положительное санитарно - эпидемиологическое заключение государственной санитарно - эпидемиологической службы Российской Федерации.</p>	
--	--	--	--

7	Зоны затопления и подтопления	<p>В зонах затопления и подтопления запрещается:</p> <ul style="list-style-type: none"> - размещение новых населенных пунктов и строительство объектов капитального строительства без обеспечения инженерной защиты таких населенных пунктов и объектов от затопления, подтопления; - использование сточных вод в целях регулирования плодородия почв; - размещение кладбищ, скотомогильников, объектов размещения отходов производства и потребления, химических, взрывчатых, токсичных, отравляющих и ядовитых веществ, пунктов хранения и захоронения радиоактивных отходов; - осуществление авиационных мер по борьбе с вредными организмами. 	Водный кодекс Российской Федерации
8	Санитарно-защитная зона	<p>В границах санитарно-защитной зоны не допускается использования земельных участков в целях:</p> <ul style="list-style-type: none"> - размещения жилой застройки, объектов образовательного и медицинского назначения, спортивных сооружений открытого типа, организаций отдыха детей и их оздоровления, зон рекреационного назначения и для ведения садоводства; - размещения объектов для производства и хранения лекарственных средств, объекты пищевых отраслей промышленности, оптовых складов продовольственного сырья и пищевой продукции, комплексов водопроводных сооружений для подготовки и хранения питьевой воды, использования земельных участков в целях производства, хранения и переработки сельскохозяйственной продукции, предназначенной для дальнейшего использования в качестве пищевой продукции, если химическое, физическое и (или) биологическое воздействие объекта, в отношении которого установлена санаторно-защитная зона, приведет к нарушению качества и безопасности таких средств, сырья, воды и продукции в соответствии с установленными требованиями. 	Постановление Правительства Российской Федерации от 03.03.2018 № 222 «Об утверждении Правил установления санитарно-защитных зон и использования земельных участков, расположенных в границах санитарно-защитных зон»

Приложение
к правилам землепользования и застройки
Русско-Буйловского сельского поселения
Павловского муниципального района
Воронежской области

СВЕДЕНИЯ О ГРАНИЦАХ ТЕРРИТОРИАЛЬНЫХ ЗОН
ГРАФИЧЕСКОЕ ОПИСАНИЕ МЕСТОПОЛОЖЕНИЯ ГРАНИЦ
ТЕРРИТОРИАЛЬНЫХ ЗОН, ПЕРЕЧЕНЬ КООРДИНАТ ХАРАКТЕРНЫХ
ТОЧЕК ГРАНИЦ ТЕРРИТОРИАЛЬНЫХ ЗОН СЕЛА РУССКАЯ
БУЙЛОВКА

ОПИСАНИЕ МЕСТОПОЛОЖЕНИЯ ГРАНИЦ

Зона застройки индивидуальными жилыми домами- Ж1

(наименование объекта, местоположение границ которого описано
(далее - объект)

Раздел 1

Сведения об объекте		
№ п/п	Характеристики объекта	Описание характеристик
1	2	3
1	Местоположение объекта	Воронежская область, Павловский муниципальный район, Русско-Буйловское сельское поселение, село Русская Буйловка
2	Площадь объекта \pm величина погрешности определения площади ($P \pm \Delta P$)	6400362 \pm 8855 м ²
3	Иные характеристики объекта	-

Раздел 2

Сведения о местоположении границ объекта					
1. Система координат: МСК - 36, зона 2					
2. Сведения о характерных точках границ объекта					
Обозначение характерных точек границ	Координаты, м		Метод определения координат характерной точки	Средняя квадратическая погрешность положения характерной точки (Mt), м	Описание обозначения точки на местности (при наличии)
	X	Y			
1	2	3	4	5	6
1	366628.38	2146442.13	Картометрический	1.00	-
2	366675.24	2146458.29	Картометрический	1.00	-
3	366767.09	2146525.36	Картометрический	1.00	-
4	367030.40	2146610.13	Картометрический	1.00	-
5	367079.15	2146639.64	Картометрический	1.00	-
6	367165.62	2146700.20	Картометрический	1.00	-
7	367299.18	2146787.70	Картометрический	1.00	-
8	367354.52	2146821.09	Картометрический	1.00	-
9	367425.09	2146885.87	Картометрический	1.00	-
10	367429.00	2146879.95	Картометрический	1.00	-
11	367466.03	2146907.55	Картометрический	1.00	-
12	367478.96	2146921.02	Картометрический	1.00	-
13	367477.21	2146923.85	Картометрический	1.00	-
14	367506.97	2146945.66	Картометрический	1.00	-
15	367551.41	2146961.69	Картометрический	1.00	-
16	367537.00	2147014.89	Картометрический	1.00	-
17	367544.95	2147014.08	Картометрический	1.00	-
18	367552.62	2146998.86	Картометрический	1.00	-
19	367588.18	2147019.46	Картометрический	1.00	-
20	367595.04	2147009.90	Картометрический	1.00	-
21	367619.96	2147037.38	Картометрический	1.00	-
22	367615.24	2147042.36	Картометрический	1.00	-
23	367643.66	2147059.87	Картометрический	1.00	-
24	367662.78	2147074.81	Картометрический	1.00	-
25	367658.47	2147083.30	Картометрический	1.00	-
26	367665.74	2147086.93	Картометрический	1.00	-
27	367674.23	2147094.48	Картометрический	1.00	-
28	367687.97	2147103.23	Картометрический	1.00	-
29	367708.17	2147113.87	Картометрический	1.00	-
30	367728.37	2147129.89	Картометрический	1.00	-
31	367756.24	2147154.54	Картометрический	1.00	-
32	367753.15	2147158.98	Картометрический	1.00	-
33	367767.29	2147172.32	Картометрический	1.00	-
34	367806.34	2147200.73	Картометрический	1.00	-
35	367825.33	2147212.04	Картометрический	1.00	-
36	367858.46	2147245.44	Картометрический	1.00	-

1	2	3	4	5	6
37	367901.82	2147270.09	Картометрический	1.00	-
38	367912.87	2147276.15	Картометрический	1.00	-
39	367971.18	2147289.21	Картометрический	1.00	-
40	367982.76	2147294.19	Картометрический	1.00	-
41	367985.86	2147346.98	Картометрический	1.00	-
42	368016.16	2147350.75	Картометрический	1.00	-
43	368021.54	2147323.68	Картометрический	1.00	-
44	368035.01	2147327.86	Картометрический	1.00	-
45	368054.56	2147310.68	Картометрический	1.00	-
46	368079.55	2147301.99	Картометрический	1.00	-
47	368103.96	2147286.11	Картометрический	1.00	-
48	368108.68	2147270.36	Картометрический	1.00	-
49	368122.01	2147271.84	Картометрический	1.00	-
50	368121.34	2147275.20	Картометрический	1.00	-
51	368141.81	2147262.54	Картометрический	1.00	-
52	368136.02	2147253.93	Картометрический	1.00	-
53	368152.18	2147235.07	Картометрический	1.00	-
54	368156.08	2147243.02	Картометрический	1.00	-
55	368163.99	2147223.94	Картометрический	1.00	-
56	368209.25	2147248.94	Картометрический	1.00	-
57	368214.01	2147260.75	Картометрический	1.00	-
58	368233.13	2147291.73	Картометрический	1.00	-
59	368233.86	2147309.22	Картометрический	1.00	-
60	368340.19	2147393.43	Картометрический	1.00	-
61	368357.82	2147416.20	Картометрический	1.00	-
62	368401.32	2147451.08	Картометрический	1.00	-
63	368419.50	2147478.83	Картометрический	1.00	-
64	368442.93	2147501.45	Картометрический	1.00	-
65	368479.16	2147531.62	Картометрический	1.00	-
66	368564.00	2147607.84	Картометрический	1.00	-
67	368633.76	2147664.94	Картометрический	1.00	-
68	368716.08	2147720.86	Картометрический	1.00	-
69	368675.94	2147878.54	Картометрический	1.00	-
70	368684.28	2147885.49	Картометрический	1.00	-
71	368675.52	2147919.99	Картометрический	1.00	-
72	368694.24	2147965.69	Картометрический	1.00	-
73	368711.50	2147998.57	Картометрический	1.00	-
74	368779.26	2147925.38	Картометрический	1.00	-
75	368754.45	2147892.72	Картометрический	1.00	-
76	368758.19	2147882.97	Картометрический	1.00	-
77	368758.46	2147870.04	Картометрический	1.00	-
78	368779.34	2147835.70	Картометрический	1.00	-
79	368783.92	2147821.16	Картометрический	1.00	-
80	368797.11	2147810.39	Картометрический	1.00	-
81	368865.79	2147766.21	Картометрический	1.00	-
82	368890.84	2147763.25	Картометрический	1.00	-
83	368911.31	2147765.94	Картометрический	1.00	-
84	368943.36	2147793.68	Картометрический	1.00	-

1	2	3	4	5	6
85	368958.18	2147818.73	Картометрический	1.00	-
86	369000.85	2147803.26	Картометрический	1.00	-
87	369174.19	2148005.58	Картометрический	1.00	-
88	369176.14	2148037.82	Картометрический	1.00	-
89	369287.42	2148159.34	Картометрический	1.00	-
90	369368.72	2148206.61	Картометрический	1.00	-
91	369348.80	2148230.80	Картометрический	1.00	-
92	369382.40	2148245.84	Картометрический	1.00	-
93	369414.82	2148232.88	Картометрический	1.00	-
94	369471.13	2148303.40	Картометрический	1.00	-
95	369472.08	2148322.67	Картометрический	1.00	-
96	369497.80	2148353.51	Картометрический	1.00	-
97	369495.78	2148392.16	Картометрический	1.00	-
98	369500.63	2148407.25	Картометрический	1.00	-
99	369521.23	2148460.57	Картометрический	1.00	-
100	369543.73	2148513.90	Картометрический	1.00	-
101	369562.58	2148594.98	Картометрический	1.00	-
102	369558.81	2148624.60	Картометрический	1.00	-
103	369563.12	2148652.08	Картометрический	1.00	-
104	369565.00	2148676.05	Картометрический	1.00	-
105	369560.02	2148735.98	Картометрический	1.00	-
106	369563.93	2148764.93	Картометрический	1.00	-
107	369565.00	2148828.76	Картометрический	1.00	-
108	369570.66	2148854.35	Картометрический	1.00	-
109	369628.84	2149016.76	Картометрический	1.00	-
110	369667.08	2149090.56	Картометрический	1.00	-
111	369726.88	2149124.50	Картометрический	1.00	-
112	369711.80	2149153.05	Картометрический	1.00	-
113	369711.53	2149167.32	Картометрический	1.00	-
114	369722.57	2149191.56	Картометрический	1.00	-
115	369743.85	2149206.65	Картометрический	1.00	-
116	369781.82	2149243.28	Картометрический	1.00	-
117	369805.52	2149267.79	Картометрический	1.00	-
118	369891.18	2149311.15	Картометрический	1.00	-
119	369961.20	2149321.39	Картометрический	1.00	-
120	370043.08	2149330.54	Картометрический	1.00	-
121	370154.05	2149311.42	Картометрический	1.00	-
122	370203.34	2149297.42	Картометрический	1.00	-
123	370245.90	2149278.83	Картометрический	1.00	-
124	370300.84	2149244.09	Картометрический	1.00	-
125	370385.96	2149186.99	Картометрический	1.00	-
126	370340.17	2149240.86	Картометрический	1.00	-
127	370310.81	2149285.30	Картометрический	1.00	-
128	370318.35	2149284.22	Картометрический	1.00	-
129	370349.32	2149262.40	Картометрический	1.00	-
130	370386.22	2149250.82	Картометрический	1.00	-
131	370438.21	2149222.81	Картометрический	1.00	-
132	370453.02	2149234.12	Картометрический	1.00	-

1	2	3	4	5	6
133	370477.80	2149225.77	Картометрический	1.00	-
134	370492.08	2149250.01	Картометрический	1.00	-
135	370483.12	2149252.15	Картометрический	1.00	-
136	370493.50	2149277.50	Картометрический	1.00	-
137	370506.08	2149327.58	Картометрический	1.00	-
138	370526.01	2149320.58	Картометрический	1.00	-
139	370526.28	2149347.24	Картометрический	1.00	-
140	370546.75	2149346.98	Картометрический	1.00	-
141	370546.75	2149400.04	Картометрический	1.00	-
142	370529.42	2149400.33	Картометрический	1.00	-
143	370530.86	2149415.39	Картометрический	1.00	-
144	370571.53	2149416.20	Картометрический	1.00	-
145	370566.14	2149450.40	Картометрический	1.00	-
146	370538.40	2149450.94	Картометрический	1.00	-
147	370549.98	2149473.84	Картометрический	1.00	-
148	370552.31	2149488.46	Картометрический	1.00	-
149	370673.18	2149362.78	Картометрический	1.00	-
150	370800.37	2149354.96	Картометрический	1.00	-
151	371093.93	2149559.54	Картометрический	1.00	-
152	371047.48	2149645.10	Картометрический	1.00	-
153	371057.54	2149651.22	Картометрический	1.00	-
154	371042.02	2149747.78	Картометрический	1.00	-
155	370966.87	2149768.95	Картометрический	1.00	-
156	370944.64	2149791.70	Картометрический	1.00	-
157	370908.12	2149858.92	Картометрический	1.00	-
158	370906.46	2149900.88	Картометрический	1.00	-
159	370910.06	2149935.68	Картометрический	1.00	-
160	370928.97	2149967.38	Картометрический	1.00	-
161	370967.07	2149968.09	Картометрический	1.00	-
162	371032.17	2149881.18	Картометрический	1.00	-
163	371075.80	2149904.02	Картометрический	1.00	-
164	371044.51	2150002.48	Картометрический	1.00	-
165	371033.40	2150027.90	Картометрический	1.00	-
166	371019.64	2150052.24	Картометрический	1.00	-
167	371002.22	2150083.96	Картометрический	1.00	-
168	371087.95	2150120.30	Картометрический	1.00	-
169	371118.04	2150076.18	Картометрический	1.00	-
170	371162.84	2150008.16	Картометрический	1.00	-
171	371189.95	2149961.22	Картометрический	1.00	-
172	371229.50	2149975.52	Картометрический	1.00	-
173	371221.77	2150041.24	Картометрический	1.00	-
174	371201.58	2150113.10	Картометрический	1.00	-
175	371165.05	2150165.79	Картометрический	1.00	-
176	371083.15	2150244.75	Картометрический	1.00	-
177	371060.49	2150233.32	Картометрический	1.00	-
178	371081.52	2150159.57	Картометрический	1.00	-
179	371047.94	2150174.33	Картометрический	1.00	-
180	371031.50	2150178.37	Картометрический	1.00	-

1	2	3	4	5	6
181	370977.23	2150219.85	Картометрический	1.00	-
182	371004.30	2150225.64	Картометрический	1.00	-
183	371022.75	2150237.90	Картометрический	1.00	-
184	371031.42	2150248.04	Картометрический	1.00	-
185	371080.13	2150270.96	Картометрический	1.00	-
186	371109.50	2150332.52	Картометрический	1.00	-
187	371189.88	2150429.74	Картометрический	1.00	-
188	371275.61	2150512.66	Картометрический	1.00	-
189	371268.55	2150528.64	Картометрический	1.00	-
190	371238.74	2150537.40	Картометрический	1.00	-
191	371287.26	2150594.19	Картометрический	1.00	-
192	371383.25	2150649.18	Картометрический	1.00	-
193	371401.43	2150626.84	Картометрический	1.00	-
194	371539.90	2150715.24	Картометрический	1.00	-
195	371549.78	2150688.29	Картометрический	1.00	-
196	371567.02	2150696.37	Картометрический	1.00	-
197	371616.52	2150629.16	Картометрический	1.00	-
198	371608.09	2150598.80	Картометрический	1.00	-
199	371629.87	2150593.82	Картометрический	1.00	-
200	371641.69	2150549.13	Картометрический	1.00	-
201	371671.42	2150498.00	Картометрический	1.00	-
202	371734.59	2150495.84	Картометрический	1.00	-
203	371776.61	2150488.94	Картометрический	1.00	-
204	371828.41	2150481.44	Картометрический	1.00	-
205	371893.43	2150538.56	Картометрический	1.00	-
206	371949.92	2150552.94	Картометрический	1.00	-
207	371948.98	2150613.80	Картометрический	1.00	-
208	371939.74	2150647.02	Картометрический	1.00	-
209	371931.11	2150664.12	Картометрический	1.00	-
210	371893.78	2150687.88	Картометрический	1.00	-
211	371784.57	2150697.32	Картометрический	1.00	-
212	371753.93	2150723.58	Картометрический	1.00	-
213	371794.34	2150754.55	Картометрический	1.00	-
214	371865.72	2150766.67	Картометрический	1.00	-
215	371845.58	2150799.51	Картометрический	1.00	-
216	371795.18	2150860.18	Картометрический	1.00	-
217	371875.16	2150954.47	Картометрический	1.00	-
218	371850.57	2150982.88	Картометрический	1.00	-
219	371890.78	2151009.58	Картометрический	1.00	-
220	371900.53	2151038.17	Картометрический	1.00	-
221	371879.97	2151050.88	Картометрический	1.00	-
222	371832.15	2151064.50	Картометрический	1.00	-
223	371800.51	2151067.74	Картометрический	1.00	-
224	371813.38	2151082.86	Картометрический	1.00	-
225	371835.70	2151104.30	Картометрический	1.00	-
226	371859.42	2151124.14	Картометрический	1.00	-
227	371833.93	2151200.19	Картометрический	1.00	-
228	371818.32	2151233.90	Картометрический	1.00	-

1	2	3	4	5	6
229	371770.02	2151169.22	Картометрический	1.00	-
230	371736.32	2151183.04	Картометрический	1.00	-
231	371744.64	2151237.44	Картометрический	1.00	-
232	371704.92	2151243.13	Картометрический	1.00	-
233	371656.17	2151247.18	Картометрический	1.00	-
234	371653.47	2151255.53	Картометрический	1.00	-
235	371631.66	2151273.30	Картометрический	1.00	-
236	371608.22	2151480.70	Картометрический	1.00	-
237	371568.63	2151478.27	Картометрический	1.00	-
238	371433.15	2151459.96	Картометрический	1.00	-
239	371374.17	2151454.57	Картометрический	1.00	-
240	371350.20	2151438.41	Картометрический	1.00	-
241	371315.72	2151431.14	Картометрический	1.00	-
242	371275.59	2151415.24	Картометрический	1.00	-
243	371232.22	2151388.58	Картометрический	1.00	-
244	371203.40	2151363.53	Картометрический	1.00	-
245	371168.66	2151343.87	Картометрический	1.00	-
246	371150.57	2151337.15	Картометрический	1.00	-
247	371141.40	2151308.81	Картометрический	1.00	-
248	371133.16	2151288.99	Картометрический	1.00	-
249	371123.89	2151271.57	Картометрический	1.00	-
250	371107.31	2151251.05	Картометрический	1.00	-
251	371090.34	2151232.87	Картометрический	1.00	-
252	371073.96	2151214.13	Картометрический	1.00	-
253	371055.94	2151196.92	Картометрический	1.00	-
254	371027.55	2151169.75	Картометрический	1.00	-
255	370989.63	2151136.40	Картометрический	1.00	-
256	370942.58	2151096.47	Картометрический	1.00	-
257	370894.32	2151055.51	Картометрический	1.00	-
258	370853.07	2151017.86	Картометрический	1.00	-
259	370851.26	2151013.44	Картометрический	1.00	-
260	370844.76	2151007.67	Картометрический	1.00	-
261	370837.20	2151005.60	Картометрический	1.00	-
262	370801.31	2150975.93	Картометрический	1.00	-
263	370765.60	2150946.41	Картометрический	1.00	-
264	370728.29	2150914.18	Картометрический	1.00	-
265	370684.65	2150876.49	Картометрический	1.00	-
266	370659.66	2150853.94	Картометрический	1.00	-
267	370648.54	2150842.98	Картометрический	1.00	-
268	370638.04	2150832.61	Картометрический	1.00	-
269	370602.11	2150795.21	Картометрический	1.00	-
270	370582.75	2150775.18	Картометрический	1.00	-
271	370553.87	2150743.04	Картометрический	1.00	-
272	370516.39	2150700.33	Картометрический	1.00	-
273	370494.32	2150671.03	Картометрический	1.00	-
274	370479.73	2150646.17	Картометрический	1.00	-
275	370463.11	2150606.59	Картометрический	1.00	-
276	370451.34	2150567.14	Картометрический	1.00	-

1	2	3	4	5	6
277	370445.71	2150543.23	Картометрический	1.00	-
278	370442.96	2150533.35	Картометрический	1.00	-
279	370435.04	2150504.34	Картометрический	1.00	-
280	370430.06	2150486.19	Картометрический	1.00	-
281	370429.70	2150478.54	Картометрический	1.00	-
282	370435.64	2150475.97	Картометрический	1.00	-
283	370428.53	2150462.77	Картометрический	1.00	-
284	370424.85	2150463.48	Картометрический	1.00	-
285	370420.50	2150456.23	Картометрический	1.00	-
286	370413.90	2150441.05	Картометрический	1.00	-
287	370405.11	2150424.65	Картометрический	1.00	-
288	370392.68	2150406.23	Картометрический	1.00	-
289	370367.69	2150377.28	Картометрический	1.00	-
290	370345.06	2150357.58	Картометрический	1.00	-
291	370314.94	2150337.00	Картометрический	1.00	-
292	370285.01	2150318.36	Картометрический	1.00	-
293	370282.16	2150314.87	Картометрический	1.00	-
294	370275.52	2150311.87	Картометрический	1.00	-
295	370270.99	2150310.51	Картометрический	1.00	-
296	370237.86	2150290.54	Картометрический	1.00	-
297	370224.29	2150283.36	Картометрический	1.00	-
298	370184.69	2150260.52	Картометрический	1.00	-
299	370153.74	2150240.79	Картометрический	1.00	-
300	370116.96	2150216.94	Картометрический	1.00	-
301	370085.86	2150195.05	Картометрический	1.00	-
302	370077.60	2150188.84	Картометрический	1.00	-
303	370069.52	2150182.74	Картометрический	1.00	-
304	370033.77	2150151.79	Картометрический	1.00	-
305	370018.13	2150136.30	Картометрический	1.00	-
306	370001.02	2150117.61	Картометрический	1.00	-
307	369983.20	2150093.73	Картометрический	1.00	-
308	369967.15	2150072.66	Картометрический	1.00	-
309	369943.36	2150039.02	Картометрический	1.00	-
310	369913.96	2149997.43	Картометрический	1.00	-
311	369992.44	2149946.37	Картометрический	1.00	-
312	370014.11	2149905.64	Картометрический	1.00	-
313	370075.72	2149786.21	Картометрический	1.00	-
314	369866.68	2149633.10	Картометрический	1.00	-
315	369854.97	2149639.21	Картометрический	1.00	-
316	369768.59	2149790.82	Картометрический	1.00	-
317	369750.95	2149769.91	Картометрический	1.00	-
318	369734.49	2149751.94	Картометрический	1.00	-
319	369705.93	2149727.82	Картометрический	1.00	-
320	369721.13	2149696.60	Картометрический	1.00	-
321	369741.82	2149667.57	Картометрический	1.00	-
322	369746.02	2149661.52	Картометрический	1.00	-
323	369747.32	2149659.49	Картометрический	1.00	-
324	369716.58	2149639.15	Картометрический	1.00	-

1	2	3	4	5	6
325	369701.60	2149628.94	Картометрический	1.00	-
326	369744.80	2149565.83	Картометрический	1.00	-
327	369693.22	2149518.63	Картометрический	1.00	-
328	369668.56	2149500.04	Картометрический	1.00	-
329	369652.64	2149487.70	Картометрический	1.00	-
330	369656.22	2149483.39	Картометрический	1.00	-
331	369633.70	2149460.09	Картометрический	1.00	-
332	369613.18	2149438.84	Картометрический	1.00	-
333	369597.94	2149423.04	Картометрический	1.00	-
334	369577.48	2149402.56	Картометрический	1.00	-
335	369576.42	2149401.56	Картометрический	1.00	-
336	369541.98	2149445.71	Картометрический	1.00	-
337	369523.47	2149461.67	Картометрический	1.00	-
338	369515.23	2149468.88	Картометрический	1.00	-
339	369500.46	2149483.10	Картометрический	1.00	-
340	369495.42	2149477.68	Картометрический	1.00	-
341	369472.30	2149451.35	Картометрический	1.00	-
342	369448.27	2149416.64	Картометрический	1.00	-
343	369452.64	2149412.77	Картометрический	1.00	-
344	369453.90	2149411.61	Картометрический	1.00	-
345	369477.54	2149389.43	Картометрический	1.00	-
346	369489.35	2149374.09	Картометрический	1.00	-
347	369475.28	2149355.15	Картометрический	1.00	-
348	369467.16	2149341.60	Картометрический	1.00	-
349	369450.75	2149321.07	Картометрический	1.00	-
350	369460.25	2149314.55	Картометрический	1.00	-
351	369445.10	2149293.75	Картометрический	1.00	-
352	369462.51	2149282.65	Картометрический	1.00	-
353	369455.10	2149273.21	Картометрический	1.00	-
354	369440.91	2149283.89	Картометрический	1.00	-
355	369426.64	2149269.22	Картометрический	1.00	-
356	369435.16	2149263.10	Картометрический	1.00	-
357	369426.70	2149251.95	Картометрический	1.00	-
358	369410.40	2149233.03	Картометрический	1.00	-
359	369424.95	2149213.08	Картометрический	1.00	-
360	369430.75	2149200.85	Картометрический	1.00	-
361	369432.60	2149186.51	Картометрический	1.00	-
362	369430.36	2149181.55	Картометрический	1.00	-
363	369440.08	2149171.51	Картометрический	1.00	-
364	369475.06	2149141.10	Картометрический	1.00	-
365	369479.19	2149146.16	Картометрический	1.00	-
366	369473.70	2149151.41	Картометрический	1.00	-
367	369482.30	2149163.85	Картометрический	1.00	-
368	369496.48	2149180.51	Картометрический	1.00	-
369	369505.45	2149173.39	Картометрический	1.00	-
370	369521.27	2149160.76	Картометрический	1.00	-
371	369524.45	2149157.72	Картометрический	1.00	-
372	369513.07	2149143.25	Картометрический	1.00	-

1	2	3	4	5	6
373	369499.89	2149127.35	Картометрический	1.00	-
374	369497.70	2149121.40	Картометрический	1.00	-
375	369500.57	2149099.31	Картометрический	1.00	-
376	369482.38	2149067.48	Картометрический	1.00	-
377	369474.28	2149053.20	Картометрический	1.00	-
378	369472.71	2149050.47	Картометрический	1.00	-
379	369471.34	2149049.37	Картометрический	1.00	-
380	369456.93	2149034.70	Картометрический	1.00	-
381	369451.57	2149004.81	Картометрический	1.00	-
382	369424.98	2148970.71	Картометрический	1.00	-
383	369329.92	2149044.32	Картометрический	1.00	-
384	369321.79	2149033.20	Картометрический	1.00	-
385	369302.00	2149008.02	Картометрический	1.00	-
386	369268.95	2148970.77	Картометрический	1.00	-
387	369249.06	2148950.03	Картометрический	1.00	-
388	369241.63	2148942.26	Картометрический	1.00	-
389	369196.23	2148894.56	Картометрический	1.00	-
390	369182.72	2148880.38	Картометрический	1.00	-
391	369152.90	2148850.01	Картометрический	1.00	-
392	369115.11	2148814.00	Картометрический	1.00	-
393	369078.54	2148781.86	Картометрический	1.00	-
394	369034.83	2148743.81	Картометрический	1.00	-
395	369021.02	2148730.44	Картометрический	1.00	-
396	369018.70	2148728.19	Картометрический	1.00	-
397	368997.48	2148708.06	Картометрический	1.00	-
398	368991.13	2148701.64	Картометрический	1.00	-
399	368965.03	2148676.63	Картометрический	1.00	-
400	368958.67	2148670.06	Картометрический	1.00	-
401	368954.79	2148665.59	Картометрический	1.00	-
402	368938.85	2148646.84	Картометрический	1.00	-
403	368920.90	2148623.84	Картометрический	1.00	-
404	368902.68	2148601.75	Картометрический	1.00	-
405	368883.94	2148580.32	Картометрический	1.00	-
406	368862.91	2148556.97	Картометрический	1.00	-
407	368846.29	2148538.67	Картометрический	1.00	-
408	368818.81	2148508.54	Картометрический	1.00	-
409	368786.69	2148474.50	Картометрический	1.00	-
410	368763.37	2148451.89	Картометрический	1.00	-
411	368764.03	2148448.89	Картометрический	1.00	-
412	368766.65	2148447.18	Картометрический	1.00	-
413	368765.86	2148438.00	Картометрический	1.00	-
414	368756.36	2148439.93	Картометрический	1.00	-
415	368736.26	2148420.99	Картометрический	1.00	-
416	368734.36	2148420.75	Картометрический	1.00	-
417	368730.08	2148420.21	Картометрический	1.00	-
418	368711.25	2148399.54	Картометрический	1.00	-
419	368705.07	2148393.32	Картометрический	1.00	-
420	368681.88	2148369.93	Картометрический	1.00	-

1	2	3	4	5	6
421	368652.66	2148340.48	Картометрический	1.00	-
422	368646.10	2148334.29	Картометрический	1.00	-
423	368636.22	2148324.96	Картометрический	1.00	-
424	368623.87	2148313.21	Картометрический	1.00	-
425	368617.57	2148307.33	Картометрический	1.00	-
426	368568.81	2148262.69	Картометрический	1.00	-
427	368548.91	2148244.46	Картометрический	1.00	-
428	368511.85	2148211.07	Картометрический	1.00	-
429	368467.36	2148172.21	Картометрический	1.00	-
430	368422.38	2148132.93	Картометрический	1.00	-
431	368401.35	2148115.94	Картометрический	1.00	-
432	368398.19	2148111.21	Картометрический	1.00	-
433	368397.11	2148107.90	Картометрический	1.00	-
434	368399.36	2148100.12	Картометрический	1.00	-
435	368389.80	2148095.63	Картометрический	1.00	-
436	368386.92	2148098.35	Картометрический	1.00	-
437	368382.40	2148100.16	Картометрический	1.00	-
438	368376.73	2148096.96	Картометрический	1.00	-
439	368361.98	2148101.05	Картометрический	1.00	-
440	368341.56	2148097.95	Картометрический	1.00	-
441	368323.87	2148094.45	Картометрический	1.00	-
442	368319.43	2148091.60	Картометрический	1.00	-
443	368313.79	2148091.84	Картометрический	1.00	-
444	368293.23	2148090.49	Картометрический	1.00	-
445	368250.84	2148086.50	Картометрический	1.00	-
446	368230.59	2148085.16	Картометрический	1.00	-
447	368177.21	2148086.42	Картометрический	1.00	-
448	368153.62	2148080.25	Картометрический	1.00	-
449	368132.06	2148070.97	Картометрический	1.00	-
450	368121.47	2148064.34	Картометрический	1.00	-
451	368118.91	2148060.74	Картометрический	1.00	-
452	368114.47	2148053.50	Картометрический	1.00	-
453	368100.70	2148044.36	Картометрический	1.00	-
454	368095.10	2148046.97	Картометрический	1.00	-
455	368089.99	2148045.95	Картометрический	1.00	-
456	368068.21	2148034.41	Картометрический	1.00	-
457	368046.15	2148023.08	Картометрический	1.00	-
458	368027.66	2148013.95	Картометрический	1.00	-
459	368017.67	2148009.02	Картометрический	1.00	-
460	367965.47	2147981.65	Картометрический	1.00	-
461	367931.07	2147963.36	Картометрический	1.00	-
462	367936.13	2147953.99	Картометрический	1.00	-
463	367919.01	2147943.25	Картометрический	1.00	-
464	367914.38	2147946.16	Картометрический	1.00	-
465	367908.54	2147947.88	Картометрический	1.00	-
466	367904.66	2147947.67	Картометрический	1.00	-
467	367897.58	2147944.40	Картометрический	1.00	-
468	367867.58	2147928.89	Картометрический	1.00	-

1	2	3	4	5	6
469	367820.85	2147900.00	Картометрический	1.00	-
470	367786.75	2147878.91	Картометрический	1.00	-
471	367759.76	2147860.77	Картометрический	1.00	-
472	367726.57	2147838.46	Картометрический	1.00	-
473	367632.46	2147775.53	Картометрический	1.00	-
474	367625.70	2147781.36	Картометрический	1.00	-
475	367610.52	2147770.50	Картометрический	1.00	-
476	367614.89	2147763.52	Картометрический	1.00	-
477	367598.94	2147753.54	Картометрический	1.00	-
478	367596.61	2147748.87	Картометрический	1.00	-
479	367593.05	2147741.81	Картометрический	1.00	-
480	367592.45	2147738.15	Картометрический	1.00	-
481	367581.10	2147729.07	Картометрический	1.00	-
482	367577.42	2147732.88	Картометрический	1.00	-
483	367574.61	2147733.79	Картометрический	1.00	-
484	367568.87	2147733.50	Картометрический	1.00	-
485	367537.63	2147712.66	Картометрический	1.00	-
486	367504.64	2147690.64	Картометрический	1.00	-
487	367477.59	2147672.88	Картометрический	1.00	-
488	367471.70	2147668.61	Картометрический	1.00	-
489	367456.51	2147658.98	Картометрический	1.00	-
490	367448.19	2147653.70	Картометрический	1.00	-
491	367425.84	2147638.16	Картометрический	1.00	-
492	367398.96	2147619.99	Картометрический	1.00	-
493	367499.35	2147523.15	Картометрический	1.00	-
494	367543.56	2147478.38	Картометрический	1.00	-
495	367553.89	2147449.59	Картометрический	1.00	-
496	367559.63	2147411.99	Картометрический	1.00	-
497	367531.63	2147364.82	Картометрический	1.00	-
498	367517.67	2147358.88	Картометрический	1.00	-
499	367508.26	2147360.79	Картометрический	1.00	-
500	367498.45	2147368.94	Картометрический	1.00	-
501	367484.41	2147378.61	Картометрический	1.00	-
502	367471.79	2147387.22	Картометрический	1.00	-
503	367444.49	2147410.39	Картометрический	1.00	-
504	367401.73	2147460.17	Картометрический	1.00	-
505	367390.84	2147486.39	Картометрический	1.00	-
506	367370.56	2147483.54	Картометрический	1.00	-
507	367329.31	2147451.66	Картометрический	1.00	-
508	367362.24	2147405.42	Картометрический	1.00	-
509	367327.10	2147378.72	Картометрический	1.00	-
510	367293.84	2147416.67	Картометрический	1.00	-
511	367264.77	2147389.86	Картометрический	1.00	-
512	367230.18	2147428.12	Картометрический	1.00	-
513	367206.21	2147395.23	Картометрический	1.00	-
514	367196.59	2147382.03	Картометрический	1.00	-
515	367162.66	2147337.06	Картометрический	1.00	-
516	367126.54	2147289.18	Картометрический	1.00	-

1	2	3	4	5	6
517	367102.75	2147255.33	Картометрический	1.00	-
518	367075.41	2147223.86	Картометрический	1.00	-
519	367038.19	2147179.67	Картометрический	1.00	-
520	367006.77	2147142.69	Картометрический	1.00	-
521	367005.10	2147138.56	Картометрический	1.00	-
522	367002.99	2147133.93	Картометрический	1.00	-
523	367004.12	2147129.33	Картометрический	1.00	-
524	366996.16	2147120.40	Картометрический	1.00	-
525	366991.34	2147114.98	Картометрический	1.00	-
526	366987.56	2147117.03	Картометрический	1.00	-
527	366979.72	2147115.04	Картометрический	1.00	-
528	366969.46	2147107.05	Картометрический	1.00	-
529	366946.25	2147084.19	Картометрический	1.00	-
530	366923.79	2147062.40	Картометрический	1.00	-
531	366891.59	2147031.15	Картометрический	1.00	-
532	366870.28	2147009.60	Картометрический	1.00	-
533	366840.46	2146979.44	Картометрический	1.00	-
534	366812.86	2146951.54	Картометрический	1.00	-
535	366777.79	2146916.19	Картометрический	1.00	-
536	366824.54	2146893.94	Картометрический	1.00	-
537	366851.04	2146869.19	Картометрический	1.00	-
538	366844.04	2146837.19	Картометрический	1.00	-
539	366784.04	2146770.19	Картометрический	1.00	-
540	366712.29	2146683.44	Картометрический	1.00	-
541	366692.54	2146672.69	Картометрический	1.00	-
542	366615.54	2146594.19	Картометрический	1.00	-
543	366545.04	2146528.19	Картометрический	1.00	-
544	366590.94	2146521.32	Картометрический	1.00	-
545	366592.29	2146507.58	Картометрический	1.00	-
546	366605.48	2146479.57	Картометрический	1.00	-
1	366628.38	2146442.13	Картометрический	1.00	-
547	368378.99	2148128.44	Картометрический	1.00	-
548	368393.17	2148134.42	Картометрический	1.00	-
549	368412.56	2148147.87	Картометрический	1.00	-
550	368455.67	2148186.51	Картометрический	1.00	-
551	368497.66	2148224.17	Картометрический	1.00	-
552	368515.85	2148239.34	Картометрический	1.00	-
553	368540.65	2148261.53	Картометрический	1.00	-
554	368552.77	2148272.97	Картометрический	1.00	-
555	368569.11	2148288.06	Картометрический	1.00	-
556	368604.32	2148319.81	Картометрический	1.00	-
557	368641.42	2148354.70	Картометрический	1.00	-
558	368663.03	2148376.95	Картометрический	1.00	-
559	368684.48	2148399.06	Картометрический	1.00	-
560	368700.44	2148416.58	Картометрический	1.00	-
561	368721.12	2148438.02	Картометрический	1.00	-
562	368739.62	2148457.22	Картометрический	1.00	-

1	2	3	4	5	6
563	368744.61	2148468.80	Картометрический	1.00	-
564	368742.21	2148474.67	Картометрический	1.00	-
565	368754.17	2148486.91	Картометрический	1.00	-
566	368756.21	2148485.54	Картометрический	1.00	-
567	368763.37	2148484.33	Картометрический	1.00	-
568	368772.42	2148491.90	Картометрический	1.00	-
569	368778.69	2148497.58	Картометрический	1.00	-
570	368806.58	2148526.68	Картометрический	1.00	-
571	368823.06	2148543.86	Картометрический	1.00	-
572	368834.30	2148555.68	Картометрический	1.00	-
573	368850.55	2148572.31	Картометрический	1.00	-
574	368892.80	2148619.41	Картометрический	1.00	-
575	368926.30	2148660.10	Картометрический	1.00	-
576	368957.24	2148692.86	Картометрический	1.00	-
577	368989.20	2148726.72	Картометрический	1.00	-
578	369005.42	2148740.64	Картометрический	1.00	-
579	369000.55	2148748.14	Картометрический	1.00	-
580	368971.34	2148789.68	Картометрический	1.00	-
581	368958.41	2148809.37	Картометрический	1.00	-
582	368922.46	2148859.66	Картометрический	1.00	-
583	368831.04	2148996.76	Картометрический	1.00	-
584	368868.62	2149030.56	Картометрический	1.00	-
585	368913.64	2149065.72	Картометрический	1.00	-
586	368968.51	2149108.12	Картометрический	1.00	-
587	369028.57	2149017.54	Картометрический	1.00	-
588	369058.25	2148972.60	Картометрический	1.00	-
589	369077.27	2148970.91	Картометрический	1.00	-
590	369092.99	2148970.73	Картометрический	1.00	-
591	369114.56	2148968.71	Картометрический	1.00	-
592	369125.88	2148979.31	Картометрический	1.00	-
593	369156.89	2149016.10	Картометрический	1.00	-
594	369166.06	2149009.31	Картометрический	1.00	-
595	369164.01	2149006.53	Картометрический	1.00	-
596	369197.95	2148983.46	Картометрический	1.00	-
597	369178.86	2148962.45	Картометрический	1.00	-
598	369197.26	2148942.32	Картометрический	1.00	-
599	369206.59	2148931.52	Картометрический	1.00	-
600	369217.42	2148941.99	Картометрический	1.00	-
601	369233.38	2148958.25	Картометрический	1.00	-
602	369257.48	2148983.99	Картометрический	1.00	-
603	369286.41	2149016.52	Картометрический	1.00	-
604	369310.19	2149046.39	Картометрический	1.00	-
605	369330.53	2149070.20	Картометрический	1.00	-
606	369351.31	2149100.10	Картометрический	1.00	-
607	369374.31	2149131.43	Картометрический	1.00	-
608	369413.11	2149181.60	Картометрический	1.00	-
609	369415.05	2149184.61	Картометрический	1.00	-
610	369416.39	2149188.90	Картометрический	1.00	-

1	2	3	4	5	6
611	369417.78	2149188.74	Картометрический	1.00	-
612	369418.82	2149197.23	Картометрический	1.00	-
613	369417.54	2149197.64	Картометрический	1.00	-
614	369415.75	2149200.43	Картометрический	1.00	-
615	369412.77	2149207.08	Картометрический	1.00	-
616	369406.40	2149214.35	Картометрический	1.00	-
617	369395.84	2149224.09	Картометрический	1.00	-
618	369373.13	2149248.23	Картометрический	1.00	-
619	369363.16	2149257.83	Картометрический	1.00	-
620	369362.14	2149260.12	Картометрический	1.00	-
621	369355.78	2149266.44	Картометрический	1.00	-
622	369354.14	2149268.26	Картометрический	1.00	-
623	369353.64	2149270.69	Картометрический	1.00	-
624	369331.78	2149290.39	Картометрический	1.00	-
625	369327.18	2149294.43	Картометрический	1.00	-
626	369309.98	2149308.19	Картометрический	1.00	-
627	369303.44	2149309.67	Картометрический	1.00	-
628	369297.60	2149305.69	Картометрический	1.00	-
629	369285.14	2149320.05	Картометрический	1.00	-
630	369310.54	2149343.47	Картометрический	1.00	-
631	369338.07	2149367.88	Картометрический	1.00	-
632	369377.74	2149403.98	Картометрический	1.00	-
633	369394.34	2149420.54	Картометрический	1.00	-
634	369410.62	2149440.90	Картометрический	1.00	-
635	369434.12	2149475.36	Картометрический	1.00	-
636	369460.31	2149510.76	Картометрический	1.00	-
637	369495.20	2149558.94	Картометрический	1.00	-
638	369536.02	2149607.80	Картометрический	1.00	-
639	369559.25	2149628.39	Картометрический	1.00	-
640	369593.84	2149657.15	Картометрический	1.00	-
641	369625.12	2149682.73	Картометрический	1.00	-
642	369661.17	2149714.75	Картометрический	1.00	-
643	369719.24	2149764.73	Картометрический	1.00	-
644	369739.20	2149786.14	Картометрический	1.00	-
645	369753.19	2149802.83	Картометрический	1.00	-
646	369786.17	2149848.08	Картометрический	1.00	-
647	369809.36	2149880.67	Картометрический	1.00	-
648	369846.55	2149934.44	Картометрический	1.00	-
649	369874.63	2149974.95	Картометрический	1.00	-
650	369899.02	2150010.13	Картометрический	1.00	-
651	369926.04	2150049.11	Картометрический	1.00	-
652	369953.34	2150088.49	Картометрический	1.00	-
653	369965.79	2150106.55	Картометрический	1.00	-
654	369985.15	2150131.23	Картометрический	1.00	-
655	369996.69	2150144.66	Картометрический	1.00	-
656	370021.14	2150168.32	Картометрический	1.00	-
657	370048.89	2150191.08	Картометрический	1.00	-
658	370076.15	2150213.43	Картометрический	1.00	-

1	2	3	4	5	6
659	370104.06	2150232.67	Картометрический	1.00	-
660	370140.61	2150256.13	Картометрический	1.00	-
661	370173.81	2150276.32	Картометрический	1.00	-
662	370176.91	2150279.42	Картометрический	1.00	-
663	370179.83	2150284.35	Картометрический	1.00	-
664	370185.91	2150288.33	Картометрический	1.00	-
665	370190.00	2150288.65	Картометрический	1.00	-
666	370197.64	2150293.47	Картометрический	1.00	-
667	370202.41	2150301.33	Картометрический	1.00	-
668	370203.62	2150306.89	Картометрический	1.00	-
669	370226.01	2150315.93	Картометрический	1.00	-
670	370231.30	2150314.75	Картометрический	1.00	-
671	370236.09	2150314.55	Картометрический	1.00	-
672	370257.55	2150326.11	Картометрический	1.00	-
673	370280.03	2150341.01	Картометрический	1.00	-
674	370302.92	2150356.50	Картометрический	1.00	-
675	370327.51	2150374.65	Картометрический	1.00	-
676	370352.60	2150396.08	Картометрический	1.00	-
677	370372.33	2150420.54	Картометрический	1.00	-
678	370385.03	2150440.13	Картометрический	1.00	-
679	370396.81	2150466.18	Картометрический	1.00	-
680	370410.79	2150508.77	Картометрический	1.00	-
681	370422.27	2150544.41	Картометрический	1.00	-
682	370431.65	2150573.51	Картометрический	1.00	-
683	370445.97	2150619.94	Картометрический	1.00	-
684	370460.67	2150654.36	Картометрический	1.00	-
685	370477.47	2150682.20	Картометрический	1.00	-
686	370498.42	2150709.94	Картометрический	1.00	-
687	370535.15	2150755.00	Картометрический	1.00	-
688	370566.96	2150791.96	Картометрический	1.00	-
689	370588.30	2150813.58	Картометрический	1.00	-
690	370621.07	2150847.82	Картометрический	1.00	-
691	370626.88	2150853.33	Картометрический	1.00	-
692	370645.65	2150871.12	Картометрический	1.00	-
693	370672.08	2150894.97	Картометрический	1.00	-
694	370707.87	2150926.06	Картометрический	1.00	-
695	370750.13	2150962.79	Картометрический	1.00	-
696	370800.94	2151004.83	Картометрический	1.00	-
697	370847.15	2151043.09	Картометрический	1.00	-
698	370851.48	2151049.39	Картометрический	1.00	-
699	370860.25	2151057.97	Картометрический	1.00	-
700	370867.71	2151061.31	Картометрический	1.00	-
701	370883.32	2151073.76	Картометрический	1.00	-
702	370931.86	2151115.44	Картометрический	1.00	-
703	370976.27	2151153.57	Картометрический	1.00	-
704	371007.84	2151183.15	Картометрический	1.00	-
705	371040.17	2151210.97	Картометрический	1.00	-
706	370948.61	2151206.78	Картометрический	1.00	-

1	2	3	4	5	6
707	370909.82	2151208.93	Картометрический	1.00	-
708	370793.74	2151191.96	Картометрический	1.00	-
709	370782.96	2151191.15	Картометрический	1.00	-
710	370769.23	2151227.78	Картометрический	1.00	-
711	370771.92	2151257.14	Картометрический	1.00	-
712	370568.30	2151225.90	Картометрический	1.00	-
713	370440.36	2151186.04	Картометрический	1.00	-
714	370406.43	2151132.44	Картометрический	1.00	-
715	370375.99	2151118.97	Картометрический	1.00	-
716	370367.37	2151101.73	Картометрический	1.00	-
717	370239.97	2150919.66	Картометрический	1.00	-
718	370221.39	2150915.89	Картометрический	1.00	-
719	370221.39	2150925.85	Картометрический	1.00	-
720	370184.49	2150926.39	Картометрический	1.00	-
721	370183.68	2150898.92	Картометрический	1.00	-
722	370162.4	2150888.14	Картометрический	1.00	-
723	370142.2	2150888.95	Картометрический	1.00	-
724	370076.21	2150853.67	Картометрический	1.00	-
725	370023.96	2150856.63	Картометрический	1.00	-
726	369853.91	2150822.58	Картометрический	1.00	-
727	369818.51	2150817.52	Картометрический	1.00	-
728	369708.02	2150802.22	Картометрический	1.00	-
729	369636.11	2150774.89	Картометрический	1.00	-
730	369596.70	2150757.42	Картометрический	1.00	-
731	369610.52	2150717.38	Картометрический	1.00	-
732	369633.41	2150651.39	Картометрический	1.00	-
733	369644.19	2150620.69	Картометрический	1.00	-
734	369698.87	2150637.66	Картометрический	1.00	-
735	369712.06	2150616.38	Картометрический	1.00	-
736	369700.21	2150569.24	Картометрический	1.00	-
737	369782.30	2150407.32	Картометрический	1.00	-
738	369765.12	2150400.64	Картометрический	1.00	-
739	369717.72	2150391.75	Картометрический	1.00	-
740	369595.71	2150379.63	Картометрический	1.00	-
741	369530.53	2150366.43	Картометрический	1.00	-
742	369473.16	2150364.82	Картометрический	1.00	-
743	369449.46	2150366.43	Картометрический	1.00	-
744	369424.14	2150378.55	Картометрический	1.00	-
745	369381.85	2150389.86	Картометрический	1.00	-
746	369352.76	2150392.83	Картометрический	1.00	-
747	369327.44	2150384.21	Картометрический	1.00	-
748	369256.34	2150353.50	Картометрический	1.00	-
749	369222.13	2150319.84	Картометрический	1.00	-
750	369204.09	2150296.94	Картометрический	1.00	-
751	369200.58	2150272.70	Картометрический	1.00	-
752	369189.54	2150253.04	Картометрический	1.00	-
753	369071.84	2150143.42	Картометрический	1.00	-
754	369066.99	2150131.57	Картометрический	1.00	-

1	2	3	4	5	6
755	368989.42	2150049.96	Картометрический	1.00	-
756	368949.16	2149999.72	Картометрический	1.00	-
757	368937.71	2149992.45	Картометрический	1.00	-
758	368924.11	2149999.45	Картометрический	1.00	-
759	368918.32	2149999.86	Картометрический	1.00	-
760	368894.75	2149979.79	Картометрический	1.00	-
761	368803.31	2149879.46	Картометрический	1.00	-
762	368808.76	2149843.23	Картометрический	1.00	-
763	368785.92	2149819.32	Картометрический	1.00	-
764	368783.02	2149822.00	Картометрический	1.00	-
765	368760.69	2149797.71	Картометрический	1.00	-
766	368761.72	2149796.76	Картометрический	1.00	-
767	368737.96	2149772.14	Картометрический	1.00	-
768	368742.66	2149767.86	Картометрический	1.00	-
769	368720.55	2149744.46	Картометрический	1.00	-
770	368717.93	2149746.14	Картометрический	1.00	-
771	368632.24	2149651.21	Картометрический	1.00	-
772	368635.24	2149635.71	Картометрический	1.00	-
773	368656.52	2149577.53	Картометрический	1.00	-
774	368668.64	2149549.79	Картометрический	1.00	-
775	368721.16	2149481.12	Картометрический	1.00	-
776	368740.01	2149442.32	Картометрический	1.00	-
777	368783.28	2149470.90	Картометрический	1.00	-
778	368841.55	2149410.21	Картометрический	1.00	-
779	368827.30	2149397.29	Картометрический	1.00	-
780	368834.47	2149382.87	Картометрический	1.00	-
781	368801.62	2149358.56	Картометрический	1.00	-
782	368778.37	2149389.14	Картометрический	1.00	-
783	368742.22	2149436.88	Картометрический	1.00	-
784	368739.39	2149441.54	Картометрический	1.00	-
785	368690.18	2149380.91	Картометрический	1.00	-
786	368657.86	2149388.18	Картометрический	1.00	-
787	368639.55	2149381.99	Картометрический	1.00	-
788	368617.73	2149368.79	Картометрический	1.00	-
789	368605.88	2149366.10	Картометрический	1.00	-
790	368589.72	2149353.17	Картометрический	1.00	-
791	368574.91	2149298.22	Картометрический	1.00	-
792	368554.17	2149270.75	Картометрический	1.00	-
793	368545.01	2149248.67	Картометрический	1.00	-
794	368541.24	2149226.85	Картометрический	1.00	-
795	368521.31	2149185.91	Картометрический	1.00	-
796	368560.90	2149139.58	Картометрический	1.00	-
797	368617.06	2149110.09	Картометрический	1.00	-
798	368591.07	2149093.26	Картометрический	1.00	-
799	368576.25	2149110.76	Картометрический	1.00	-
800	368559.82	2149105.11	Картометрический	1.00	-
801	368490.60	2149186.45	Картометрический	1.00	-
802	368411.08	2149171.50	Картометрический	1.00	-

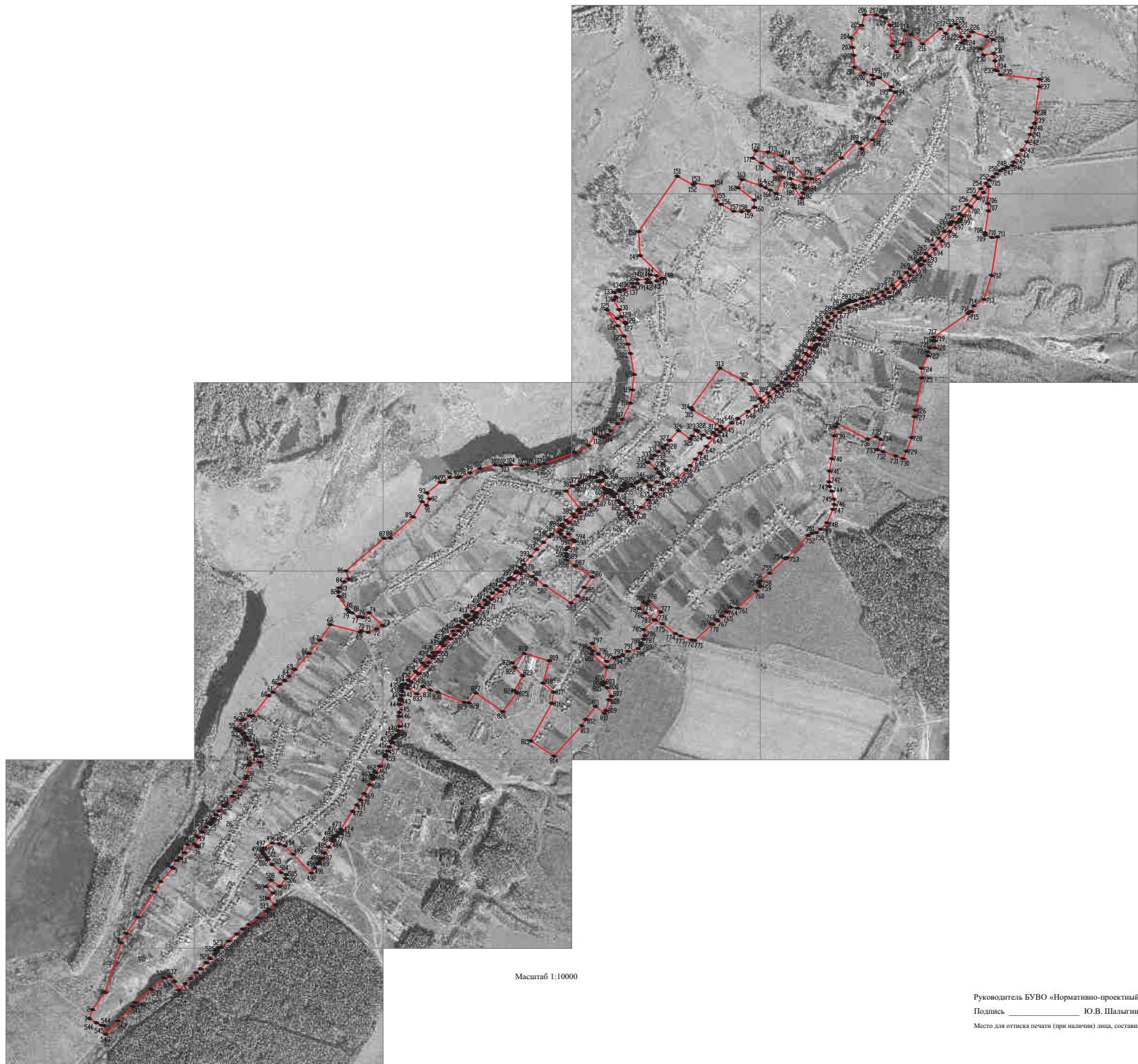
1	2	3	4	5	6
803	368410.84	2149171.50	Картометрический	1.00	-
804	368406.43	2149171.50	Картометрический	1.00	-
805	368397.14	2149165.98	Картометрический	1.00	-
806	368382.06	2149186.99	Картометрический	1.00	-
807	368336.81	2149210.96	Картометрический	1.00	-
808	368317.42	2149197.22	Картометрический	1.00	-
809	368261.12	2149181.06	Картометрический	1.00	-
810	368246.04	2149173.38	Картометрический	1.00	-
811	368283.02	2149126.11	Картометрический	1.00	-
812	368213.32	2149074.13	Картометрический	1.00	-
813	368180.05	2149053.66	Картометрический	1.00	-
814	368018.84	2148905.72	Картометрический	1.00	-
815	368100.28	2148783.51	Картометрический	1.00	-
816	368299.07	2148894.27	Картометрический	1.00	-
817	368358.87	2148904.87	Картометрический	1.00	-
818	368406.77	2148846.60	Картометрический	1.00	-
819	368524.74	2148881.30	Картометрический	1.00	-
820	368563.40	2148748.20	Картометрический	1.00	-
821	368513.91	2148684.66	Картометрический	1.00	-
822	368489.35	2148698.62	Картометрический	1.00	-
823	368445.34	2148740.43	Картометрический	1.00	-
824	368366.31	2148696.52	Картометрический	1.00	-
825	368354.54	2148709.96	Картометрический	1.00	-
826	368255.95	2148633.99	Картометрический	1.00	-
827	368354.16	2148490.76	Картометрический	1.00	-
828	368302.20	2148453.84	Картометрический	1.00	-
829	368304.22	2148430.95	Картометрический	1.00	-
830	368357.68	2148290.48	Картометрический	1.00	-
831	368369.53	2148250.35	Картометрический	1.00	-
832	368388.79	2148209.95	Картометрический	1.00	-
833	368349.87	2148178.04	Картометрический	1.00	-
547	368378.99	2148128.44	Картометрический	1.00	-

3. Сведения о характерных точках части (частей) границы объекта

Обозначение характерных точек части границы	Координаты, м		Метод определения координат характерной точки	Средняя квадратическая погрешность положения характерной точки (Mt), м	Описание обозначения точки на местности (при наличии)
	X	Y			
1	2	3	4	5	6
Часть №					
-	-	-	-	-	-

Раздел 3

Сведения о местоположении измененных (уточненных) границ объекта							
1. Система координат: -							
2. Сведения о характерных точках границ объекта							
Обозначение характерных точек границ	Существующие координаты, м		Измененные (уточненные) координаты, м		Метод определения координат характерной точки	Средняя квадратическая погрешность положения характерной точки (Mt), м	Описание обозначения точки на местности (при наличии)
	X	Y	X	Y			
1	2	3	4	5	6	7	8
-	-	-	-	-	-	-	-
3.Сведения о характерных точках части (частей) границы объекта							
Часть №							
-	-	-	-	-	-	-	-



ОПИСАНИЕ МЕСТОПОЛОЖЕНИЯ ГРАНИЦ

Общественно-деловая зона - ОД

(наименование объекта, местоположение границ которого описано
(далее - объект)

Раздел 1

Сведения об объекте		
№ п/п	Характеристики объекта	Описание характеристик
1	2	3
1	Местоположение объекта	Воронежская область, Павловский муниципальный район, Русско-Буйловское сельское поселение, село Русская Буйловка
2	Площадь объекта \pm величина погрешности определения площади ($P \pm \Delta P$)	71319 \pm 935 м ²
3	Иные характеристики объекта	-

Раздел 2

Сведения о местоположении границ объекта					
1. Система координат: МСК - 36, зона 2					
2. Сведения о характерных точках границ объекта					
Обозначение характерных точек границ	Координаты, м		Метод определения координат характерной точки	Средняя квадратическая погрешность положения характерной точки (Mt), м	Описание обозначения точки на местности (при наличии)
	X	Y			
1	2	3	4	5	6
1	369163.57	2148900.89	Картометрический	1.00	-
2	369173.52	2148901.40	Картометрический	1.00	-
3	369179.29	2148905.03	Картометрический	1.00	-
4	369206.59	2148931.52	Картометрический	1.00	-
5	369197.26	2148942.32	Картометрический	1.00	-
6	369178.86	2148962.45	Картометрический	1.00	-
7	369197.95	2148983.46	Картометрический	1.00	-
8	369164.01	2149006.53	Картометрический	1.00	-
9	369166.06	2149009.31	Картометрический	1.00	-
10	369156.89	2149016.10	Картометрический	1.00	-
11	369125.88	2148979.31	Картометрический	1.00	-
12	369114.56	2148968.71	Картометрический	1.00	-
13	369155.56	2148910.31	Картометрический	1.00	-
14	369159.74	2148905.42	Картометрический	1.00	-
1	369163.57	2148900.89	Картометрический	1.00	-
15	369424.98	2148970.71	Картометрический	1.00	-
16	369451.57	2149004.81	Картометрический	1.00	-
17	369456.93	2149034.70	Картометрический	1.00	-
18	369471.34	2149049.37	Картометрический	1.00	-
19	369472.71	2149050.47	Картометрический	1.00	-
20	369474.28	2149053.20	Картометрический	1.00	-
21	369482.38	2149067.48	Картометрический	1.00	-
22	369500.57	2149099.31	Картометрический	1.00	-
23	369497.70	2149121.40	Картометрический	1.00	-
24	369499.89	2149127.35	Картометрический	1.00	-
25	369513.07	2149143.25	Картометрический	1.00	-
26	369524.45	2149157.72	Картометрический	1.00	-
27	369521.27	2149160.76	Картометрический	1.00	-
28	369505.45	2149173.39	Картометрический	1.00	-
29	369496.48	2149180.51	Картометрический	1.00	-
30	369482.30	2149163.85	Картометрический	1.00	-
31	369473.70	2149151.41	Картометрический	1.00	-
32	369479.19	2149146.16	Картометрический	1.00	-
33	369475.06	2149141.10	Картометрический	1.00	-

1	2	3	4	5	6
34	369440.08	2149171.51	Картометрический	1.00	-
35	369430.36	2149181.55	Картометрический	1.00	-
36	369421.85	2149162.87	Картометрический	1.00	-
37	369389.87	2149123.37	Картометрический	1.00	-
38	369362.80	2149088.04	Картометрический	1.00	-
39	369344.26	2149064.04	Картометрический	1.00	-
40	369329.92	2149044.32	Картометрический	1.00	-
15	369424.98	2148970.71	Картометрический	1.00	-
41	369410.40	2149233.03	Картометрический	1.00	-
42	369426.70	2149251.95	Картометрический	1.00	-
43	369435.16	2149263.10	Картометрический	1.00	-
44	369426.64	2149269.22	Картометрический	1.00	-
45	369440.91	2149283.89	Картометрический	1.00	-
46	369455.10	2149273.21	Картометрический	1.00	-
47	369462.51	2149282.65	Картометрический	1.00	-
48	369445.10	2149293.75	Картометрический	1.00	-
49	369460.25	2149314.55	Картометрический	1.00	-
50	369450.75	2149321.07	Картометрический	1.00	-
51	369467.16	2149341.60	Картометрический	1.00	-
52	369475.28	2149355.15	Картометрический	1.00	-
53	369489.35	2149374.09	Картометрический	1.00	-
54	369477.54	2149389.43	Картометрический	1.00	-
55	369453.90	2149411.61	Картометрический	1.00	-
56	369452.64	2149412.77	Картометрический	1.00	-
57	369448.27	2149416.64	Картометрический	1.00	-
58	369427.64	2149389.94	Картометрический	1.00	-
59	369411.37	2149352.07	Картометрический	1.00	-
60	369397.45	2149316.41	Картометрический	1.00	-
61	369382.12	2149273.67	Картометрический	1.00	-
62	369381.46	2149269.16	Картометрический	1.00	-
63	369381.70	2149263.69	Картометрический	1.00	-
41	369410.40	2149233.03	Картометрический	1.00	-
64	369576.42	2149401.56	Картометрический	1.00	-
65	369577.48	2149402.56	Картометрический	1.00	-
66	369597.94	2149423.04	Картометрический	1.00	-
67	369613.18	2149438.84	Картометрический	1.00	-
68	369633.70	2149460.09	Картометрический	1.00	-
69	369656.22	2149483.39	Картометрический	1.00	-
70	369652.64	2149487.70	Картометрический	1.00	-
71	369668.56	2149500.04	Картометрический	1.00	-
72	369693.22	2149518.63	Картометрический	1.00	-
73	369744.80	2149565.83	Картометрический	1.00	-
74	369701.60	2149628.94	Картометрический	1.00	-
75	369716.58	2149639.15	Картометрический	1.00	-
76	369747.32	2149659.49	Картометрический	1.00	-
77	369746.02	2149661.52	Картометрический	1.00	-

1	2	3	4	5	6
78	369741.82	2149667.57	Картометрический	1.00	-
79	369721.13	2149696.60	Картометрический	1.00	-
80	369705.93	2149727.82	Картометрический	1.00	-
81	369685.25	2149710.39	Картометрический	1.00	-
82	369657.18	2149687.29	Картометрический	1.00	-
83	369562.14	2149604.90	Картометрический	1.00	-
84	369550.41	2149595.08	Картометрический	1.00	-
85	369566.44	2149571.06	Картометрический	1.00	-
86	369574.18	2149559.31	Картометрический	1.00	-
87	369500.46	2149483.10	Картометрический	1.00	-
88	369515.23	2149468.88	Картометрический	1.00	-
89	369523.47	2149461.67	Картометрический	1.00	-
90	369541.98	2149445.71	Картометрический	1.00	-
64	369576.42	2149401.56	Картометрический	1.00	-

3. Сведения о характерных точках части (частей) границы объекта

Обозначение характерных точек части границы	Координаты, м		Метод определения координат характерной точки	Средняя квадратическая погрешность положения характерной точки (Mt), м	Описание обозначения точки на местности (при наличии)
	X	Y			
1	2	3	4	5	6
Часть №					
-	-	-	-	-	-

Раздел 3

Сведения о местоположении измененных (уточненных) границ объекта							
1. Система координат: -							
2. Сведения о характерных точках границ объекта							
Обозначение характерных точек границ	Существующие координаты, м		Измененные (уточненные) координаты, м		Метод определения координат характерной точки	Средняя квадратическая погрешность положения характерной точки (Mt), м	Описание обозначения точки на местности (при наличии)
	X	Y	X	Y			
1	2	3	4	5	6	7	8
-	-	-	-	-	-	-	-
3.Сведения о характерных точках части (частей) границы объекта							
Часть №							
-	-	-	-	-	-	-	-

Раздел 4

План границ объекта



Масштаб 1:5000

Используемые условные знаки и обозначения :



границы территориальной зоны



характерная точка границ
территориальной зоны

Руководитель БУВО «Нормативно-проектный центр»

Подпись _____ Ю.В. Шалыгина Дата « ____ » _____ 2019 г.

Место для оттиска печати (при наличии) лица, составившего описание местоположения границ объекта

ОПИСАНИЕ МЕСТОПОЛОЖЕНИЯ ГРАНИЦ

Производственная зона - П1

(наименование объекта, местоположение границ которого описано
(далее - объект)

Раздел 1

Сведения об объекте		
№ п/п	Характеристики объекта	Описание характеристик
1	2	3
1	Местоположение объекта	Воронежская область, Павловский муниципальный район, Русско-Буйловское сельское поселение, село Русская Буйловка
2	Площадь объекта \pm величина погрешности определения площади ($P \pm \Delta P$)	28387 \pm 590 м ²
3	Иные характеристики объекта	-

Раздел 2

Сведения о местоположении границ объекта					
1. Система координат: МСК - 36, зона 2					
2. Сведения о характерных точках границ объекта					
Обозначение характерных точек границ	Координаты, м		Метод определения координат характерной точки	Средняя квадратическая погрешность положения характерной точки (Mt), м	Описание обозначения точки на местности (при наличии)
	X	Y			
1	2	3	4	5	6
1	369005.42	2148740.64	Картометрический	1.00	-
2	369021.26	2148754.18	Картометрический	1.00	-
3	369065.98	2148795.88	Картометрический	1.00	-
4	369072.30	2148804.78	Картометрический	1.00	-
5	369070.30	2148809.08	Картометрический	1.00	-
6	369079.86	2148816.28	Картометрический	1.00	-
7	369085.53	2148814.62	Картометрический	1.00	-
8	369099.98	2148828.50	Картометрический	1.00	-
9	369143.40	2148871.98	Картометрический	1.00	-
10	369146.31	2148878.62	Картометрический	1.00	-
11	369144.85	2148893.38	Картометрический	1.00	-
12	369141.80	2148904.16	Картометрический	1.00	-
13	369155.56	2148910.31	Картометрический	1.00	-
14	369114.56	2148968.71	Картометрический	1.00	-
15	369092.99	2148970.73	Картометрический	1.00	-
16	369077.27	2148970.91	Картометрический	1.00	-
17	369058.25	2148972.60	Картометрический	1.00	-
18	369056.18	2148962.94	Картометрический	1.00	-
19	369054.81	2148960.21	Картометрический	1.00	-
20	368922.46	2148859.66	Картометрический	1.00	-
21	368958.41	2148809.37	Картометрический	1.00	-
22	368971.34	2148789.68	Картометрический	1.00	-
23	369000.55	2148748.14	Картометрический	1.00	-
1	369005.42	2148740.64	Картометрический	1.00	-

3. Сведения о характерных точках части (частей) границы объекта					
Обозначение характерных точек части границы	Координаты, м		Метод определения координат характерной точки	Средняя квадратическая погрешность положения характерной точки (Mt), м	Описание обозначения точки на местности (при наличии)
	X	Y			
1	2	3	4	5	6
Часть №					
-	-	-	-	-	-

Раздел 3


Сведения о местоположении измененных (уточненных) границ объекта							
1. Система координат: -							
2. Сведения о характерных точках границ объекта							
Обозначение характерных точек границ	Существующие координаты, м		Измененные (уточненные) координаты, м		Метод определения координат характерной точки	Средняя квадратическая погрешность положения характерной точки (Mt), м	Описание обозначения точки на местности (при наличии)
	X	Y	X	Y			
1	2	3	4	5	6	7	8
-	-	-	-	-	-	-	-
3.Сведения о характерных точках части (частей) границы объекта							
Часть №							
-	-	-	-	-	-	-	-

План границ объекта



Масштаб 1:2000

Используемые условные знаки и обозначения:



границы территориальной зоны



характерная точка границ территориальной зоны

Руководитель БУВО «Нормативно-проектный центр»

Подпись _____ Ю.В. Шалыгина Дата « ____ » _____ 2019 г.

Место для оттиска печати (при наличии) лица, составившего описание местоположения границ объекта

ОПИСАНИЕ МЕСТОПОЛОЖЕНИЯ ГРАНИЦ

Зона улиц, дорог, инженерной и транспортной инфраструктуры- ИТ1

(наименование объекта, местоположение границ которого описано
(далее - объект)

Раздел 1

Сведения об объекте		
№ п/п	Характеристики объекта	Описание характеристик
1	2	3
1	Местоположение объекта	Воронежская область, Павловский муниципальный район, Русско-Буйловское сельское поселение, село Русская Буйловка
2	Площадь объекта \pm величина погрешности определения площади ($P \pm \Delta P$)	107390 \pm 1147 м ²
3	Иные характеристики объекта	-

Раздел 2

Сведения о местоположении границ объекта					
1. Система координат: МСК - 36, зона 2					
2. Сведения о характерных точках границ объекта					
Обозначение характерных точек границ	Координаты, м		Метод определения координат характерной точки	Средняя квадратическая погрешность положения характерной точки (Mt), м	Описание обозначения точки на местности (при наличии)
	X	Y			
1	2	3	4	5	6
1	366946.25	2147084.19	Картометрический	1.00	-
2	366969.46	2147107.05	Картометрический	1.00	-
3	366979.72	2147115.04	Картометрический	1.00	-
4	366987.56	2147117.03	Картометрический	1.00	-
5	366991.34	2147114.98	Картометрический	1.00	-
6	366996.16	2147120.40	Картометрический	1.00	-
7	367004.12	2147129.33	Картометрический	1.00	-
8	367002.99	2147133.93	Картометрический	1.00	-
9	367005.10	2147138.56	Картометрический	1.00	-
10	367006.77	2147142.69	Картометрический	1.00	-
11	367038.19	2147179.67	Картометрический	1.00	-
12	367075.41	2147223.86	Картометрический	1.00	-
13	367102.75	2147255.33	Картометрический	1.00	-
14	367126.54	2147289.18	Картометрический	1.00	-
15	367162.66	2147337.06	Картометрический	1.00	-
16	367196.59	2147382.03	Картометрический	1.00	-
17	367206.21	2147395.23	Картометрический	1.00	-
18	367195.69	2147419.79	Картометрический	1.00	-
19	367177.93	2147396.15	Картометрический	1.00	-
20	367146.06	2147352.02	Картометрический	1.00	-
21	367109.80	2147301.80	Картометрический	1.00	-
22	367085.87	2147271.02	Картометрический	1.00	-
23	367057.77	2147238.57	Картометрический	1.00	-
24	367017.62	2147191.94	Картометрический	1.00	-
25	366991.27	2147160.12	Картометрический	1.00	-
26	366981.36	2147155.66	Картометрический	1.00	-
27	366972.14	2147149.11	Картометрический	1.00	-
28	366961.64	2147135.78	Картометрический	1.00	-
29	366961.89	2147128.83	Картометрический	1.00	-
30	366934.05	2147100.29	Картометрический	1.00	-
31	366932.97	2147099.18	Картометрический	1.00	-
1	366946.25	2147084.19	Картометрический	1.00	-
32	367456.51	2147658.98	Картометрический	1.00	-
33	367471.70	2147668.61	Картометрический	1.00	-
34	367477.59	2147672.88	Картометрический	1.00	-

1	2	3	4	5	6
35	367504.64	2147690.64	Картометрический	1.00	-
36	367537.63	2147712.66	Картометрический	1.00	-
37	367568.87	2147733.50	Картометрический	1.00	-
38	367574.61	2147733.79	Картометрический	1.00	-
39	367577.42	2147732.88	Картометрический	1.00	-
40	367581.10	2147729.07	Картометрический	1.00	-
41	367592.45	2147738.15	Картометрический	1.00	-
42	367593.05	2147741.81	Картометрический	1.00	-
43	367596.61	2147748.87	Картометрический	1.00	-
44	367598.94	2147753.54	Картометрический	1.00	-
45	367614.89	2147763.52	Картометрический	1.00	-
46	367610.52	2147770.50	Картометрический	1.00	-
47	367625.70	2147781.36	Картометрический	1.00	-
48	367632.46	2147775.53	Картометрический	1.00	-
49	367726.57	2147838.46	Картометрический	1.00	-
50	367759.76	2147860.77	Картометрический	1.00	-
51	367786.75	2147878.91	Картометрический	1.00	-
52	367820.85	2147900.00	Картометрический	1.00	-
53	367867.58	2147928.89	Картометрический	1.00	-
54	367897.58	2147944.40	Картометрический	1.00	-
55	367904.66	2147947.67	Картометрический	1.00	-
56	367908.54	2147947.88	Картометрический	1.00	-
57	367914.38	2147946.16	Картометрический	1.00	-
58	367919.01	2147943.25	Картометрический	1.00	-
59	367936.13	2147953.99	Картометрический	1.00	-
60	367931.07	2147963.36	Картометрический	1.00	-
61	367965.47	2147981.65	Картометрический	1.00	-
62	368017.67	2148009.02	Картометрический	1.00	-
63	368027.66	2148013.95	Картометрический	1.00	-
64	368046.15	2148023.08	Картометрический	1.00	-
65	368068.21	2148034.41	Картометрический	1.00	-
66	368089.99	2148045.95	Картометрический	1.00	-
67	368095.10	2148046.97	Картометрический	1.00	-
68	368100.70	2148044.36	Картометрический	1.00	-
69	368114.47	2148053.50	Картометрический	1.00	-
70	368118.91	2148060.74	Картометрический	1.00	-
71	368121.47	2148064.34	Картометрический	1.00	-
72	368132.06	2148070.97	Картометрический	1.00	-
73	368153.62	2148080.25	Картометрический	1.00	-
74	368177.21	2148086.42	Картометрический	1.00	-
75	368230.59	2148085.16	Картометрический	1.00	-
76	368250.84	2148086.50	Картометрический	1.00	-
77	368293.23	2148090.49	Картометрический	1.00	-
78	368313.79	2148091.84	Картометрический	1.00	-
79	368319.43	2148091.60	Картометрический	1.00	-
80	368323.87	2148094.45	Картометрический	1.00	-
81	368341.56	2148097.95	Картометрический	1.00	-
82	368361.98	2148101.05	Картометрический	1.00	-

1	2	3	4	5	6
83	368376.73	2148096.96	Картометрический	1.00	-
84	368382.40	2148100.16	Картометрический	1.00	-
85	368386.92	2148098.35	Картометрический	1.00	-
86	368389.80	2148095.63	Картометрический	1.00	-
87	368399.36	2148100.12	Картометрический	1.00	-
88	368397.11	2148107.90	Картометрический	1.00	-
89	368398.19	2148111.21	Картометрический	1.00	-
90	368401.35	2148115.94	Картометрический	1.00	-
91	368422.38	2148132.93	Картометрический	1.00	-
92	368467.36	2148172.21	Картометрический	1.00	-
93	368511.85	2148211.07	Картометрический	1.00	-
94	368548.91	2148244.46	Картометрический	1.00	-
95	368568.81	2148262.69	Картометрический	1.00	-
96	368617.57	2148307.33	Картометрический	1.00	-
97	368623.87	2148313.21	Картометрический	1.00	-
98	368636.22	2148324.96	Картометрический	1.00	-
99	368646.10	2148334.29	Картометрический	1.00	-
100	368652.66	2148340.48	Картометрический	1.00	-
101	368681.88	2148369.93	Картометрический	1.00	-
102	368705.07	2148393.32	Картометрический	1.00	-
103	368711.25	2148399.54	Картометрический	1.00	-
104	368730.08	2148420.21	Картометрический	1.00	-
105	368734.36	2148420.75	Картометрический	1.00	-
106	368736.26	2148420.99	Картометрический	1.00	-
107	368756.36	2148439.93	Картометрический	1.00	-
108	368765.86	2148438.00	Картометрический	1.00	-
109	368766.65	2148447.18	Картометрический	1.00	-
110	368764.03	2148448.89	Картометрический	1.00	-
111	368763.37	2148451.89	Картометрический	1.00	-
112	368786.69	2148474.50	Картометрический	1.00	-
113	368818.81	2148508.54	Картометрический	1.00	-
114	368846.29	2148538.67	Картометрический	1.00	-
115	368862.91	2148556.97	Картометрический	1.00	-
116	368883.94	2148580.32	Картометрический	1.00	-
117	368902.68	2148601.75	Картометрический	1.00	-
118	368920.90	2148623.84	Картометрический	1.00	-
119	368938.85	2148646.84	Картометрический	1.00	-
120	368954.79	2148665.59	Картометрический	1.00	-
121	368958.67	2148670.06	Картометрический	1.00	-
122	368965.03	2148676.63	Картометрический	1.00	-
123	368991.13	2148701.64	Картометрический	1.00	-
124	368997.48	2148708.06	Картометрический	1.00	-
125	369018.70	2148728.19	Картометрический	1.00	-
126	369021.02	2148730.44	Картометрический	1.00	-
127	369034.83	2148743.81	Картометрический	1.00	-
128	369078.54	2148781.86	Картометрический	1.00	-
129	369115.11	2148814.00	Картометрический	1.00	-
130	369152.90	2148850.01	Картометрический	1.00	-

1	2	3	4	5	6
131	369182.72	2148880.38	Картометрический	1.00	-
132	369196.23	2148894.56	Картометрический	1.00	-
133	369241.63	2148942.26	Картометрический	1.00	-
134	369249.06	2148950.03	Картометрический	1.00	-
135	369268.95	2148970.77	Картометрический	1.00	-
136	369302.00	2149008.02	Картометрический	1.00	-
137	369321.79	2149033.20	Картометрический	1.00	-
138	369329.92	2149044.32	Картометрический	1.00	-
139	369344.26	2149064.04	Картометрический	1.00	-
140	369362.80	2149088.04	Картометрический	1.00	-
141	369389.87	2149123.37	Картометрический	1.00	-
142	369421.85	2149162.87	Картометрический	1.00	-
143	369430.36	2149181.55	Картометрический	1.00	-
144	369432.60	2149186.51	Картометрический	1.00	-
145	369430.75	2149200.85	Картометрический	1.00	-
146	369424.95	2149213.08	Картометрический	1.00	-
147	369410.40	2149233.03	Картометрический	1.00	-
148	369381.70	2149263.69	Картометрический	1.00	-
149	369381.46	2149269.16	Картометрический	1.00	-
150	369382.12	2149273.67	Картометрический	1.00	-
151	369369.00	2149279.64	Картометрический	1.00	-
152	369364.68	2149275.61	Картометрический	1.00	-
153	369362.41	2149276.47	Картометрический	1.00	-
154	369322.84	2149315.37	Картометрический	1.00	-
155	369322.00	2149317.24	Картометрический	1.00	-
156	369321.43	2149322.22	Картометрический	1.00	-
157	369326.87	2149331.85	Картометрический	1.00	-
158	369349.05	2149357.98	Картометрический	1.00	-
159	369385.45	2149391.42	Картометрический	1.00	-
160	369406.41	2149410.52	Картометрический	1.00	-
161	369422.29	2149432.03	Картометрический	1.00	-
162	369448.53	2149467.53	Картометрический	1.00	-
163	369462.16	2149474.62	Картометрический	1.00	-
164	369468.48	2149483.36	Картометрический	1.00	-
165	369471.69	2149499.14	Картометрический	1.00	-
166	369509.21	2149550.21	Картометрический	1.00	-
167	369541.65	2149587.80	Картометрический	1.00	-
168	369550.41	2149595.08	Картометрический	1.00	-
169	369562.14	2149604.90	Картометрический	1.00	-
170	369657.18	2149687.29	Картометрический	1.00	-
171	369685.25	2149710.39	Картометрический	1.00	-
172	369705.93	2149727.82	Картометрический	1.00	-
173	369734.49	2149751.94	Картометрический	1.00	-
174	369750.95	2149769.91	Картометрический	1.00	-
175	369768.59	2149790.82	Картометрический	1.00	-
176	369799.72	2149834.71	Картометрический	1.00	-
177	369822.65	2149867.56	Картометрический	1.00	-
178	369844.01	2149898.16	Картометрический	1.00	-

1	2	3	4	5	6
179	369861.66	2149923.46	Картометрический	1.00	-
180	369891.55	2149965.73	Картометрический	1.00	-
181	369913.96	2149997.43	Картометрический	1.00	-
182	369943.36	2150039.02	Картометрический	1.00	-
183	369967.15	2150072.66	Картометрический	1.00	-
184	369983.20	2150093.73	Картометрический	1.00	-
185	370001.02	2150117.61	Картометрический	1.00	-
186	370018.13	2150136.30	Картометрический	1.00	-
187	370033.77	2150151.79	Картометрический	1.00	-
188	370069.52	2150182.74	Картометрический	1.00	-
189	370077.60	2150188.84	Картометрический	1.00	-
190	370085.86	2150195.05	Картометрический	1.00	-
191	370116.96	2150216.94	Картометрический	1.00	-
192	370153.74	2150240.79	Картометрический	1.00	-
193	370184.69	2150260.52	Картометрический	1.00	-
194	370224.29	2150283.36	Картометрический	1.00	-
195	370237.86	2150290.54	Картометрический	1.00	-
196	370270.99	2150310.51	Картометрический	1.00	-
197	370275.52	2150311.87	Картометрический	1.00	-
198	370282.16	2150314.87	Картометрический	1.00	-
199	370285.01	2150318.36	Картометрический	1.00	-
200	370314.94	2150337.00	Картометрический	1.00	-
201	370345.06	2150357.58	Картометрический	1.00	-
202	370367.69	2150377.28	Картометрический	1.00	-
203	370392.68	2150406.23	Картометрический	1.00	-
204	370405.11	2150424.65	Картометрический	1.00	-
205	370413.90	2150441.05	Картометрический	1.00	-
206	370420.50	2150456.23	Картометрический	1.00	-
207	370424.85	2150463.48	Картометрический	1.00	-
208	370428.53	2150462.77	Картометрический	1.00	-
209	370435.64	2150475.97	Картометрический	1.00	-
210	370429.70	2150478.54	Картометрический	1.00	-
211	370430.06	2150486.19	Картометрический	1.00	-
212	370435.04	2150504.34	Картометрический	1.00	-
213	370442.96	2150533.35	Картометрический	1.00	-
214	370445.71	2150543.23	Картометрический	1.00	-
215	370451.34	2150567.14	Картометрический	1.00	-
216	370463.11	2150606.59	Картометрический	1.00	-
217	370479.73	2150646.17	Картометрический	1.00	-
218	370494.32	2150671.03	Картометрический	1.00	-
219	370516.39	2150700.33	Картометрический	1.00	-
220	370553.87	2150743.04	Картометрический	1.00	-
221	370582.75	2150775.18	Картометрический	1.00	-
222	370602.11	2150795.21	Картометрический	1.00	-
223	370638.04	2150832.61	Картометрический	1.00	-
224	370648.54	2150842.98	Картометрический	1.00	-
225	370626.88	2150853.33	Картометрический	1.00	-
226	370621.07	2150847.82	Картометрический	1.00	-

1	2	3	4	5	6
227	370588.30	2150813.58	Картометрический	1.00	-
228	370566.96	2150791.96	Картометрический	1.00	-
229	370535.15	2150755.00	Картометрический	1.00	-
230	370498.42	2150709.94	Картометрический	1.00	-
231	370477.47	2150682.20	Картометрический	1.00	-
232	370460.67	2150654.36	Картометрический	1.00	-
233	370445.97	2150619.94	Картометрический	1.00	-
234	370431.65	2150573.51	Картометрический	1.00	-
235	370422.27	2150544.41	Картометрический	1.00	-
236	370410.79	2150508.77	Картометрический	1.00	-
237	370396.81	2150466.18	Картометрический	1.00	-
238	370385.03	2150440.13	Картометрический	1.00	-
239	370372.33	2150420.54	Картометрический	1.00	-
240	370352.60	2150396.08	Картометрический	1.00	-
241	370327.51	2150374.65	Картометрический	1.00	-
242	370302.92	2150356.50	Картометрический	1.00	-
243	370280.03	2150341.01	Картометрический	1.00	-
244	370257.55	2150326.11	Картометрический	1.00	-
245	370236.09	2150314.55	Картометрический	1.00	-
246	370231.30	2150314.75	Картометрический	1.00	-
247	370226.01	2150315.93	Картометрический	1.00	-
248	370203.62	2150306.89	Картометрический	1.00	-
249	370202.41	2150301.33	Картометрический	1.00	-
250	370197.64	2150293.47	Картометрический	1.00	-
251	370190.00	2150288.65	Картометрический	1.00	-
252	370185.91	2150288.33	Картометрический	1.00	-
253	370179.83	2150284.35	Картометрический	1.00	-
254	370176.91	2150279.42	Картометрический	1.00	-
255	370173.81	2150276.32	Картометрический	1.00	-
256	370140.61	2150256.13	Картометрический	1.00	-
257	370104.06	2150232.67	Картометрический	1.00	-
258	370076.15	2150213.43	Картометрический	1.00	-
259	370048.89	2150191.08	Картометрический	1.00	-
260	370021.14	2150168.32	Картометрический	1.00	-
261	369996.69	2150144.66	Картометрический	1.00	-
262	369985.15	2150131.23	Картометрический	1.00	-
263	369965.79	2150106.55	Картометрический	1.00	-
264	369953.34	2150088.49	Картометрический	1.00	-
265	369926.04	2150049.11	Картометрический	1.00	-
266	369899.02	2150010.13	Картометрический	1.00	-
267	369874.63	2149974.95	Картометрический	1.00	-
268	369846.55	2149934.44	Картометрический	1.00	-
269	369809.36	2149880.67	Картометрический	1.00	-
270	369786.17	2149848.08	Картометрический	1.00	-
271	369753.19	2149802.83	Картометрический	1.00	-
272	369739.20	2149786.14	Картометрический	1.00	-
273	369719.24	2149764.73	Картометрический	1.00	-
274	369661.17	2149714.75	Картометрический	1.00	-

1	2	3	4	5	6
275	369625.12	2149682.73	Картометрический	1.00	-
276	369593.84	2149657.15	Картометрический	1.00	-
277	369559.25	2149628.39	Картометрический	1.00	-
278	369536.02	2149607.80	Картометрический	1.00	-
279	369495.20	2149558.94	Картометрический	1.00	-
280	369460.31	2149510.76	Картометрический	1.00	-
281	369434.12	2149475.36	Картометрический	1.00	-
282	369410.62	2149440.90	Картометрический	1.00	-
283	369394.34	2149420.54	Картометрический	1.00	-
284	369377.74	2149403.98	Картометрический	1.00	-
285	369338.07	2149367.88	Картометрический	1.00	-
286	369310.54	2149343.47	Картометрический	1.00	-
287	369285.14	2149320.05	Картометрический	1.00	-
288	369297.60	2149305.69	Картометрический	1.00	-
289	369303.44	2149309.67	Картометрический	1.00	-
290	369309.98	2149308.19	Картометрический	1.00	-
291	369327.18	2149294.43	Картометрический	1.00	-
292	369331.78	2149290.39	Картометрический	1.00	-
293	369353.64	2149270.69	Картометрический	1.00	-
294	369354.14	2149268.26	Картометрический	1.00	-
295	369355.78	2149266.44	Картометрический	1.00	-
296	369362.14	2149260.12	Картометрический	1.00	-
297	369363.16	2149257.83	Картометрический	1.00	-
298	369373.13	2149248.23	Картометрический	1.00	-
299	369395.84	2149224.09	Картометрический	1.00	-
300	369406.40	2149214.35	Картометрический	1.00	-
301	369412.77	2149207.08	Картометрический	1.00	-
302	369415.75	2149200.43	Картометрический	1.00	-
303	369417.54	2149197.64	Картометрический	1.00	-
304	369418.82	2149197.23	Картометрический	1.00	-
305	369417.78	2149188.74	Картометрический	1.00	-
306	369416.39	2149188.90	Картометрический	1.00	-
307	369415.05	2149184.61	Картометрический	1.00	-
308	369413.11	2149181.60	Картометрический	1.00	-
309	369374.31	2149131.43	Картометрический	1.00	-
310	369351.31	2149100.10	Картометрический	1.00	-
311	369330.53	2149070.20	Картометрический	1.00	-
312	369310.19	2149046.39	Картометрический	1.00	-
313	369286.41	2149016.52	Картометрический	1.00	-
314	369257.48	2148983.99	Картометрический	1.00	-
315	369233.38	2148958.25	Картометрический	1.00	-
316	369217.42	2148941.99	Картометрический	1.00	-
317	369206.59	2148931.52	Картометрический	1.00	-
318	369179.29	2148905.03	Картометрический	1.00	-
319	369173.52	2148901.40	Картометрический	1.00	-
320	369163.57	2148900.89	Картометрический	1.00	-
321	369159.74	2148905.42	Картометрический	1.00	-
322	369155.56	2148910.31	Картометрический	1.00	-

1	2	3	4	5	6
323	369141.80	2148904.16	Картометрический	1.00	-
324	369144.85	2148893.38	Картометрический	1.00	-
325	369146.31	2148878.62	Картометрический	1.00	-
326	369143.40	2148871.98	Картометрический	1.00	-
327	369099.98	2148828.50	Картометрический	1.00	-
328	369085.53	2148814.62	Картометрический	1.00	-
329	369079.86	2148816.28	Картометрический	1.00	-
330	369070.30	2148809.08	Картометрический	1.00	-
331	369072.30	2148804.78	Картометрический	1.00	-
332	369065.98	2148795.88	Картометрический	1.00	-
333	369021.26	2148754.18	Картометрический	1.00	-
334	369005.42	2148740.64	Картометрический	1.00	-
335	368989.20	2148726.72	Картометрический	1.00	-
336	368957.24	2148692.86	Картометрический	1.00	-
337	368926.30	2148660.10	Картометрический	1.00	-
338	368892.80	2148619.41	Картометрический	1.00	-
339	368850.55	2148572.31	Картометрический	1.00	-
340	368834.30	2148555.68	Картометрический	1.00	-
341	368823.06	2148543.86	Картометрический	1.00	-
342	368806.58	2148526.68	Картометрический	1.00	-
343	368778.69	2148497.58	Картометрический	1.00	-
344	368772.42	2148491.90	Картометрический	1.00	-
345	368763.37	2148484.33	Картометрический	1.00	-
346	368756.21	2148485.54	Картометрический	1.00	-
347	368754.17	2148486.91	Картометрический	1.00	-
348	368742.21	2148474.67	Картометрический	1.00	-
349	368744.61	2148468.80	Картометрический	1.00	-
350	368739.62	2148457.22	Картометрический	1.00	-
351	368721.12	2148438.02	Картометрический	1.00	-
352	368700.44	2148416.58	Картометрический	1.00	-
353	368684.48	2148399.06	Картометрический	1.00	-
354	368663.03	2148376.95	Картометрический	1.00	-
355	368641.42	2148354.70	Картометрический	1.00	-
356	368604.32	2148319.81	Картометрический	1.00	-
357	368569.11	2148288.06	Картометрический	1.00	-
358	368552.77	2148272.97	Картометрический	1.00	-
359	368540.65	2148261.53	Картометрический	1.00	-
360	368515.85	2148239.34	Картометрический	1.00	-
361	368497.66	2148224.17	Картометрический	1.00	-
362	368455.67	2148186.51	Картометрический	1.00	-
363	368412.56	2148147.87	Картометрический	1.00	-
364	368393.17	2148134.42	Картометрический	1.00	-
365	368378.99	2148128.44	Картометрический	1.00	-
366	368357.68	2148121.66	Картометрический	1.00	-
367	368317.17	2148116.32	Картометрический	1.00	-
368	368296.00	2148114.26	Картометрический	1.00	-
369	368249.52	2148110.11	Картометрический	1.00	-
370	368225.85	2148109.92	Картометрический	1.00	-

1	2	3	4	5	6
371	368217.85	2148109.86	Картометрический	1.00	-
372	368177.56	2148107.56	Картометрический	1.00	-
373	368148.73	2148100.80	Картометрический	1.00	-
374	368114.66	2148081.53	Картометрический	1.00	-
375	368083.00	2148068.00	Картометрический	1.00	-
376	368037.24	2148042.35	Картометрический	1.00	-
377	368002.08	2148025.08	Картометрический	1.00	-
378	367953.15	2147999.83	Картометрический	1.00	-
379	367901.00	2147971.89	Картометрический	1.00	-
380	367871.56	2147957.22	Картометрический	1.00	-
381	367868.96	2147955.74	Картометрический	1.00	-
382	367866.74	2147956.04	Картометрический	1.00	-
383	367862.48	2147959.51	Картометрический	1.00	-
384	367851.43	2147953.42	Картометрический	1.00	-
385	367853.38	2147949.88	Картометрический	1.00	-
386	367853.12	2147945.43	Картометрический	1.00	-
387	367812.57	2147919.86	Картометрический	1.00	-
388	367775.70	2147896.61	Картометрический	1.00	-
389	367748.58	2147878.50	Картометрический	1.00	-
390	367715.23	2147856.07	Картометрический	1.00	-
391	367678.05	2147831.08	Картометрический	1.00	-
392	367644.39	2147808.43	Картометрический	1.00	-
393	367591.11	2147774.59	Картометрический	1.00	-
394	367584.52	2147772.90	Картометрический	1.00	-
395	367576.58	2147773.94	Картометрический	1.00	-
396	367568.69	2147780.66	Картометрический	1.00	-
397	367553.90	2147775.02	Картометрический	1.00	-
398	367559.95	2147766.79	Картометрический	1.00	-
399	367560.68	2147758.75	Картометрический	1.00	-
400	367557.18	2147750.75	Картометрический	1.00	-
401	367525.03	2147728.92	Картометрический	1.00	-
402	367492.92	2147707.11	Картометрический	1.00	-
403	367469.39	2147690.83	Картометрический	1.00	-
404	367447.95	2147677.62	Картометрический	1.00	-

3. Сведения о характерных точках части (частей) границы объекта

Обозначение характерных точек части границы	Координаты, м		Метод определения координат характерной точки	Средняя квадратическая погрешность положения характерной точки (Mt), м	Описание обозначения точки на местности (при наличии)
	X	Y			
1	2	3	4	5	6
Часть №					
-	-	-	-	-	-

Раздел 3

Сведения о местоположении измененных (уточненных) границ объекта							
1. Система координат: -							
2. Сведения о характерных точках границ объекта							
Обозначение характерных точек границ	Существующие координаты, м		Измененные (уточненные) координаты, м		Метод определения координат характерной точки	Средняя квадратическая погрешность положения характерной точки (Mt), м	Описание обозначения точки на местности (при наличии)
	X	Y	X	Y			
1	2	3	4	5	6	7	8
-	-	-	-	-	-	-	-
3.Сведения о характерных точках части (частей) границы объекта							
Часть №							
-	-	-	-	-	-	-	-



ОПИСАНИЕ МЕСТОПОЛОЖЕНИЯ ГРАНИЦ

Зона сельскохозяйственного производства – СХ2

(наименование объекта, местоположение границ которого описано
(далее - объект)

Раздел 1

Сведения об объекте		
№ п/п	Характеристики объекта	Описание характеристик
1	2	3
1	Местоположение объекта	Воронежская область, Павловский муниципальный район, Русско-Буйловское сельское поселение, село Русская Буйловка
2	Площадь объекта \pm величина погрешности определения площади ($P \pm \Delta P$)	234911 \pm 1696 м ²
3	Иные характеристики объекта	-

Раздел 2


Сведения о местоположении границ объекта					
1. Система координат: МСК - 36, зона 2					
2. Сведения о характерных точках границ объекта					
Обозначение характерных точек границ	Координаты, м		Метод определения координат характерной точки	Средняя квадратическая погрешность положения характерной точки (Mt), м	Описание обозначения точки на местности (при наличии)
	X	Y			
1	2	3	4	5	6
1	367517.67	2147358.88	Картометрический	1.00	-
2	367531.63	2147364.82	Картометрический	1.00	-
3	367559.63	2147411.99	Картометрический	1.00	-
4	367553.89	2147449.59	Картометрический	1.00	-
5	367543.56	2147478.38	Картометрический	1.00	-
6	367499.35	2147523.15	Картометрический	1.00	-
7	367398.96	2147619.99	Картометрический	1.00	-
8	367387.78	2147612.46	Картометрический	1.00	-
9	367375.95	2147601.03	Картометрический	1.00	-
10	367370.09	2147596.54	Картометрический	1.00	-
11	367360.06	2147593.60	Картометрический	1.00	-
12	367320.46	2147551.96	Картометрический	1.00	-
13	367293.75	2147515.32	Картометрический	1.00	-
14	367261.16	2147470.61	Картометрический	1.00	-
15	367230.18	2147428.12	Картометрический	1.00	-
16	367264.77	2147389.86	Картометрический	1.00	-
17	367293.84	2147416.67	Картометрический	1.00	-
18	367327.10	2147378.72	Картометрический	1.00	-
19	367362.24	2147405.42	Картометрический	1.00	-
20	367329.31	2147451.66	Картометрический	1.00	-
21	367370.56	2147483.54	Картометрический	1.00	-
22	367390.84	2147486.39	Картометрический	1.00	-
23	367401.73	2147460.17	Картометрический	1.00	-
24	367444.49	2147410.39	Картометрический	1.00	-
25	367471.79	2147387.22	Картометрический	1.00	-
26	367484.41	2147378.61	Картометрический	1.00	-
27	367498.45	2147368.94	Картометрический	1.00	-
28	367508.26	2147360.79	Картометрический	1.00	-
1	367517.67	2147358.88	Картометрический	1.00	-
29	368163.35	2148380.04	Картометрический	1.00	-
30	368171.70	2148381.12	Картометрический	1.00	-
31	368217.36	2148401.45	Картометрический	1.00	-
32	368255.06	2148415.46	Картометрический	1.00	-

1	2	3	4	5	6
33	368283.61	2148435.39	Картометрический	1.00	-
34	368302.20	2148453.84	Картометрический	1.00	-
35	368354.16	2148490.76	Картометрический	1.00	-
36	368255.95	2148633.99	Картометрический	1.00	-
37	368354.54	2148709.96	Картометрический	1.00	-
38	368366.31	2148696.52	Картометрический	1.00	-
39	368445.34	2148740.43	Картометрический	1.00	-
40	368489.35	2148698.62	Картометрический	1.00	-
41	368513.91	2148684.66	Картометрический	1.00	-
42	368563.40	2148748.20	Картометрический	1.00	-
43	368524.74	2148881.30	Картометрический	1.00	-
44	368406.77	2148846.60	Картометрический	1.00	-
45	368358.87	2148904.87	Картометрический	1.00	-
46	368299.07	2148894.27	Картометрический	1.00	-
47	368100.28	2148783.51	Картометрический	1.00	-
48	368115.07	2148761.28	Картометрический	1.00	-
49	368125.11	2148741.23	Картометрический	1.00	-
50	368168.20	2148679.28	Картометрический	1.00	-
51	368197.29	2148659.89	Картометрический	1.00	-
52	368030.84	2148606.29	Картометрический	1.00	-
53	368058.09	2148536.32	Картометрический	1.00	-
54	368101.90	2148482.83	Картометрический	1.00	-
55	368131.68	2148428.84	Картометрический	1.00	-
56	368151.50	2148387.04	Картометрический	1.00	-
57	368157.16	2148381.52	Картометрический	1.00	-
29	368163.35	2148380.04	Картометрический	1.00	-
58	368801.62	2149358.56	Картометрический	1.00	-
59	368834.47	2149382.87	Картометрический	1.00	-
60	368827.30	2149397.29	Картометрический	1.00	-
61	368841.55	2149410.21	Картометрический	1.00	-
62	368783.28	2149470.90	Картометрический	1.00	-
63	368740.01	2149442.32	Картометрический	1.00	-
64	368739.39	2149441.54	Картометрический	1.00	-
65	368742.22	2149436.88	Картометрический	1.00	-
66	368778.37	2149389.14	Картометрический	1.00	-
58	368801.62	2149358.56	Картометрический	1.00	-
67	369866.68	2149633.10	Картометрический	1.00	-
68	370075.72	2149786.21	Картометрический	1.00	-
69	370014.11	2149905.64	Картометрический	1.00	-
70	369992.44	2149946.37	Картометрический	1.00	-
71	369913.96	2149997.43	Картометрический	1.00	-
72	369891.55	2149965.73	Картометрический	1.00	-
73	369861.66	2149923.46	Картометрический	1.00	-
74	369844.01	2149898.16	Картометрический	1.00	-
75	369822.65	2149867.56	Картометрический	1.00	-
76	369799.72	2149834.71	Картометрический	1.00	-

1	2	3	4	5	6
77	369768.59	2149790.82	Картометрический	1.00	-
78	369854.97	2149639.21	Картометрический	1.00	-
67	369866.68	2149633.10	Картометрический	1.00	-
3. Сведения о характерных точках части (частей) границы объекта					
Обозначение характерных точек части границы	Координаты, м		Метод определения координат характерной точки	Средняя квадратическая погрешность положения характерной точки (Mt), м	Описание обозначения точки на местности (при наличии)
	X	Y			
1	2	3	4	5	6
Часть №					
-	-	-	-	-	-

Раздел 3

Сведения о местоположении измененных (уточненных) границ объекта							
1. Система координат: -							
2. Сведения о характерных точках границ объекта							
Обозначение характерных точек границ	Существующие координаты, м		Измененные (уточненные) координаты, м		Метод определения координат характерной точки	Средняя квадратическая погрешность положения характерной точки (Mt), м	Описание обозначения точки на местности (при наличии)
	X	Y	X	Y			
1	2	3	4	5	6	7	8
-	-	-	-	-	-	-	-
3.Сведения о характерных точках части (частей) границы объекта							
Часть №							
-	-	-	-	-	-	-	-



Масштаб 1:5000

Используемые условные знаки и обозначения:

- границы территориальной зоны
- характеристическая точка границ территориальной зоны

Руководитель БУВО «Нормативно-проектный центр»

Подпись _____ Ю.В. Шалыгина Дата « ____ » _____ 2019 г.

Место для оттиска печати (при наличии) лица, составившего описание местоположения границ объекта

ОПИСАНИЕ МЕСТОПОЛОЖЕНИЯ ГРАНИЦ

Зона рекреационного назначения - объектов отдыха - Р1

(наименование объекта, местоположение границ которого описано
(далее - объект)

Раздел 1

Сведения об объекте		
№ п/п	Характеристики объекта	Описание характеристик
1	2	3
1	Местоположение объекта	Воронежская область, Павловский муниципальный район, Русско-Буйловское сельское поселение, село Русская Буйловка
2	Площадь объекта \pm величина погрешности определения площади ($P \pm \Delta P$)	14878 \pm 427 м ²
3	Иные характеристики объекта	-

Раздел 2

Сведения о местоположении границ объекта					
1. Система координат: МСК - 36, зона 2					
2. Сведения о характерных точках границ объекта					
Обозначение характерных точек границ	Координаты, м		Метод определения координат характерной точки	Средняя квадратическая погрешность положения характерной точки (Mt), м	Описание обозначения точки на местности (при наличии)
	X	Y			
1	2	3	4	5	6
1	369382.12	2149273.67	Картометрический	1.00	-
2	369397.45	2149316.41	Картометрический	1.00	-
3	369411.37	2149352.07	Картометрический	1.00	-
4	369427.64	2149389.94	Картометрический	1.00	-
5	369448.27	2149416.64	Картометрический	1.00	-
6	369472.30	2149451.35	Картометрический	1.00	-
7	369495.42	2149477.68	Картометрический	1.00	-
8	369500.46	2149483.10	Картометрический	1.00	-
9	369574.18	2149559.31	Картометрический	1.00	-
10	369566.44	2149571.06	Картометрический	1.00	-
11	369550.41	2149595.08	Картометрический	1.00	-
12	369541.65	2149587.80	Картометрический	1.00	-
13	369509.21	2149550.21	Картометрический	1.00	-
14	369471.69	2149499.14	Картометрический	1.00	-
15	369468.48	2149483.36	Картометрический	1.00	-
16	369462.16	2149474.62	Картометрический	1.00	-
17	369448.53	2149467.53	Картометрический	1.00	-
18	369422.29	2149432.03	Картометрический	1.00	-
19	369406.41	2149410.52	Картометрический	1.00	-
20	369385.45	2149391.42	Картометрический	1.00	-
21	369349.05	2149357.98	Картометрический	1.00	-
22	369326.87	2149331.85	Картометрический	1.00	-
23	369321.43	2149322.22	Картометрический	1.00	-
24	369322.00	2149317.24	Картометрический	1.00	-
25	369322.84	2149315.37	Картометрический	1.00	-
26	369362.41	2149276.47	Картометрический	1.00	-
27	369364.68	2149275.61	Картометрический	1.00	-
28	369369.00	2149279.64	Картометрический	1.00	-
1	369382.12	2149273.67	Картометрический	1.00	-

3. Сведения о характерных точках части (частей) границы объекта					
Обозначение характерных точек части границы	Координаты, м		Метод определения координат характерной точки	Средняя квадратическая погрешность положения характерной точки (Mt), м	Описание обозначения точки на местности (при наличии)
	X	Y			
1	2	3	4	5	6
Часть №					
-	-	-	-	-	-

Раздел 3

Сведения о местоположении измененных (уточненных) границ объекта							
1. Система координат: -							
2. Сведения о характерных точках границ объекта							
Обозначение характерных точек границ	Существующие координаты, м		Измененные (уточненные) координаты, м		Метод определения координат характерной точки	Средняя квадратическая погрешность положения характерной точки (Mt), м	Описание обозначения точки на местности (при наличии)
	X	Y	X	Y			
1	2	3	4	5	6	7	8
-	-	-	-	-	-	-	-
3.Сведения о характерных точках части (частей) границы объекта							
Часть №							
-	-	-	-	-	-	-	-

Раздел 4

План границ объекта



Масштаб 1:2000

Используемые условные знаки и обозначения:



границы территориальной зоны



характерная точка границ
территориальной зоны

Руководитель БУВО «Нормативно-проектный центр»

Подпись _____ Ю.В. Шалыгина Дата « ____ » _____ 2019 г.

Место для оттиска печати (при наличии) лица, составившего описание местоположения границ объекта

ОПИСАНИЕ МЕСТОПОЛОЖЕНИЯ ГРАНИЦ

Зона ритуальных объектов - СН1

(наименование объекта, местоположение границ которого описано
(далее - объект)

Раздел 1

Сведения об объекте		
№ п/п	Характеристики объекта	Описание характеристик
1	2	3
1	Местоположение объекта	Воронежская область, Павловский муниципальный район, Русско-Буйловское сельское поселение, село Русская Буйловка
2	Площадь объекта \pm величина погрешности определения площади ($P \pm \Delta P$)	29680 \pm 603 м ²
3	Иные характеристики объекта	-

Раздел 2

Сведения о местоположении границ объекта					
1. Система координат: МСК - 36, зона 2					
2. Сведения о характерных точках границ объекта					
Обозначение характерных точек границ	Координаты, м		Метод определения координат характерной точки	Средняя квадратическая погрешность положения характерной точки (Mt), м	Описание обозначения точки на местности (при наличии)
	X	Y			
1	2	3	4	5	6
1	368922.46	2148859.66	Картометрический	1.00	-
2	369054.81	2148960.21	Картометрический	1.00	-
3	369056.18	2148962.94	Картометрический	1.00	-
4	369058.25	2148972.60	Картометрический	1.00	-
5	369028.57	2149017.54	Картометрический	1.00	-
6	368968.51	2149108.12	Картометрический	1.00	-
7	368913.64	2149065.72	Картометрический	1.00	-
8	368868.62	2149030.56	Картометрический	1.00	-
9	368831.04	2148996.76	Картометрический	1.00	-
1	368922.46	2148859.66	Картометрический	1.00	-
3. Сведения о характерных точках части (частей) границы объекта					
Обозначение характерных точек части границы	Координаты, м		Метод определения координат характерной точки	Средняя квадратическая погрешность положения характерной точки (Mt), м	Описание обозначения точки на местности (при наличии)
	X	Y			
1	2	3	4	5	6
Часть №					
-	-	-	-	-	-

Раздел 3


Сведения о местоположении измененных (уточненных) границ объекта							
1. Система координат: -							
2. Сведения о характерных точках границ объекта							
Обозначение характерных точек границ	Существующие координаты, м		Измененные (уточненные) координаты, м		Метод определения координат характерной точки	Средняя квадратическая погрешность положения характерной точки (Mt), м	Описание обозначения точки на местности (при наличии)
	X	Y	X	Y			
1	2	3	4	5	6	7	8
-	-	-	-	-	-	-	-
3.Сведения о характерных точках части (частей) границы объекта							
Часть №							
-	-	-	-	-	-	-	-

План границ объекта



Масштаб 1:2000

Используемые условные знаки и обозначения :



границы территориальной зоны



характерная точка границ территориальной зоны

Руководитель БУВО «Нормативно-проектный центр»

Подпись _____ Ю.В. Шалыгина Дата « ____ » _____ 2019 г.

Место для оттиска печати (при наличии) лица, составившего описание местоположения границ объекта

ГРАФИЧЕСКОЕ ОПИСАНИЕ МЕСТОПОЛОЖЕНИЯ ГРАНИЦ
ТЕРРИТОРИАЛЬНЫХ ЗОН, ПЕРЕЧЕНЬ КООРДИНАТ ХАРАКТЕРНЫХ
ТОЧЕК ГРАНИЦ ТЕРРИТОРИАЛЬНЫХ ЗОН СЕЛА ВАРВАРОВКА

ОПИСАНИЕ МЕСТОПОЛОЖЕНИЯ ГРАНИЦ

Зона застройки индивидуальными жилыми домами - Ж1

(наименование объекта, местоположение границ которого описано
(далее - объект)

Раздел 1

Сведения об объекте		
№ п/п	Характеристики объекта	Описание характеристик
1	2	3
1	Местоположение объекта	Воронежская область, Павловский муниципальный район, Русско-Буйловское сельское поселение, село Варваровка
2	Площадь объекта \pm величина погрешности определения площади ($P \pm \Delta P$)	997796 \pm 17481 м ²
3	Иные характеристики объекта	-

Раздел 2

Сведения о местоположении границ объекта					
1. Система координат: МСК - 36, зона 2					
2. Сведения о характерных точках границ объекта					
Обозначение характерных точек границ	Координаты, м		Метод определения координат характерной точки	Средняя квадратическая погрешность положения характерной точки (Mt), м	Описание обозначения точки на местности (при наличии)
	X	Y			
1	2	3	4	5	6
1	362655.32	2160991.22	Картометрический	5.00	-
2	362370.09	2161325.22	Картометрический	5.00	-
3	362347.85	2161307.44	Картометрический	5.00	-
4	362284.64	2161384.46	Картометрический	5.00	-
5	362180.41	2161266.33	Картометрический	5.00	-
6	362095.73	2161181.93	Картометрический	5.00	-
7	362100.14	2161138.55	Картометрический	5.00	-
8	362170.82	2161049.93	Картометрический	5.00	-
9	361822.76	2160691.23	Картометрический	1.00	-
10	361804.76	2160715.05	Картометрический	1.00	-
11	361940.86	2160854.90	Картометрический	1.00	-
12	361894.56	2160902.56	Картометрический	1.00	-
13	361819.89	2160854.16	Картометрический	1.00	-
14	361777.95	2160891.74	Картометрический	1.00	-
15	361772.55	2160917.07	Картометрический	1.00	-
16	361699.71	2160858.53	Картометрический	1.00	-
17	361799.04	2160713.43	Картометрический	1.00	-
18	361771.70	2160685.28	Картометрический	1.00	-
19	361745.18	2160657.80	Картометрический	1.00	-
20	361707.90	2160666.64	Картометрический	1.00	-
21	361714.45	2160622.00	Картометрический	1.00	-
22	361686.90	2160591.02	Картометрический	1.00	-
23	361618.96	2160559.32	Картометрический	1.00	-
24	361565.12	2160538.12	Картометрический	1.00	-
25	361563.66	2160558.86	Картометрический	1.00	-
26	361560.46	2160570.97	Картометрический	1.00	-
27	361531.69	2160571.89	Картометрический	1.00	-
28	361495.02	2160572.50	Картометрический	1.00	-
29	361485.70	2160576.71	Картометрический	1.00	-
30	361450.45	2160597.26	Картометрический	1.00	-
31	361436.42	2160603.74	Картометрический	1.00	-
32	361420.79	2160605.75	Картометрический	1.00	-
33	361409.62	2160602.85	Картометрический	1.00	-
34	361249.14	2160271.11	Картометрический	1.00	-
35	361270.12	2160260.48	Картометрический	1.00	-
36	361298.98	2160248.25	Картометрический	1.00	-
37	361328.38	2160239.67	Картометрический	1.00	-
38	361350.68	2160236.01	Картометрический	1.00	-

1	2	3	4	5	6
39	361353.25	2160237.82	Картометрический	1.00	-
40	361357.28	2160241.89	Картометрический	1.00	-
41	361359.03	2160245.07	Картометрический	1.00	-
42	361372.06	2160242.19	Картометрический	1.00	-
43	361371.54	2160240.09	Картометрический	1.00	-
44	361372.13	2160235.36	Картометрический	1.00	-
45	361375.37	2160232.12	Картометрический	1.00	-
46	361403.40	2160228.46	Картометрический	1.00	-
47	361435.05	2160226.44	Картометрический	1.00	-
48	361491.08	2160222.34	Картометрический	1.00	-
49	361529.10	2160220.09	Картометрический	1.00	-
50	361576.31	2160217.31	Картометрический	1.00	-
51	361616.12	2160219.05	Картометрический	1.00	-
52	361628.55	2160219.59	Картометрический	1.00	-
53	361661.55	2160225.46	Картометрический	1.00	-
54	361684.64	2160231.70	Картометрический	1.00	-
55	361700.44	2160236.77	Картометрический	1.00	-
56	361708.45	2160240.45	Картометрический	1.00	-
57	361711.41	2160243.79	Картометрический	1.00	-
58	361711.54	2160249.68	Картометрический	1.00	-
59	361710.26	2160252.53	Картометрический	1.00	-
60	361719.77	2160257.56	Картометрический	1.00	-
61	361723.18	2160252.69	Картометрический	1.00	-
62	361727.18	2160250.34	Картометрический	1.00	-
63	361729.77	2160249.11	Картометрический	1.00	-
64	361755.88	2160263.71	Картометрический	1.00	-
65	361783.32	2160280.53	Картометрический	1.00	
66	361786.40	2160285.67	Картометрический	1.00	-
67	361787.49	2160290.34	Картометрический	1.00	-
68	361786.37	2160294.20	Картометрический	1.00	-
69	361795.82	2160299.36	Картометрический	1.00	-
70	361798.75	2160295.35	Картометрический	1.00	-
71	361803.11	2160294.11	Картометрический	1.00	-
72	361807.31	2160294.18	Картометрический	1.00	-
73	361843.77	2160317.09	Картометрический	1.00	-
74	361845.19	2160320.76	Картометрический	1.00	-
75	361845.06	2160324.25	Картометрический	1.00	-
76	361842.81	2160329.69	Картометрический	1.00	-
77	361850.78	2160335.36	Картометрический	1.00	-
78	361851.66	2160334.35	Картометрический	1.00	
79	361855.43	2160331.91	Картометрический	1.00	-
80	361859.21	2160331.21	Картометрический	1.00	-
81	361864.06	2160331.13	Картометрический	1.00	-
82	361897.11	2160350.74	Картометрический	1.00	-
83	361899.53	2160354.29	Картометрический	1.00	-
84	361900.75	2160358.44	Картометрический	1.00	-
85	361900.25	2160362.27	Картометрический	1.00	-
86	361898.35	2160365.41	Картометрический	1.00	-
87	361908.45	2160372.01	Картометрический	1.00	-
88	361914.21	2160367.36	Картометрический	1.00	-

1	2	3	4	5	6
89	361918.37	2160365.80	Картометрический	1.00	-
90	361925.88	2160369.29	Картометрический	1.00	-
91	361954.11	2160387.73	Картометрический	1.00	
92	361957.16	2160392.42	Картометрический	1.00	-
93	361958.51	2160397.15	Картометрический	1.00	-
94	361957.54	2160401.07	Картометрический	1.00	-
95	361963.64	2160404.83	Картометрический	1.00	-
96	361968.94	2160408.10	Картометрический	1.00	-
97	361975.32	2160406.19	Картометрический	1.00	-
98	361980.79	2160407.25	Картометрический	1.00	-
99	361986.44	2160408.67	Картометрический	1.00	-
100	361991.81	2160411.90	Картометрический	1.00	-
101	362019.83	2160430.03	Картометрический	5.00	-
102	362043.65	2160445.44	Картометрический	5.00	-
103	362080.36	2160471.42	Картометрический	5.00	-
104	362105.83	2160491.68	Картометрический	5.00	
105	362153.93	2160531.57	Картометрический	5.00	-
106	362191.78	2160564.06	Картометрический	5.00	-
107	362314.12	2160670.25	Картометрический	5.00	-
108	362384.46	2160734.79	Картометрический	5.00	-
109	362427.75	2160773.17	Картометрический	5.00	-
110	362435.59	2160780.48	Картометрический	5.00	-
111	362441.42	2160785.73	Картометрический	5.00	-
112	362482.11	2160824.45	Картометрический	5.00	-
113	362525.32	2160865.58	Картометрический	5.00	-
114	362560.01	2160898.59	Картометрический	5.00	-
115	362601.65	2160938.21	Картометрический	5.00	-
116	362640.52	2160977.47	Картометрический	5.00	-
1	362655.32	2160991.22	Картометрический	5.00	
117	362138.31	2160193.70	Картометрический	5.00	-
118	362081.83	2160259.06	Картометрический	5.00	-
119	362042.07	2160307.92	Картометрический	5.00	-
120	361785.51	2160084.15	Картометрический	1.00	-
121	361820.07	2160045.89	Картометрический	1.00	-
122	361757.65	2159972.53	Картометрический	1.00	-
123	361771.58	2159906.34	Картометрический	1.00	-
124	361795.03	2159890.31	Картометрический	1.00	-
125	361891.00	2159978.92	Картометрический	1.00	-
117	362138.31	2160193.70	Картометрический	1.00	-
126	361522.77	2159882.97	Картометрический	1.00	
127	361625.42	2160057.94	Картометрический	1.00	-
128	361625.87	2160088.46	Картометрический	1.00	-
129	361604.43	2160111.04	Картометрический	1.00	-
130	361551.60	2160140.85	Картометрический	1.00	-
131	361599.39	2160196.90	Картометрический	1.00	-
132	361596.24	2160196.58	Картометрический	1.00	-
133	361587.21	2160193.03	Картометрический	1.00	-
134	361584.18	2160189.01	Картометрический	1.00	-

1	2	3	4	5	6
135	361563.72	2160191.49	Картометрический	1.00	-
136	361562.00	2160195.48	Картометрический	1.00	-
137	361559.50	2160198.02	Картометрический	1.00	-
138	361555.40	2160201.01	Картометрический	1.00	-
139	361525.90	2160202.42	Картометрический	1.00	
140	361491.20	2160204.08	Картометрический	1.00	-
141	361435.93	2160208.14	Картометрический	1.00	-
142	361401.04	2160211.13	Картометрический	1.00	-
143	361369.54	2160215.33	Картометрический	1.00	-
144	361364.65	2160214.58	Картометрический	1.00	-
145	361361.58	2160212.47	Картометрический	1.00	-
146	361359.50	2160208.09	Картометрический	1.00	-
147	361345.99	2160209.88	Картометрический	1.00	-
148	361346.93	2160215.69	Картометрический	1.00	-
149	361344.19	2160219.27	Картометрический	1.00	-
150	361325.28	2160223.77	Картометрический	1.00	-
151	361293.08	2160232.36	Картометрический	1.00	-
152	361265.90	2160242.98	Картометрический	1.00	
153	361269.40	2160161.23	Картометрический	1.00	-
154	361197.92	2159921.88	Картометрический	1.00	-
155	361100.27	2159935.87	Картометрический	1.00	-
156	361087.53	2159849.36	Картометрический	1.00	-
157	361072.93	2159800.04	Картометрический	1.00	-
158	361099.47	2159775.82	Картометрический	1.00	-
159	361340.86	2159753.55	Картометрический	1.00	-
160	361374.59	2159827.68	Картометрический	1.00	-
161	361422.76	2159831.68	Картометрический	1.00	-
162	361433.25	2159870.79	Картометрический	1.00	-
126	361522.77	2159882.97	Картометрический	1.00	-
163	360942.01	2159979.85	Картометрический	1.00	
164	361040.89	2160167.10	Картометрический	1.00	-
165	361081.78	2160146.40	Картометрический	1.00	-
166	361166.69	2160294.05	Картометрический	1.00	-
167	361120.59	2160320.80	Картометрический	1.00	-
168	361081.45	2160346.97	Картометрический	1.00	-
169	361047.52	2160369.64	Картометрический	1.00	-
170	361042.94	2160371.70	Картометрический	1.00	-
171	361035.72	2160365.96	Картометрический	1.00	-
172	361025.20	2160372.84	Картометрический	1.00	-
173	361039.43	2160397.34	Картометрический	1.00	-
174	361045.23	2160406.09	Картометрический	1.00	-
175	361055.89	2160399.77	Картометрический	1.00	-
176	361054.39	2160395.34	Картометрический	1.00	
177	361054.31	2160391.51	Картометрический	1.00	-
178	361055.46	2160388.21	Картометрический	1.00	-
179	361091.65	2160363.01	Картометрический	1.00	-
180	361130.94	2160335.66	Картометрический	1.00	-
181	361170.50	2160312.95	Картометрический	1.00	-
182	361185.03	2160305.76	Картометрический	1.00	-

1	2	3	4	5	6
183	361212.20	2160447.04	Картометрический	1.00	-
184	361255.31	2160615.58	Картометрический	1.00	-
185	361211.97	2160705.94	Картометрический	1.00	-
186	361114.84	2160713.58	Картометрический	1.00	-
187	360998.90	2160588.81	Картометрический	1.00	-
188	360885.63	2160474.05	Картометрический	1.00	-
189	360866.59	2160451.28	Картометрический	1.00	
190	360835.58	2160428.85	Картометрический	1.00	-
191	360823.61	2160372.80	Картометрический	1.00	-
192	360784.96	2160351.96	Картометрический	1.00	-
193	360856.64	2160238.54	Картометрический	1.00	-
194	360819.52	2160230.43	Картометрический	1.00	-
195	360823.01	2160156.78	Картометрический	1.00	-
196	360832.64	2160131.50	Картометрический	1.00	-
197	360864.90	2160122.60	Картометрический	1.00	-
198	360828.51	2160057.75	Картометрический	1.00	-
199	360879.92	2160007.60	Картометрический	1.00	-
163	360942.01	2159979.85	Картометрический	1.00	-
3. Сведения о характерных точках части (частей) границы объекта					
Обозначение характерных точек части границы	Координаты, м		Метод определения координат характерной точки	Средняя квадратическая погрешность положения характерной точки (Mt), м	Описание обозначения точки на местности (при наличии)
	X	Y			
1	2	3	4	5	6
Часть №					
-	-	-	-	-	-

Раздел 3

Сведения о местоположении измененных (уточненных) границ объекта							
1. Система координат: -							
2. Сведения о характерных точках границ объекта							
Обозначение характерных точек границ	Существующие координаты, м		Измененные (уточненные) координаты, м		Метод определения координат характерной точки	Средняя квадратическая погрешность положения характерной точки (Mt), м	Описание обозначения точки на местности (при наличии)
	X	Y	X	Y			
1	2	3	4	5	6	7	8
-	-	-	-	-	-	-	-
3.Сведения о характерных точках части (частей) границы объекта							
Часть №							
-	-	-	-	-	-	-	-



Используемые условные знаки и обозначения:

- граница территориальной зоны
- 1 характеристика точки границ территориальной зоны

ОПИСАНИЕ МЕСТОПОЛОЖЕНИЯ ГРАНИЦ

Зона улиц, дорог, инженерной и транспортной инфраструктуры - ИТ1

(наименование объекта, местоположение границ которого описано
(далее - объект)

Раздел 1

Сведения об объекте		
№ п/п	Характеристики объекта	Описание характеристик
1	2	3
1	Местоположение объекта	Воронежская область, Павловский муниципальный район, Русско-Буйловское сельское поселение, село Варваровка
2	Площадь объекта \pm величина погрешности определения площади ($P \pm \Delta P$)	21683 \pm 2577 м ²
3	Иные характеристики объекта	-

Раздел 2

Сведения о местоположении границ объекта					
1. Система координат: МСК - 36, зона 2					
2. Сведения о характерных точках границ объекта					
Обозначение характерных точек границ	Координаты, м		Метод определения координат характерной точки	Средняя квадратическая погрешность положения характерной точки (Mt), м	Описание обозначения точки на местности (при наличии)
	X	Y			
1	2	3	4	5	6
1	361987.56	2160377.51	Картометрический	1.00	-
2	361969.52	2160398.06	Картометрический	1.00	-
3	361987.98	2160405.19	Картометрический	1.00	-
4	361991.74	2160406.64	Картометрический	1.00	-
5	362058.97	2160452.55	Картометрический	5.00	-
6	362197.76	2160565.92	Картометрический	5.00	-
7	362346.96	2160697.94	Картометрический	5.00	-
8	362372.62	2160721.20	Картометрический	5.00	-
9	362414.40	2160759.37	Картометрический	5.00	-
10	362433.18	2160777.75	Картометрический	5.00	-
11	362618.71	2160949.94	Картометрический	5.00	-
12	362660.04	2160986.93	Картометрический	5.00	-
13	362655.32	2160991.22	Картометрический	5.00	-
14	362640.52	2160977.47	Картометрический	5.00	-
15	362601.65	2160938.21	Картометрический	5.00	-
16	362560.01	2160898.59	Картометрический	5.00	-
17	362525.32	2160865.58	Картометрический	5.00	-
18	362482.11	2160824.45	Картометрический	5.00	-
19	362441.42	2160785.73	Картометрический	5.00	-
20	362435.59	2160780.48	Картометрический	5.00	-
21	362427.75	2160773.17	Картометрический	5.00	-
22	362384.46	2160734.79	Картометрический	5.00	-
23	362314.12	2160670.25	Картометрический	5.00	-
24	362191.78	2160564.06	Картометрический	5.00	-
25	362153.93	2160531.57	Картометрический	5.00	-
26	362105.83	2160491.68	Картометрический	5.00	-
27	362080.36	2160471.42	Картометрический	5.00	-
28	362043.65	2160445.44	Картометрический	5.00	-
29	362019.83	2160430.03	Картометрический	5.00	-
30	361991.81	2160411.90	Картометрический	1.00	-
31	361986.44	2160408.67	Картометрический	1.00	-
32	361980.79	2160407.25	Картометрический	1.00	-
33	361975.32	2160406.19	Картометрический	1.00	-
34	361968.94	2160408.10	Картометрический	1.00	-
35	361963.64	2160404.83	Картометрический	1.00	-
36	361957.54	2160401.07	Картометрический	1.00	-
37	361958.51	2160397.15	Картометрический	1.00	-
38	361957.16	2160392.42	Картометрический	1.00	-
39	361954.11	2160387.73	Картометрический	1.00	-
40	361925.88	2160369.29	Картометрический	1.00	-
41	361918.37	2160365.80	Картометрический	1.00	-
42	361914.21	2160367.36	Картометрический	1.00	-
43	361908.45	2160372.01	Картометрический	1.00	-
44	361898.35	2160365.41	Картометрический	1.00	-

1	2	3	4	5	6
45	361900.25	2160362.27	Картометрический	1.00	-
46	361900.75	2160358.44	Картометрический	1.00	-
47	361899.53	2160354.29	Картометрический	1.00	-
48	361897.11	2160350.74	Картометрический	1.00	-
49	361864.06	2160331.13	Картометрический	1.00	-
50	361859.21	2160331.21	Картометрический	1.00	-
51	361855.43	2160331.91	Картометрический	1.00	-
52	361851.66	2160334.35	Картометрический	1.00	-
53	361850.78	2160335.36	Картометрический	1.00	-
54	361842.81	2160329.69	Картометрический	1.00	-
55	361845.06	2160324.25	Картометрический	1.00	-
56	361845.19	2160320.76	Картометрический	1.00	-
57	361843.77	2160317.09	Картометрический	1.00	-
58	361807.31	2160294.18	Картометрический	1.00	-
59	361803.11	2160294.11	Картометрический	1.00	-
60	361798.75	2160295.35	Картометрический	1.00	-
61	361795.82	2160299.36	Картометрический	1.00	-
62	361786.37	2160294.20	Картометрический	1.00	-
63	361787.49	2160290.34	Картометрический	1.00	-
64	361786.40	2160285.67	Картометрический	1.00	-
65	361783.32	2160280.53	Картометрический	1.00	-
66	361755.88	2160263.71	Картометрический	1.00	-
67	361729.77	2160249.11	Картометрический	1.00	-
68	361727.18	2160250.34	Картометрический	1.00	-
69	361723.18	2160252.69	Картометрический	1.00	-
70	361719.77	2160257.56	Картометрический	1.00	-
71	361710.26	2160252.53	Картометрический	1.00	-
72	361711.54	2160249.68	Картометрический	1.00	-
73	361711.41	2160243.79	Картометрический	1.00	-
74	361708.45	2160240.45	Картометрический	1.00	-
75	361700.44	2160236.77	Картометрический	1.00	-
76	361684.64	2160231.70	Картометрический	1.00	-
77	361661.55	2160225.46	Картометрический	1.00	-
78	361628.55	2160219.59	Картометрический	1.00	-
79	361616.12	2160219.05	Картометрический	1.00	-
80	361576.31	2160217.31	Картометрический	1.00	-
81	361529.10	2160220.09	Картометрический	1.00	-
82	361491.08	2160222.34	Картометрический	1.00	-
83	361435.05	2160226.44	Картометрический	1.00	-
84	361403.40	2160228.46	Картометрический	1.00	-
85	361375.37	2160232.12	Картометрический	1.00	-
86	361372.13	2160235.36	Картометрический	1.00	-
87	361371.54	2160240.09	Картометрический	1.00	-
88	361372.06	2160242.19	Картометрический	1.00	-
89	361359.03	2160245.07	Картометрический	1.00	-
90	361357.28	2160241.89	Картометрический	1.00	-
91	361353.25	2160237.82	Картометрический	1.00	-
92	361350.68	2160236.01	Картометрический	1.00	-
93	361328.38	2160239.67	Картометрический	1.00	-
94	361298.98	2160248.25	Картометрический	1.00	-
95	361270.12	2160260.48	Картометрический	1.00	-
96	361249.14	2160271.11	Картометрический	1.00	-
97	361219.30	2160288.54	Картометрический	1.00	-
98	361212.51	2160291.42	Картометрический	1.00	-
99	361200.33	2160298.18	Картометрический	1.00	-
100	361185.03	2160305.76	Картометрический	1.00	-


1	2	3	4	5	6
101	361170.50	2160312.95	Картометрический	1.00	-
102	361130.94	2160335.66	Картометрический	1.00	-
103	361091.65	2160363.01	Картометрический	1.00	-
104	361055.46	2160388.21	Картометрический	1.00	-
105	361054.31	2160391.51	Картометрический	1.00	-
106	361054.39	2160395.34	Картометрический	1.00	-
107	361055.89	2160399.77	Картометрический	1.00	-
108	361045.23	2160406.09	Картометрический	1.00	-
109	361039.43	2160397.34	Картометрический	1.00	-
110	361025.20	2160372.84	Картометрический	1.00	-
111	361035.72	2160365.96	Картометрический	1.00	-
112	361042.94	2160371.70	Картометрический	1.00	-
113	361047.52	2160369.64	Картометрический	1.00	-
114	361081.45	2160346.97	Картометрический	1.00	-
115	361120.59	2160320.80	Картометрический	1.00	-
116	361166.69	2160294.05	Картометрический	1.00	-
117	361191.34	2160280.83	Картометрический	1.00	-
118	361204.22	2160274.29	Картометрический	1.00	-
119	361209.76	2160271.15	Картометрический	1.00	-
120	361241.02	2160255.59	Картометрический	1.00	-
121	361265.90	2160242.98	Картометрический	1.00	-
122	361293.08	2160232.36	Картометрический	1.00	-
123	361325.28	2160223.77	Картометрический	1.00	-
124	361344.19	2160219.27	Картометрический	1.00	-
125	361346.93	2160215.69	Картометрический	1.00	-
126	361345.99	2160209.88	Картометрический	1.00	-
127	361359.50	2160208.09	Картометрический	1.00	-
128	361361.58	2160212.47	Картометрический	1.00	-
129	361364.65	2160214.58	Картометрический	1.00	-
130	361369.54	2160215.33	Картометрический	1.00	-
131	361401.04	2160211.13	Картометрический	1.00	-
132	361435.93	2160208.14	Картометрический	1.00	-
133	361491.20	2160204.08	Картометрический	1.00	-
134	361525.90	2160202.42	Картометрический	1.00	-
135	361555.40	2160201.01	Картометрический	1.00	-
136	361559.50	2160198.02	Картометрический	1.00	-
137	361562.00	2160195.48	Картометрический	1.00	-
138	361563.72	2160191.49	Картометрический	1.00	-
139	361584.18	2160189.01	Картометрический	1.00	-
140	361587.21	2160193.03	Картометрический	1.00	-
141	361596.24	2160196.58	Картометрический	1.00	-
142	361599.39	2160196.90	Картометрический	1.00	-
143	361616.60	2160217.08	Картометрический	1.00	-
144	361642.78	2160202.30	Картометрический	1.00	-
145	361662.58	2160206.08	Картометрический	1.00	-
146	361690.33	2160214.93	Картометрический	1.00	-
147	361720.86	2160227.66	Картометрический	1.00	-
148	361745.84	2160239.53	Картометрический	1.00	-
149	361762.90	2160249.47	Картометрический	1.00	-
150	361787.36	2160263.80	Картометрический	1.00	-
151	361805.36	2160265.60	Картометрический	1.00	-
152	361823.55	2160279.45	Картометрический	1.00	-
153	361824.23	2160285.42	Картометрический	1.00	-
154	361860.10	2160308.95	Картометрический	1.00	-
155	361894.92	2160331.11	Картометрический	1.00	-
156	361915.16	2160344.00	Картометрический	1.00	-

1	2	3	4	5	6
157	361961.59	2160372.52	Картометрический	1.00	-
158	361966.72	2160375.73	Картометрический	1.00	-
159	361970.53	2160376.85	Картометрический	1.00	-
160	361974.46	2160376.06	Картометрический	1.00	-
161	361979.40	2160374.00	Картометрический	1.00	-
162	361981.06	2160372.24	Картометрический	1.00	-
1	361987.56	2160377.51	Картометрический	1.00	-
3. Сведения о характерных точках части (частей) границы объекта					
Обозначение характерных точек части границы	Координаты, м		Метод определения координат характерной точки	Средняя квадратическая погрешность положения характерной точки (Mt), м	Описание обозначения точки на местности (при наличии)
	X	Y			
1	2	3	4	5	6
Часть №					
-	-	-	-	-	-

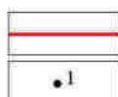
Раздел 3

Сведения о местоположении измененных (уточненных) границ объекта							
1. Система координат: -							
2. Сведения о характерных точках границ объекта							
Обозначение характерных точек границ	Существующие координаты, м		Измененные (уточненные) координаты, м		Метод определения координат характерной точки	Средняя квадратическая погрешность положения характерной точки (Mt), м	Описание обозначения точки на местности (при наличии)
	X	Y	X	Y			
1	2	3	4	5	6	7	8
-	-	-	-	-	-	-	-
3.Сведения о характерных точках части (частей) границы объекта							
Часть №							
-	-	-	-	-	-	-	-

План границ объекта



Используемые условные знаки и обозначения:



границы территориальной зоны

характерная точка границ территориальной зоны

Масштаб 1:5000

Руководитель БУВО «Нормативно-проектный центр»

Подпись _____ Ю.В.Шалыгина Дата «__» _____ 2019г.

Место для оттиска печати (при наличии) лица, составившего описание местоположения границ объекта

ОПИСАНИЕ МЕСТОПОЛОЖЕНИЯ ГРАНИЦ

Зона сельскохозяйственного использования в границах населенных пунктов – СХ1		
(наименование объекта, местоположение границ которого описано (далее объект))		
Раздел 1		
Сведения об объекте		
№ п/п	Характеристики объекта	Описание характеристик
1	2	3
1	Местоположение объекта	Воронежская область, Павловский муниципальный район, Русско-Буйловское сельское поселение, село Варваровка
2	Площадь объекта \pm величина погрешности определения площади ($P \pm \text{Дельта } P$)	152470 \pm 6833 м ²
3	Иные характеристики объекта	-

Раздел 2

Сведения о местоположении границ объекта					
1. Система координат: МСК - 36, зона 2					
2. Сведения о характерных точках границ объекта					
Обозначение характерных точек границ	Координаты, м		Метод определения координат характерной точки	Средняя квадратическая погрешность положения характерной точки (Mt), м	Описание обозначения точки на местности (при наличии)
	X	Y			
1	2	3	4	5	6
1	361197.92	2159921.88	Картометрический	1.00	-
2	361269.40	2160161.23	Картометрический	1.00	-
3	361265.90	2160242.98	Картометрический	1.00	-
4	361241.02	2160255.59	Картометрический	1.00	-
5	361209.76	2160271.15	Картометрический	1.00	-
6	361204.22	2160274.29	Картометрический	1.00	-
7	361191.34	2160280.83	Картометрический	1.00	-
8	361166.69	2160294.05	Картометрический	1.00	-
9	361081.78	2160146.40	Картометрический	1.00	-
10	361040.89	2160167.10	Картометрический	1.00	-
11	360942.01	2159979.85	Картометрический	1.00	-
12	361027.77	2159941.52	Картометрический	1.00	-
13	361059.33	2159937.08	Картометрический	1.00	-
14	361053.08	2159896.34	Картометрический	1.00	-
15	361087.53	2159849.36	Картометрический	1.00	-
16	361100.27	2159935.87	Картометрический	1.00	-
1	361197.92	2159921.88	Картометрический	1.00	-
17	361249.14	2160271.11	Картометрический	1.00	-
18	361409.62	2160602.85	Картометрический	1.00	-
19	361356.08	2160608.42	Картометрический	1.00	-
20	361255.31	2160615.58	Картометрический	1.00	-
21	361212.20	2160447.04	Картометрический	1.00	-
22	361185.03	2160305.76	Картометрический	1.00	-
23	361200.33	2160298.18	Картометрический	1.00	-
24	361212.51	2160291.42	Картометрический	1.00	-
25	361219.30	2160288.54	Картометрический	1.00	-
17	361249.14	2160271.11	Картометрический	1.00	-
26	362042.07	2160307.92	Картометрический	5.00	-
27	362018.01	2160337.50	Картометрический	5.00	-
28	361987.56	2160377.51	Картометрический	1.00	-
29	361981.06	2160372.24	Картометрический	1.00	-
30	361979.40	2160374.00	Картометрический	1.00	-
31	361974.46	2160376.06	Картометрический	1.00	-

1	2	3	4	5	6
32	361970.53	2160376.85	Картометрический	1.00	-
33	361966.72	2160375.73	Картометрический	1.00	-
34	361961.59	2160372.52	Картометрический	1.00	-
35	361915.16	2160344.00	Картометрический	1.00	-
36	361894.92	2160331.11	Картометрический	1.00	-
37	361895.01	2160330.97	Картометрический	1.00	-
38	361925.39	2160290.63	Картометрический	1.00	-
39	361855.16	2160239.28	Картометрический	1.00	-
40	361823.55	2160279.45	Картометрический	1.00	-
41	361805.36	2160265.60	Картометрический	1.00	-
42	361787.36	2160263.80	Картометрический	1.00	-
43	361762.90	2160249.47	Картометрический	1.00	-
44	361745.84	2160239.53	Картометрический	1.00	-
45	361720.86	2160227.66	Картометрический	1.00	-
46	361690.33	2160214.93	Картометрический	1.00	-
47	361662.58	2160206.08	Картометрический	1.00	-
48	361642.78	2160202.30	Картометрический	1.00	-
49	361716.31	2160160.78	Картометрический	1.00	-
50	361785.52	2160084.16	Картометрический	1.00	-
26	362042.07	2160307.92	Картометрический	1.00	-

3. Сведения о характерных точках части (частей) границы объекта

Обозначение характерных точек части границы	Координаты, м		Метод определения координат характерной точки	Средняя квадратическая погрешность положения характерной точки (Mt), м	Описание обозначения точки на местности (при наличии)
	X	Y			
1	2	3	4	5	6
Часть №					
-	-	-	-	-	-

Раздел 3

Сведения о местоположении измененных (уточненных) границ объекта							
1. Система координат: -							
2. Сведения о характерных точках границ объекта							
Обозначение характерных точек границ	Существующие координаты, м		Измененные (уточненные) координаты, м		Метод определения координат характерной точки	Средняя квадратическая погрешность положения характерной точки (Mt), м	Описание обозначения точки на местности (при наличии)
	X	Y	X	Y			
1	2	3	4	5	6	7	8
-	-	-	-	-	-	-	-
3.Сведения о характерных точках части (частей) границы объекта							
Часть №							
-	-	-	-	-	-	-	-

План границ объекта



Масштаб 1:5000

Руководитель БУВО «Нормативно-проектный центр»

Подпись _____ Ю.В.Шалыгина Дата « ____ » _____ 2019г.

Место для оттиска печати (при наличии) лица, составившего описание местоположения границ объекта

ОПИСАНИЕ МЕСТОПОЛОЖЕНИЯ ГРАНИЦ

Зона ритуальных объектов - СН1

(наименование объекта, местоположение границ которого описано
(далее - объект)

Раздел 1

Сведения об объекте		
№ п/п	Характеристики объекта	Описание характеристик
1	2	3
1	Местоположение объекта	Воронежская область, Павловский муниципальный район, Русско-Буйловское сельское поселение, село Варваровка
2	Площадь объекта \pm величина погрешности определения площади ($P \pm \Delta P$)	4661 \pm 239 м ²
3	Иные характеристики объекта	-

Раздел 2

Сведения о местоположении границ объекта					
1. Система координат: МСК - 36, зона 2					
2. Сведения о характерных точках границ объекта					
Обозначение характерных точек границ	Координаты, м		Метод определения координат характерной точки	Средняя квадратическая погрешность положения характерной точки (Mt), м	Описание обозначения точки на местности (при наличии)
	X	Y			
1	2	3	4	5	6
1	361925.39	2160290.63	Картометрический	1.00	-
2	361895.01	2160330.97	Картометрический	1.00	-
3	361894.92	2160331.11	Картометрический	1.00	-
4	361860.10	2160308.95	Картометрический	1.00	-
5	361824.23	2160285.42	Картометрический	1.00	-
6	361823.55	2160279.45	Картометрический	1.00	-
7	361855.16	2160239.28	Картометрический	1.00	-
1	361925.39	2160290.63	Картометрический	1.00	-
3. Сведения о характерных точках части (частей) границы объекта					
Обозначение характерных точек части границы	Координаты, м		Метод определения координат характерной точки	Средняя квадратическая погрешность положения характерной точки (Mt), м	Описание обозначения точки на местности (при наличии)
	X	Y			
1	2	3	4	5	6
Часть №					
-	-	-	-	-	-

Раздел 3

Сведения о местоположении измененных (уточненных) границ объекта							
1. Система координат: -							
2. Сведения о характерных точках границ объекта							
Обозначение характерных точек границ	Существующие координаты, м		Измененные (уточненные) координаты, м		Метод определения координат характерной точки	Средняя квадратическая погрешность положения характерной точки (Mt), м	Описание обозначения точки на местности (при наличии)
	X	Y	X	Y			
1	2	3	4	5	6	7	8
-	-	-	-	-	-	-	-
3.Сведения о характерных точках части (частей) границы объекта							
Часть №							
-	-	-	-	-	-	-	-

План границ объекта



Масштаб 1:2000

Используемые условные знаки и обозначения:



границы территориальной зоны



характерная точка границ территориальной зоны

Руководитель БУВО «Нормативно-проектный центр»

Подпись _____ Ю.В.Шалыгина Дата « ____ » _____ 2019г.

Место для оттиска печати (при наличии) лица, составившего описание местоположения границ объекта

ГРАФИЧЕСКОЕ ОПИСАНИЕ МЕСТОПОЛОЖЕНИЯ ГРАНИЦ
ТЕРРИТОРИАЛЬНЫХ ЗОН, ПЕРЕЧЕНЬ КООРДИНАТ ХАРАКТЕРНЫХ
ТОЧЕК ГРАНИЦ ТЕРРИТОРИАЛЬНЫХ ЗОН ПОСЁЛКА ШКУРЛАТ 3-Й

ОПИСАНИЕ МЕСТОПОЛОЖЕНИЯ ГРАНИЦ

Зона застройки индивидуальными жилыми домами - Ж1

(наименование объекта, местоположение границ которого описано
(далее объект))

Раздел 1

Сведения об объекте		
№ п/п	Характеристики объекта	Описание характеристик
1	2	3
1	Местоположение объекта	Воронежская область, Павловский муниципальный район, Русско-Буйловское сельское поселение, посёлок Шкурлат 3-й
2	Площадь объекта \pm величина погрешности определения площади ($P \pm \Delta P$)	1855309+/-4767 м ²
3	Иные характеристики объекта	-

Раздел 2

Сведения о местоположении границ объекта					
1. Система координат: МСК - 36, зона 2					
2. Сведения о характерных точках границ объекта					
Обозначение характерных точек границ	Координаты, м		Метод определения координат характерной точки	Средняя квадратическая погрешность положения характерной точки (Mt), м	Описание обозначения точки на местности (при наличии)
	X	Y			
1	2	3	4	5	6
1	370210.68	2162552.06	Картометрический	1.00	-
2	370112.51	2162609.64	Картометрический	1.00	-
3	370471.57	2163220.25	Картометрический	1.00	-
4	370349.90	2163291.96	Картометрический	1.00	-
5	370332.59	2163262.32	Картометрический	1.00	-
6	370306.10	2163219.66	Картометрический	1.00	-
7	370279.60	2163177.01	Картометрический	1.00	-
8	370220.80	2163072.34	Картометрический	1.00	-
9	370201.19	2163037.45	Картометрический	1.00	-
10	370145.21	2162940.49	Картометрический	1.00	-
11	370129.02	2162913.84	Картометрический	1.00	-
12	370115.08	2162895.84	Картометрический	1.00	-
13	370092.62	2162877.57	Картометрический	1.00	-
14	370049.64	2162844.18	Картометрический	1.00	-
15	370006.66	2162810.78	Картометрический	1.00	-
16	369920.70	2162744.00	Картометрический	1.00	-
17	369872.84	2162705.14	Картометрический	1.00	-
18	369866.64	2162699.49	Картометрический	1.00	-
19	369866.83	2162695.15	Картометрический	1.00	-
20	369870.14	2162690.95	Картометрический	1.00	-
21	369860.73	2162682.26	Картометрический	1.00	-
22	369856.14	2162687.08	Картометрический	1.00	-
23	369853.44	2162687.72	Картометрический	1.00	-
24	369848.16	2162685.50	Картометрический	1.00	-
25	369828.73	2162668.03	Картометрический	1.00	-
26	369783.88	2162628.73	Картометрический	1.00	-
27	369739.03	2162589.44	Картометрический	1.00	-
28	369689.46	2162546.60	Картометрический	1.00	-
29	369639.90	2162503.76	Картометрический	1.00	-
30	369635.97	2162499.30	Картометрический	1.00	-
31	369627.46	2162490.84	Картометрический	1.00	-
32	369593.90	2162462.35	Картометрический	1.00	-
33	369560.34	2162433.87	Картометрический	1.00	-

1	2	3	4	5	6
34	369490.42	2162370.29	Картометрический	1.00	-
35	369490.87	2162365.46	Картометрический	1.00	-
36	369492.41	2162363.27	Картометрический	1.00	-
37	369477.98	2162352.55	Картометрический	1.00	-
38	369477.18	2162353.43	Картометрический	1.00	-
39	369471.39	2162359.15	Картометрический	1.00	-
40	369466.11	2162359.46	Картометрический	1.00	-
41	369458.60	2162355.40	Картометрический	1.00	-
42	369425.25	2162325.98	Картометрический	1.00	-
43	369314.97	2162225.36	Картометрический	1.00	-
44	369278.21	2162191.81	Картометрический	1.00	-
45	369278.54	2162185.36	Картометрический	1.00	-
46	369280.29	2162183.15	Картометрический	1.00	-
47	369268.57	2162172.61	Картометрический	1.00	-
48	369263.94	2162176.26	Картометрический	1.00	-
49	369258.46	2162175.41	Картометрический	1.00	-
50	369219.70	2162139.80	Картометрический	1.00	-
51	369191.33	2162114.54	Картометрический	1.00	-
52	369162.96	2162089.29	Картометрический	1.00	-
53	369161.03	2162083.75	Картометрический	1.00	-
54	369155.95	2162078.33	Картометрический	1.00	-
55	369149.99	2162077.51	Картометрический	1.00	-
56	369143.43	2162072.43	Картометрический	1.00	-
57	369140.91	2162071.22	Картометрический	1.00	-
58	369126.77	2162057.99	Картометрический	1.00	-
59	369090.30	2162023.80	Картометрический	1.00	-
60	369053.60	2161986.26	Картометрический	1.00	-
61	369048.66	2161982.40	Картометрический	1.00	-
62	369048.89	2161978.24	Картометрический	1.00	-
63	369048.78	2161975.93	Картометрический	1.00	-
64	369049.21	2161974.44	Картометрический	1.00	-
65	369051.03	2161972.28	Картометрический	1.00	-
66	369051.89	2161971.39	Картометрический	1.00	-
67	369039.31	2161959.10	Картометрический	1.00	-
68	369036.54	2161961.35	Картометрический	1.00	-
69	369028.27	2161960.90	Картометрический	1.00	-
70	369020.68	2161954.63	Картометрический	1.00	-
71	369010.37	2161942.61	Картометрический	1.00	-
72	368973.33	2161907.37	Картометрический	1.00	-
73	368936.30	2161872.14	Картометрический	1.00	-
74	368862.19	2161801.74	Картометрический	1.00	-
75	368853.41	2161792.03	Картометрический	1.00	-
76	368851.87	2161787.72	Картометрический	1.00	-
77	368855.88	2161781.59	Картометрический	1.00	-
78	368894.46	2161741.01	Картометрический	1.00	-
79	368945.64	2161683.33	Картометрический	1.00	-
80	368955.87	2161671.20	Картометрический	1.00	-
81	368964.08	2161664.80	Картометрический	1.00	-

1	2	3	4	5	6
82	368970.65	2161669.52	Картометрический	1.00	-
83	368978.04	2161661.71	Картометрический	1.00	-
84	369062.64	2161745.73	Картометрический	1.00	-
85	369164.10	2161843.89	Картометрический	1.00	-
86	369220.22	2161779.86	Картометрический	1.00	-
87	369211.80	2161770.28	Картометрический	1.00	-
88	369124.77	2161682.62	Картометрический	1.00	-
89	369081.12	2161638.63	Картометрический	1.00	-
90	369129.48	2161585.08	Картометрический	1.00	-
91	369083.93	2161537.98	Картометрический	1.00	-
92	369070.83	2161524.38	Картометрический	1.00	-
93	369047.33	2161547.86	Картометрический	1.00	-
94	369016.65	2161580.24	Картометрический	1.00	-
95	368999.78	2161595.82	Картометрический	1.00	-
96	368991.90	2161603.42	Картометрический	1.00	-
97	368956.65	2161643.85	Картометрический	1.00	-
98	368953.57	2161643.39	Картометрический	1.00	-
99	368949.21	2161638.97	Картометрический	1.00	-
100	368937.03	2161650.62	Картометрический	1.00	-
101	368939.25	2161652.69	Картометрический	1.00	-
102	368940.86	2161656.84	Картометрический	1.00	-
103	368939.30	2161660.84	Картометрический	1.00	-
104	368935.67	2161666.20	Картометрический	1.00	-
105	368791.92	2161538.85	Картометрический	1.00	-
106	368651.73	2161386.74	Картометрический	1.00	-
107	368622.77	2161355.33	Картометрический	1.00	-
108	368581.96	2161337.36	Картометрический	1.00	-
109	368562.79	2161311.91	Картометрический	1.00	-
110	368559.82	2161298.04	Картометрический	1.00	-
111	368555.24	2161286.32	Картометрический	1.00	-
112	368543.80	2161267.34	Картометрический	1.00	-
113	368512.96	2161239.59	Картометрический	1.00	-
114	368501.38	2161230.84	Картометрический	1.00	-
115	368465.02	2161191.52	Картометрический	1.00	-
116	368427.31	2161156.37	Картометрический	1.00	-
117	368530.73	2161069.78	Картометрический	1.00	-
118	368552.55	2161046.07	Картометрический	1.00	-
119	368623.95	2160945.56	Картометрический	1.00	-
120	368689.48	2160893.44	Картометрический	1.00	-
121	368888.89	2160699.57	Картометрический	1.00	-
122	368904.22	2160684.67	Картометрический	1.00	-
123	368918.01	2160703.91	Картометрический	1.00	-
124	368921.81	2160735.67	Картометрический	1.00	-
125	368935.82	2160751.55	Картометрический	1.00	-
126	368995.56	2160669.91	Картометрический	1.00	-
127	369040.63	2160662.73	Картометрический	1.00	-
128	369156.40	2160778.88	Картометрический	1.00	-
129	369224.42	2160901.84	Картометрический	1.00	-

1	2	3	4	5	6
130	369285.71	2160986.92	Картометрический	1.00	-
131	369506.56	2160993.84	Картометрический	1.00	-
132	369485.62	2161026.41	Картометрический	1.00	-
133	369473.47	2161056.17	Картометрический	1.00	-
134	369466.29	2161085.94	Картометрический	1.00	-
135	369458.61	2161102.36	Картометрический	1.00	-
136	369440.16	2161133.20	Картометрический	1.00	-
137	369461.71	2161172.26	Картометрический	1.00	-
138	369477.33	2161208.49	Картометрический	1.00	-
139	369482.32	2161226.67	Картометрический	1.00	-
140	369485.01	2161235.82	Картометрический	1.00	-
141	369506.48	2161275.28	Картометрический	1.00	-
142	369529.88	2161316.11	Картометрический	1.00	-
143	369559.75	2161366.45	Картометрический	1.00	-
144	369614.97	2161463.69	Картометрический	1.00	-
145	369637.46	2161504.90	Картометрический	1.00	-
146	369646.75	2161518.90	Картометрический	1.00	-
147	369656.98	2161541.12	Картометрический	1.00	-
148	369673.28	2161567.78	Картометрический	1.00	-
149	369673.51	2161568.26	Картометрический	1.00	-
150	369827.34	2161831.61	Картометрический	1.00	-
151	369858.26	2161932.07	Картометрический	1.00	-
152	369870.25	2161923.64	Картометрический	1.00	-
153	369879.03	2161935.88	Картометрический	1.00	-
154	369966.53	2162072.29	Картометрический	1.00	-
155	369978.01	2162084.78	Картометрический	1.00	-
156	370021.56	2162226.20	Картометрический	1.00	-
157	370085.15	2162331.92	Картометрический	1.00	-
158	370113.92	2162329.48	Картометрический	1.00	-
159	370124.42	2162342.14	Картометрический	1.00	-
160	370112.57	2162377.96	Картометрический	1.00	-
161	370153.65	2162446.51	Картометрический	1.00	-
162	370170.48	2162473.31	Картометрический	1.00	-
163	370177.62	2162485.84	Картометрический	1.00	-
164	370182.20	2162500.65	Картометрический	1.00	-
1	370210.68	2162552.06	Картометрический	1.00	-
165	370615.28	2163625.02	Картометрический	1.00	-
166	370544.48	2163756.73	Картометрический	1.00	-
167	370456.99	2163654.97	Картометрический	1.00	-
168	370390.28	2163557.55	Картометрический	1.00	-
169	370126.12	2163211.37	Картометрический	1.00	-
170	370079.15	2163250.69	Картометрический	1.00	-
171	369930.08	2163120.22	Картометрический	1.00	-
172	369861.47	2163055.05	Картометрический	1.00	-
173	369742.28	2162901.18	Картометрический	1.00	-
174	369677.46	2162947.93	Картометрический	1.00	-
175	369547.46	2163071.93	Картометрический	1.00	-

1	2	3	4	5	6
176	369422.80	2162960.97	Картометрический	1.00	-
177	369443.26	2162938.58	Картометрический	1.00	-
178	369438.60	2162902.06	Картометрический	1.00	-
179	369445.61	2162880.96	Картометрический	1.00	-
180	369463.65	2162857.42	Картометрический	1.00	-
181	369694.62	2162575.58	Картометрический	1.00	-
182	369721.02	2162598.09	Картометрический	1.00	-
183	369768.79	2162638.84	Картометрический	1.00	-
184	369816.55	2162679.58	Картометрический	1.00	-
185	369843.41	2162701.45	Картометрический	1.00	-
186	369838.32	2162710.46	Картометрический	1.00	-
187	369847.09	2162717.95	Картометрический	1.00	-
188	369854.30	2162710.46	Картометрический	1.00	-
189	369874.06	2162725.02	Картометрический	1.00	-
190	369872.89	2162727.41	Картометрический	1.00	-
191	369878.62	2162732.48	Картометрический	1.00	-
192	369882.47	2162733.69	Картометрический	1.00	-
193	369911.33	2162757.74	Картометрический	1.00	-
194	369954.59	2162790.94	Картометрический	1.00	-
195	369997.85	2162824.15	Картометрический	1.00	-
196	370084.37	2162890.55	Картометрический	1.00	-
197	370102.51	2162906.77	Картометрический	1.00	-
198	370117.19	2162925.29	Картометрический	1.00	-
199	370129.32	2162946.83	Картометрический	1.00	-
200	370185.88	2163044.59	Картометрический	1.00	-
201	370205.36	2163079.73	Картометрический	1.00	-
202	370224.83	2163114.88	Картометрический	1.00	-
203	370244.30	2163150.02	Картометрический	1.00	-
204	370263.78	2163185.17	Картометрический	1.00	-
205	370286.74	2163226.66	Картометрический	1.00	-
206	370309.71	2163268.16	Картометрический	1.00	-
207	370312.35	2163272.28	Картометрический	1.00	-
208	370319.93	2163282.75	Картометрический	1.00	-
209	370349.09	2163330.96	Картометрический	1.00	-
210	370378.25	2163379.18	Картометрический	1.00	-
211	370436.57	2163475.60	Картометрический	1.00	-
212	370457.27	2163508.98	Картометрический	1.00	-
213	370480.41	2163544.12	Картометрический	1.00	-
214	370507.35	2163576.70	Картометрический	1.00	-
215	370531.86	2163593.47	Картометрический	1.00	-
216	370565.58	2163606.51	Картометрический	1.00	-
217	370601.30	2163619.54	Картометрический	1.00	-
165	370615.28	2163625.02	Картометрический	1.00	-

3. Сведения о характерных точках части (частей) границы объекта					
Обозначение характерных точек части границы	Координаты, м		Метод определения координат характерной точки	Средняя квадратическая погрешность положения характерной точки (Mt), м	Описание обозначения точки на местности (при наличии)
	X	Y			
1	2	3	4	5	6
Часть №					
-	-	-	-	-	-

Раздел 3

Сведения о местоположении измененных (уточненных) границ объекта							
1. Система координат: -							
2. Сведения о характерных точках границ объекта							
Обозначение характерных точек границ	Существующие координаты, м		Измененные (уточненные) координаты, м		Метод определения координат характерной точки	Средняя квадратическая погрешность положения характерной точки (Mt), м	Описание обозначения точки на местности (при наличии)
	X	Y	X	Y			
1	2	3	4	5	6	7	8
-	-	-	-	-	-	-	-
3.Сведения о характерных точках части (частей) границы объекта							
Часть №							
-	-	-	-	-	-	-	-



Нельзя думать, что в условиях войны и общественного

• **карманный** **холодный** **термометр** **с** **жидкостной** **шкалой**

Российский БСГО «Национально-этнические центры»
Ю.В. Ханжонкин, Елена
Иванова

Macmillan 1-5000

Материал для термической обработки (сварочный металл, конструктивные материалы) поставляется извне.

ОПИСАНИЕ МЕСТОПОЛОЖЕНИЯ ГРАНИЦ

Общественно-деловая зона - ОД

(наименование объекта, местоположение границ которого описано
(далее объект))

Раздел 1

Сведения об объекте		
№ п/п	Характеристики объекта	Описание характеристик
1	2	3
1	Местоположение объекта	Воронежская область, Павловский муниципальный район, Русско-Буйловское сельское поселение, посёлок Шкурлат 3-й
2	Площадь объекта \pm величина погрешности определения площади ($P \pm \text{Дельта } P$)	16452 \pm 449 м ²
3	Иные характеристики объекта	-

Раздел 2

Сведения о местоположении границ объекта					
1. Система координат: МСК - 36, зона 2					
2. Сведения о характерных точках границ объекта					
Обозначение характерных точек границ	Координаты, м		Метод определения координат характерной точки	Средняя квадратическая погрешность положения характерной точки (Mt), м	Описание обозначения точки на местности (при наличии)
	X	Y			
1	2	3	4	5	6
1	369129.48	2161585.08	Картометрический	1.00	-
2	369081.12	2161638.63	Картометрический	1.00	-
3	369124.77	2161682.62	Картометрический	1.00	-
4	369071.46	2161736.5	Картометрический	1.00	-
5	369065.66	2161742.39	Картометрический	1.00	-
6	369062.64	2161745.73	Картометрический	1.00	-
7	368978.04	2161661.71	Картометрический	1.00	-
8	368983.27	2161656.18	Картометрический	1.00	-
9	368979.64	2161650.96	Картометрический	1.00	-
10	368982.21	2161641.83	Картометрический	1.00	-
11	369008.42	2161615.03	Картометрический	1.00	-
12	369053.12	2161564.53	Картометрический	1.00	-
13	369056.85	2161566.21	Картометрический	1.00	-
14	369065.33	2161556.75	Картометрический	1.00	-
15	369083.93	2161537.98	Картометрический	1.00	-
1	369129.48	2161585.08	Картометрический	1.00	-
3. Сведения о характерных точках части (частей) границы объекта					
Обозначение характерных точек части границы	Координаты, м		Метод определения координат характерной точки	Средняя квадратическая погрешность положения характерной точки (Mt), м	Описание обозначения точки на местности (при наличии)
	X	Y			
1	2	3	4	5	6
Часть №					
-	-	-	-	-	-

Раздел 3

Сведения о местоположении измененных (уточненных) границ объекта							
1. Система координат: -							
2. Сведения о характерных точках границ объекта							
Обозначение характерных точек границ	Существующие координаты, м		Измененные (уточненные) координаты, м		Метод определения координат характерной точки	Средняя квадратическая погрешность положения характерной точки (Mt), м	Описание обозначения точки на местности (при наличии)
	X	Y	X	Y			
1	2	3	4	5	6	7	8
-	-	-	-	-	-	-	-
3.Сведения о характерных точках части (частей) границы объекта							
Часть №							
-	-	-	-	-	-	-	-

План границ объекта



Используемые условные знаки и обозначения:



границы территориальной зоны



характерная точка границ территориальной зоны

Масштаб 1:2000

Руководитель БУВО «Нормативно-проектный центр»

Подпись _____ Ю.В. Шалыгина Дата « ____ » _____ 2019 г.

Место для оттиска печати (при наличии) лица, составившего описание местоположения границ объекта

ОПИСАНИЕ МЕСТОПОЛОЖЕНИЯ ГРАНИЦ

Зона улиц, дорог, инженерной и транспортной инфраструктуры - ИТ1

(наименование объекта, местоположение границ которого описано
(далее объект))

Раздел 1

Сведения об объекте		
№ п/п	Характеристики объекта	Описание характеристик
1	2	3
1	Местоположение объекта	Воронежская область, Павловский муниципальный район, Русско-Буйловское сельское поселение, посёлок Шкурлат 3-й
2	Площадь объекта \pm величина погрешности определения площади ($P \pm \Delta P$)	59814 \pm 856 м ²
3	Иные характеристики объекта	-

Раздел 2

Сведения о местоположении границ объекта					
1. Система координат: МСК - 36, зона 2					
2. Сведения о характерных точках границ объекта					
Обозначение характерных точек границ	Координаты, м		Метод определения координат характерной точки	Средняя квадратическая погрешность положения характерной точки (Mt), м	Описание обозначения точки на местности (при наличии)
	X	Y			
1	2	3	4	5	6
1	370625.24	2163606.50	Картометрический	1.00	-
2	370615.28	2163625.02	Картометрический	1.00	-
3	370601.30	2163619.54	Картометрический	1.00	-
4	370565.58	2163606.51	Картометрический	1.00	-
5	370531.86	2163593.47	Картометрический	1.00	-
6	370507.35	2163576.70	Картометрический	1.00	-
7	370480.41	2163544.12	Картометрический	1.00	-
8	370457.27	2163508.98	Картометрический	1.00	-
9	370436.57	2163475.60	Картометрический	1.00	-
10	370378.25	2163379.18	Картометрический	1.00	-
11	370349.09	2163330.96	Картометрический	1.00	-
12	370319.93	2163282.75	Картометрический	1.00	-
13	370312.35	2163272.28	Картометрический	1.00	-
14	370309.71	2163268.16	Картометрический	1.00	-
15	370286.74	2163226.66	Картометрический	1.00	-
16	370263.78	2163185.17	Картометрический	1.00	-
17	370244.30	2163150.02	Картометрический	1.00	-
18	370224.83	2163114.88	Картометрический	1.00	-
19	370205.36	2163079.73	Картометрический	1.00	-
20	370185.88	2163044.59	Картометрический	1.00	-
21	370129.32	2162946.83	Картометрический	1.00	-
22	370117.19	2162925.29	Картометрический	1.00	-
23	370102.51	2162906.77	Картометрический	1.00	-
24	370084.37	2162890.55	Картометрический	1.00	-
25	369997.85	2162824.15	Картометрический	1.00	-
26	369954.59	2162790.94	Картометрический	1.00	-
27	369911.33	2162757.74	Картометрический	1.00	-
28	369882.47	2162733.69	Картометрический	1.00	-
29	369878.62	2162732.48	Картометрический	1.00	-
30	369872.89	2162727.41	Картометрический	1.00	-
31	369874.06	2162725.02	Картометрический	1.00	-
32	369854.30	2162710.46	Картометрический	1.00	-
33	369847.09	2162717.95	Картометрический	1.00	-
34	369838.32	2162710.46	Картометрический	1.00	-
35	369843.41	2162701.45	Картометрический	1.00	-
36	369816.55	2162679.58	Картометрический	1.00	-

1	2	3	4	5	6
37	369768.79	2162638.84	Картометрический	1.00	-
38	369721.02	2162598.09	Картометрический	1.00	-
39	369694.62	2162575.58	Картометрический	1.00	-
40	369694.62	2162575.57	Картометрический	1.00	-
41	369667.55	2162561.25	Картометрический	1.00	-
42	369132.82	2162096.50	Картометрический	1.00	-
43	369074.20	2162034.87	Картометрический	1.00	-
44	369052.54	2162012.20	Картометрический	1.00	-
45	369024.25	2161984.38	Картометрический	1.00	-
46	368995.97	2161956.57	Картометрический	1.00	-
47	368956.57	2161918.79	Картометрический	1.00	-
48	368917.16	2161881.00	Картометрический	1.00	-
49	368877.76	2161843.22	Картометрический	1.00	-
50	368838.36	2161805.43	Картометрический	1.00	-
51	368833.44	2161802.95	Картометрический	1.00	-
52	368818.74	2161806.73	Картометрический	1.00	-
53	368815.74	2161792.00	Картометрический	1.00	-
54	368817.41	2161786.18	Картометрический	1.00	-
55	368812.75	2161782.39	Картометрический	1.00	-
56	368827.75	2161766.64	Картометрический	1.00	-
57	368829.17	2161768.14	Картометрический	1.00	-
58	368833.46	2161770.88	Картометрический	1.00	-
59	368838.36	2161769.57	Картометрический	1.00	-
60	368877.13	2161728.18	Картометрический	1.00	-
61	368935.67	2161666.20	Картометрический	1.00	-
62	368939.30	2161660.84	Картометрический	1.00	-
63	368940.86	2161656.84	Картометрический	1.00	-
64	368939.25	2161652.69	Картометрический	1.00	-
65	368937.03	2161650.62	Картометрический	1.00	-
66	368949.21	2161638.97	Картометрический	1.00	-
67	368953.57	2161643.39	Картометрический	1.00	-
68	368956.65	2161643.85	Картометрический	1.00	-
69	368991.90	2161603.42	Картометрический	1.00	-
70	368999.78	2161595.82	Картометрический	1.00	-
71	369016.65	2161580.24	Картометрический	1.00	-
72	369047.33	2161547.86	Картометрический	1.00	-
73	369070.83	2161524.38	Картометрический	1.00	-
74	369083.93	2161537.98	Картометрический	1.00	-
75	369065.33	2161556.75	Картометрический	1.00	-
76	369056.85	2161566.21	Картометрический	1.00	-
77	369053.12	2161564.53	Картометрический	1.00	-
78	369008.42	2161615.03	Картометрический	1.00	-
79	368982.21	2161641.83	Картометрический	1.00	-
80	368979.64	2161650.96	Картометрический	1.00	-
81	368983.27	2161656.18	Картометрический	1.00	-
82	368970.65	2161669.52	Картометрический	1.00	-
83	368964.08	2161664.80	Картометрический	1.00	-
84	368955.87	2161671.20	Картометрический	1.00	-

1	2	3	4	5	6
85	368945.64	2161683.33	Картометрический	1.00	-
86	368894.46	2161741.01	Картометрический	1.00	-
87	368855.88	2161781.59	Картометрический	1.00	-
88	368851.87	2161787.72	Картометрический	1.00	-
89	368853.41	2161792.03	Картометрический	1.00	-
90	368862.19	2161801.74	Картометрический	1.00	-
91	368936.30	2161872.14	Картометрический	1.00	-
92	368973.33	2161907.37	Картометрический	1.00	-
93	369010.37	2161942.61	Картометрический	1.00	-
94	369020.68	2161954.63	Картометрический	1.00	-
95	369028.27	2161960.90	Картометрический	1.00	-
96	369036.54	2161961.35	Картометрический	1.00	-
97	369039.31	2161959.10	Картометрический	1.00	-
98	369051.89	2161971.39	Картометрический	1.00	-
99	369051.03	2161972.28	Картометрический	1.00	-
100	369049.21	2161974.44	Картометрический	1.00	-
101	369048.78	2161975.93	Картометрический	1.00	-
102	369048.89	2161978.24	Картометрический	1.00	-
103	369048.66	2161982.40	Картометрический	1.00	-
104	369053.60	2161986.26	Картометрический	1.00	-
105	369090.30	2162023.80	Картометрический	1.00	-
106	369126.77	2162057.99	Картометрический	1.00	-
107	369140.91	2162071.22	Картометрический	1.00	-
108	369143.43	2162072.43	Картометрический	1.00	-
109	369149.99	2162077.51	Картометрический	1.00	-
110	369155.95	2162078.33	Картометрический	1.00	-
111	369161.03	2162083.75	Картометрический	1.00	-
112	369162.96	2162089.29	Картометрический	1.00	-
113	369191.33	2162114.54	Картометрический	1.00	-
114	369219.70	2162139.80	Картометрический	1.00	-
115	369258.46	2162175.41	Картометрический	1.00	-
116	369263.94	2162176.26	Картометрический	1.00	-
117	369268.57	2162172.61	Картометрический	1.00	-
118	369280.29	2162183.15	Картометрический	1.00	-
119	369278.54	2162185.36	Картометрический	1.00	-
120	369278.21	2162191.81	Картометрический	1.00	-
121	369314.97	2162225.36	Картометрический	1.00	-
122	369425.25	2162325.98	Картометрический	1.00	-
123	369458.60	2162355.40	Картометрический	1.00	-
124	369466.11	2162359.46	Картометрический	1.00	-
125	369471.39	2162359.15	Картометрический	1.00	-
126	369477.18	2162353.43	Картометрический	1.00	-
127	369477.98	2162352.55	Картометрический	1.00	-
128	369492.41	2162363.27	Картометрический	1.00	-
129	369490.87	2162365.46	Картометрический	1.00	-
130	369490.42	2162370.29	Картометрический	1.00	-
131	369560.34	2162433.87	Картометрический	1.00	-
132	369593.90	2162462.35	Картометрический	1.00	-

1	2	3	4	5	6
133	369627.46	2162490.84	Картометрический	1.00	-
134	369635.97	2162499.30	Картометрический	1.00	-
135	369639.90	2162503.76	Картометрический	1.00	-
136	369689.46	2162546.60	Картометрический	1.00	-
137	369739.03	2162589.44	Картометрический	1.00	-
138	369783.88	2162628.73	Картометрический	1.00	-
139	369828.73	2162668.03	Картометрический	1.00	-
140	369848.16	2162685.50	Картометрический	1.00	-
141	369853.44	2162687.72	Картометрический	1.00	-
142	369856.14	2162687.08	Картометрический	1.00	-
143	369860.73	2162682.26	Картометрический	1.00	-
144	369870.14	2162690.95	Картометрический	1.00	-
145	369866.83	2162695.15	Картометрический	1.00	-
146	369866.64	2162699.49	Картометрический	1.00	-
147	369872.84	2162705.14	Картометрический	1.00	-
148	369920.70	2162744.00	Картометрический	1.00	-
149	370006.66	2162810.78	Картометрический	1.00	-
150	370049.64	2162844.18	Картометрический	1.00	-
151	370092.62	2162877.57	Картометрический	1.00	-
152	370115.08	2162895.84	Картометрический	1.00	-
153	370129.02	2162913.84	Картометрический	1.00	-
154	370145.21	2162940.49	Картометрический	1.00	-
155	370201.19	2163037.45	Картометрический	1.00	-
156	370220.80	2163072.34	Картометрический	1.00	-
157	370279.60	2163177.01	Картометрический	1.00	-
158	370306.10	2163219.66	Картометрический	1.00	-
159	370332.59	2163262.32	Картометрический	1.00	-
160	370362.40	2163313.37	Картометрический	1.00	-
161	370392.22	2163364.41	Картометрический	1.00	-
162	370422.04	2163415.46	Картометрический	1.00	-
163	370451.85	2163466.50	Картометрический	1.00	-
164	370472.22	2163499.86	Картометрический	1.00	-
165	370497.72	2163537.33	Картометрический	1.00	-
166	370518.55	2163560.97	Картометрический	1.00	-
167	370542.87	2163576.71	Картометрический	1.00	-
168	370570.61	2163587.61	Картометрический	1.00	-
169	370610.36	2163601.08	Картометрический	1.00	-
1	370625.24	2163606.50	Картометрический	1.00	-

3. Сведения о характерных точках части (частей) границы объекта

Обозначение характерных точек части границы	Координаты, м		Метод определения координат характерной точки	Средняя квадратическая погрешность положения характерной точки (Mt), м	Описание обозначения точки на местности (при наличии)
	X	Y			
1	2	3	4	5	6
Часть №					
-	-	-	-	-	-

Раздел 3

Сведения о местоположении измененных (уточненных) границ объекта							
1. Система координат: -							
2. Сведения о характерных точках границ объекта							
Обозначение характерных точек границ	Существующие координаты, м		Измененные (уточненные) координаты, м		Метод определения координат характерной точки	Средняя квадратическая погрешность положения характерной точки (Mt), м	Описание обозначения точки на местности (при наличии)
	X	Y	X	Y			
1	2	3	4	5	6	7	8
-	-	-	-	-	-	-	-
3.Сведения о характерных точках части (частей) границы объекта							
Часть №							
-	-	-	-	-	-	-	-



ОПИСАНИЕ МЕСТОПОЛОЖЕНИЯ ГРАНИЦ

Зона сельскохозяйственного использования в границах населенных пунктов - СХ1

(наименование объекта, местоположение границ которого описано
(далее объект)

Раздел 1

Сведения об объекте		
№ п/п	Характеристики объекта	Описание характеристик
1	2	3
1	Местоположение объекта	Воронежская область, Павловский муниципальный район, Русско-Буйловское сельское поселение, посёлок Шкурлат 3-й
2	Площадь объекта \pm величина погрешности определения площади ($P \pm \Delta P$)	174983 \pm 1464 м ²
3	Иные характеристики объекта	-

Раздел 2

Сведения о местоположении границ объекта					
1. Система координат: МСК - 36, зона 2					
2. Сведения о характерных точках границ объекта					
Обозначение характерных точек границ	Координаты, м		Метод определения координат характерной точки	Средняя квадратическая погрешность положения характерной точки (Mt), м	Описание обозначения точки на местности (при наличии)
	X	Y			
1	2	3	4	5	6
1	370767.37	2163545.88	Картометрический	1.00	-
2	370629.18	2163599.17	Картометрический	1.00	-
3	370625.24	2163606.50	Картометрический	1.00	-
4	370610.36	2163601.08	Картометрический	1.00	-
5	370570.61	2163587.61	Картометрический	1.00	-
6	370542.87	2163576.71	Картометрический	1.00	-
7	370518.55	2163560.97	Картометрический	1.00	-
8	370497.72	2163537.33	Картометрический	1.00	-
9	370472.22	2163499.86	Картометрический	1.00	-
10	370451.85	2163466.50	Картометрический	1.00	-
11	370422.04	2163415.46	Картометрический	1.00	-
12	370392.22	2163364.41	Картометрический	1.00	-
13	370362.40	2163313.37	Картометрический	1.00	-
14	370349.90	2163291.96	Картометрический	1.00	-
15	370471.57	2163220.25	Картометрический	1.00	-
16	370112.51	2162609.64	Картометрический	1.00	-
17	370210.68	2162552.06	Картометрический	1.00	-
18	370509.76	2163070.47	Картометрический	1.00	-
19	370559.87	2163153.44	Картометрический	1.00	-
1	370767.37	2163545.88	Картометрический	1.00	-
3. Сведения о характерных точках части (частей) границы объекта					
Обозначение характерных точек части границы	Координаты, м		Метод определения координат характерной точки	Средняя квадратическая погрешность положения характерной точки (Mt), м	Описание обозначения точки на местности (при наличии)
	X	Y			
1	2	3	4	5	6
Часть №					
-	-	-	-	-	-

Раздел 3

Сведения о местоположении измененных (уточненных) границ объекта							
1. Система координат: -							
2. Сведения о характерных точках границ объекта							
Обозначение характерных точек границ	Существующие координаты, м		Измененные (уточненные) координаты, м		Метод определения координат характерной точки	Средняя квадратическая погрешность положения характерной точки (Mt), м	Описание обозначения точки на местности (при наличии)
	X	Y	X	Y			
1	2	3	4	5	6	7	8
-	-	-	-	-	-	-	-
3.Сведения о характерных точках части (частей) границы объекта							
Часть №							
-	-	-	-	-	-	-	-



Используемые условные знаки и обозначения:

	границы территориальной зоны
	характерная точка границ территориальной зоны

Масштаб 1:5000

Руководитель БУВО «Нормативно-проектный центр»

Подпись Ю.В. Шалыгина Дата « » 2019 г.

Место для оттиска печати (при наличии) лица, составившего описание местоположения границ объекта

ОПИСАНИЕ МЕСТОПОЛОЖЕНИЯ ГРАНИЦ

Зона сельскохозяйственного производства - СХ2

(наименование объекта, местоположение границ которого описано
(далее объект)

Раздел 1

Сведения об объекте		
№ п/п	Характеристики объекта	Описание характеристик
1	2	3
1	Местоположение объекта	Воронежская область, Павловский муниципальный район, Русско-Буйловское сельское поселение, посёлок Шкурлат 3-й
2	Площадь объекта \pm величина погрешности определения площади ($P \pm \Delta P$)	228677 \pm 1674 м ²
3	Иные характеристики объекта	-

Раздел 2

Сведения о местоположении границ объекта					
1. Система координат: МСК - 36, зона 2					
2. Сведения о характерных точках границ объекта					
Обозначение характерных точек границ	Координаты, м		Метод определения координат характерной точки	Средняя квадратическая погрешность положения характерной точки (Mt), м	Описание обозначения точки на местности (при наличии)
	X	Y			
1	2	3	4	5	6
1	368904.22	2160684.67	Картометрический	1.00	-
2	368888.89	2160699.57	Картометрический	1.00	-
3	368689.48	2160893.44	Картометрический	1.00	-
4	368623.95	2160945.56	Картометрический	1.00	-
5	368617.53	2160914.96	Картометрический	1.00	-
6	368606.77	2160894.48	Картометрический	1.00	-
7	368558.88	2160864.26	Картометрический	1.00	-
8	368525.86	2160825.91	Картометрический	1.00	-
9	368506.20	2160745.07	Картометрический	1.00	-
10	368507.83	2160665.43	Картометрический	1.00	-
11	368680.84	2160469.27	Картометрический	1.00	-
12	368715.04	2160508.24	Картометрический	1.00	-
13	368806.54	2160617.87	Картометрический	1.00	-
14	368836.29	2160592.28	Картометрический	1.00	-
1	368904.22	2160684.67	Картометрический	1.00	-
15	368935.67	2161666.20	Картометрический	1.00	-
16	368877.13	2161728.18	Картометрический	1.00	-
17	368838.36	2161769.57	Картометрический	1.00	-
18	368833.46	2161770.88	Картометрический	1.00	-
19	368829.17	2161768.14	Картометрический	1.00	-
20	368827.75	2161766.64	Картометрический	1.00	-
21	368831.35	2161762.86	Картометрический	1.00	-
22	368709.65	2161635.40	Картометрический	1.00	-
23	368704.36	2161630.04	Картометрический	1.00	-
24	368617.43	2161720.83	Картометрический	1.00	-
25	368569.64	2161677.99	Картометрический	1.00	-
26	368557.16	2161691.93	Картометрический	1.00	-
27	368507.11	2161652.51	Картометрический	1.00	-
28	368434.50	2161729.84	Картометрический	1.00	-
29	368284.75	2161585.82	Картометрический	1.00	-
30	368338.20	2161571.15	Картометрический	1.00	-
31	368385.93	2161540.30	Картометрический	1.00	-
32	368430.41	2161496.73	Картометрический	1.00	-
33	368495.57	2161421.16	Картометрический	1.00	-

1	2	3	4	5	6
34	368561.31	2161367.66	Картометрический	1.00	-
35	368581.96	2161337.36	Картометрический	1.00	-
36	368622.77	2161355.33	Картометрический	1.00	-
37	368651.73	2161386.74	Картометрический	1.00	-
38	368791.92	2161538.85	Картометрический	1.00	-
16	368935.67	2161666.20	Картометрический	1.00	-
3. Сведения о характерных точках части (частей) границы объекта					
Обозначение характерных точек части границы	Координаты, м		Метод определения координат характерной точки	Средняя квадратическая погрешность положения характерной точки (Mt), м	Описание обозначения точки на местности (при наличии)
	X	Y			
1	2	3	4	5	6
Часть №					
-	-	-	-	-	-

Раздел 3

Сведения о местоположении измененных (уточненных) границ объекта							
1. Система координат: -							
2. Сведения о характерных точках границ объекта							
Обозначение характерных точек границ	Существующие координаты, м		Измененные (уточненные) координаты, м		Метод определения координат характерной точки	Средняя квадратическая погрешность положения характерной точки (Mt), м	Описание обозначения точки на местности (при наличии)
	X	Y	X	Y			
1	2	3	4	5	6	7	8
-	-	-	-	-	-	-	-
3.Сведения о характерных точках части (частей) границы объекта							
Часть №							
-	-	-	-	-	-	-	-



Используемые условные знаки и обозначения:

-  границы территориальной зоны
-  характерная точка границ территориальной зоны

Руководитель БУВО «Нормативно-проектный центр»

Подпись _____ Ю.В. Шалыгина Дата « ____ » _____ 2019 г.

Место для оттиска печати (при наличии) лица, составившего описание местоположения границ объекта

Масштаб 1:5000

ОПИСАНИЕ МЕСТОПОЛОЖЕНИЯ ГРАНИЦ

Зона рекреационного назначения - объектов отдыха - Р1

(наименование объекта, местоположение границ которого описано
(далее объект)

Раздел 1

Сведения об объекте		
№ п/п	Характеристики объекта	Описание характеристик
1	2	3
1	Местоположение объекта	Воронежская область, Павловский муниципальный район, Русско-Буйловское сельское поселение, посёлок Шкурлат 3-й
2	Площадь объекта \pm величина погрешности определения площади ($P \pm \Delta P$)	12092 \pm 385 м ²
3	Иные характеристики объекта	-

Раздел 2

Сведения о местоположении границ объекта					
1. Система координат: МСК - 36, зона 2					
2. Сведения о характерных точках границ объекта					
Обозначение характерных точек границ	Координаты, м		Метод определения координат характерной точки	Средняя квадратическая погрешность положения характерной точки (Mt), м	Описание обозначения точки на местности (при наличии)
	X	Y			
1	2	3	4	5	6
1	369220.22	2161779.86	Картометрический	1.00	-
2	369164.10	2161843.89	Картометрический	1.00	-
3	369062.64	2161745.73	Картометрический	1.00	-
4	369065.66	2161742.39	Картометрический	1.00	-
5	369071.46	2161736.50	Картометрический	1.00	-
6	369124.77	2161682.62	Картометрический	1.00	-
7	369211.80	2161770.28	Картометрический	1.00	-
1	369220.22	2161779.86	Картометрический	1.00	-
3. Сведения о характерных точках части (частей) границы объекта					
Обозначение характерных точек части границы	Координаты, м		Метод определения координат характерной точки	Средняя квадратическая погрешность положения характерной точки (Mt), м	Описание обозначения точки на местности (при наличии)
	X	Y			
1	2	3	4	5	6
Часть №					
-	-	-	-	-	-

Раздел 3

Сведения о местоположении измененных (уточненных) границ объекта							
1. Система координат: -							
2. Сведения о характерных точках границ объекта							
Обозначение характерных точек границ	Существующие координаты, м		Измененные (уточненные) координаты, м		Метод определения координат характерной точки	Средняя квадратическая погрешность положения характерной точки (Mt), м	Описание обозначения точки на местности (при наличии)
	X	Y	X	Y			
1	2	3	4	5	6	7	8
-	-	-	-	-	-	-	-
3.Сведения о характерных точках части (частей) границы объекта							
Часть №							
-	-	-	-	-	-	-	-

План границ объекта



Используемые условные знаки и обозначения:



границы территориальной зоны



характерная точка границ территориальной зоны

Масштаб 1:2000

Руководитель БУВО «Нормативно-проектный центр»

Подпись _____ Ю.В. Шалыгина Дата « ____ » _____ 2019 г.

Место для оттиска печати (при наличии) лица, составившего описание местоположения границ объекта

ГРАФИЧЕСКОЕ ОПИСАНИЕ МЕСТОПОЛОЖЕНИЯ ГРАНИЦ
ТЕРРИТОРИАЛЬНЫХ ЗОН, ПЕРЕЧЕНЬ КООРДИНАТ ХАРАКТЕРНЫХ
ТОЧЕК ГРАНИЦ ТЕРРИТОРИАЛЬНЫХ ЗОН, РАСПОЛОЖЕННЫХ ЗА
ГРАНИЦАМИ НАСЕЛЕННЫХ ПУНКТОВ НА ТЕРРИТОРИИ
РУССКО-БУЙЛОВСКОГО СЕЛЬСКОГО ПОСЕЛЕНИЯ

ОПИСАНИЕ МЕСТОПОЛОЖЕНИЯ ГРАНИЦ

Производственная зона - П1

(наименование объекта, местоположение границ которого описано
(далее объект))

Раздел 1

Сведения об объекте		
№ п/п	Характеристики объекта	Описание характеристик
1	2	3
1	Местоположение объекта	Воронежская область, Павловский муниципальный район, Русско-Буйловское сельское поселение
2	Площадь объекта \pm величина погрешности определения площади ($P \pm \Delta P$)	9293109 \pm 53348 м ²
3	Иные характеристики объекта	-

Раздел 2

Сведения о местоположении границ объекта					
1. Система координат: МСК - 36, зона 2					
2. Сведения о характерных точках границ объекта					
Обозначение характерных точек границ	Координаты, м		Метод определения координат характерной точки	Средняя квадратическая погрешность положения характерной точки (Mt), м	Описание обозначения точки на местности (при наличии)
	X	Y			
1	2	3	4	5	6
1	373459.90	2157875.15	Картометрический	5.00	-
2	373734.37	2158326.61	Картометрический	5.00	-
3	373922.40	2158571.67	Картометрический	5.00	-
4	373974.36	2158599.47	Картометрический	5.00	-
5	374038.05	2158584.23	Картометрический	5.00	-
6	374041.56	2158601.21	Картометрический	5.00	-
7	373876.78	2158721.76	Картометрический	5.00	-
8	374016.14	2159095.07	Картометрический	5.00	-
9	374042.30	2159191.95	Картометрический	5.00	-
10	374051.50	2159226.01	Картометрический	5.00	-
11	374013.13	2159242.93	Картометрический	5.00	-
12	373965.48	2159249.45	Картометрический	5.00	-
13	373952.74	2159259.16	Картометрический	5.00	-
14	373935.50	2159275.18	Картометрический	5.00	-
15	373936.22	2159281.12	Картометрический	5.00	-
16	373913.06	2159298.20	Картометрический	5.00	-
17	373871.52	2159352.19	Картометрический	5.00	-
18	373863.57	2159370.27	Картометрический	5.00	-
19	373826.01	2159414.77	Картометрический	5.00	-
20	373803.07	2159420.82	Картометрический	5.00	-
21	373682.69	2159448.29	Картометрический	5.00	-
22	373624.03	2159479.31	Картометрический	5.00	-
23	373603.44	2159615.91	Картометрический	5.00	-
24	373524.05	2159760.09	Картометрический	5.00	-
25	373515.89	2159773.59	Картометрический	5.00	-
26	373508.54	2159791.33	Картометрический	5.00	-
27	373510.08	2159852.80	Картометрический	5.00	-
28	373506.56	2159867.19	Картометрический	5.00	-
29	373482.96	2159903.86	Картометрический	5.00	-
30	373469.76	2159914.34	Картометрический	5.00	-
31	373448.93	2159925.60	Картометрический	5.00	-
32	373391.38	2159930.19	Картометрический	5.00	-
33	373379.47	2159936.86	Картометрический	5.00	-
34	373367.09	2159949.90	Картометрический	5.00	-

1	2	3	4	5	6
35	373337.54	2159989.91	Картометрический	5.00	-
36	373320.89	2160007.14	Картометрический	5.00	-
37	373268.67	2160028.73	Картометрический	5.00	-
38	373222.78	2160052.06	Картометрический	5.00	-
39	373195.01	2160083.19	Картометрический	5.00	-
40	373174.51	2160104.63	Картометрический	5.00	-
41	373165.02	2160108.06	Картометрический	5.00	-
42	373165.08	2160108.15	Картометрический	5.00	-
43	373173.17	2160125.39	Картометрический	5.00	-
44	373370.84	2160429.70	Картометрический	5.00	-
45	373255.87	2160510.70	Картометрический	5.00	-
46	373224.03	2160522.77	Картометрический	5.00	-
47	373079.49	2160623.91	Картометрический	5.00	-
48	372974.12	2160696.23	Картометрический	5.00	-
49	372688.61	2160897.84	Картометрический	5.00	-
50	372494.25	2161040.78	Картометрический	5.00	-
51	372235.25	2161225.25	Картометрический	5.00	-
52	372062.86	2161343.10	Картометрический	5.00	-
53	371947.60	2161436.93	Картометрический	5.00	-
54	371870.94	2161536.04	Картометрический	5.00	-
55	371811.28	2161672.27	Картометрический	5.00	-
56	371740.29	2161860.31	Картометрический	5.00	-
57	371602.83	2162220.88	Картометрический	5.00	-
58	371543.12	2162367.33	Картометрический	5.00	-
59	371456.95	2162626.79	Картометрический	5.00	-
60	371418.48	2162746.58	Картометрический	5.00	-
61	371388.07	2162816.97	Картометрический	5.00	-
62	371335.90	2162947.34	Картометрический	5.00	-
63	371307.93	2163006.63	Картометрический	5.00	-
64	371291.34	2163049.24	Картометрический	5.00	-
65	371088.38	2163086.04	Картометрический	5.00	-
66	371077.53	2163065.56	Картометрический	5.00	-
67	371077.53	2163065.55	Картометрический	5.00	-
68	371017.20	2162951.65	Картометрический	5.00	-
69	370722.04	2163032.21	Картометрический	5.00	-
70	370524.46	2163028.96	Картометрический	5.00	-
71	370448.18	2162938.08	Картометрический	5.00	-
72	370226.88	2162314.22	Картометрический	5.00	-
73	370189.02	2162253.14	Картометрический	5.00	-
74	370110.65	2162029.55	Картометрический	5.00	-
75	370019.81	2162068.98	Картометрический	5.00	-
76	369945.70	2161940.04	Картометрический	5.00	-
77	370074.21	2161883.36	Картометрический	5.00	-
78	369977.97	2161633.70	Картометрический	5.00	-
79	370036.63	2161454.27	Картометрический	5.00	-
80	370225.76	2161181.30	Картометрический	5.00	-
81	370483.73	2160875.88	Картометрический	5.00	-
82	370828.04	2160472.89	Картометрический	5.00	-

1	2	3	4	5	6
83	370828.04	2160472.89	Картометрический	5.00	-
84	370843.62	2160459.24	Картометрический	5.00	-
85	370839.29	2160453.07	Картометрический	5.00	-
86	370897.09	2160402.45	Картометрический	5.00	-
87	371072.23	2160249.09	Картометрический	5.00	-
88	371159.20	2159700.13	Картометрический	5.00	-
89	371486.37	2159125.57	Картометрический	5.00	-
90	371550.21	2159013.36	Картометрический	5.00	-
91	371656.84	2158826.19	Картометрический	5.00	-
92	371666.32	2158809.54	Картометрический	5.00	-
93	372068.89	2158102.57	Картометрический	5.00	-
94	372139.08	2159229.90	Картометрический	5.00	-
95	372144.98	2159234.53	Картометрический	5.00	-
96	372220.26	2159138.47	Картометрический	5.00	-
97	372538.08	2158788.55	Картометрический	5.00	-
98	372855.59	2158444.43	Картометрический	5.00	-
99	373020.97	2158283.20	Картометрический	5.00	-
100	373329.98	2157971.56	Картометрический	5.00	-
1	373459.90	2157875.15	Картометрический	5.00	-
101	372076.02	2151207.70	Картометрический	5.00	-
102	372035.83	2151251.26	Картометрический	5.00	-
103	371943.90	2151314.77	Картометрический	5.00	-
104	371842.32	2151358.25	Картометрический	5.00	-
105	371814.08	2151370.35	Картометрический	5.00	-
106	371780.24	2151390.59	Картометрический	5.00	-
107	371762.17	2151401.41	Картометрический	5.00	-
108	371700.08	2151449.41	Картометрический	5.00	-
109	371670.29	2151471.49	Картометрический	5.00	-
110	371643.51	2151478.97	Картометрический	5.00	-
111	371677.52	2151426.23	Картометрический	5.00	-
112	371693.44	2151352.71	Картометрический	5.00	-
113	371707.87	2151326.64	Картометрический	5.00	-
114	371748.31	2151284.09	Картометрический	5.00	-
115	371778.59	2151282.82	Картометрический	5.00	-
116	371831.50	2151270.54	Картометрический	5.00	-
117	371880.92	2151239.51	Картометрический	5.00	-
118	371954.11	2151177.22	Картометрический	5.00	-
119	371998.77	2151131.26	Картометрический	5.00	-
101	372076.02	2151207.70	Картометрический	5.00	-
120	371687.60	2151504.58	Картометрический	5.00	-
121	371687.27	2151548.63	Картометрический	5.00	-
122	371687.09	2151572.53	Картометрический	5.00	-
123	371677.69	2151598.08	Картометрический	5.00	-
124	371658.19	2151651.12	Картометрический	5.00	-
125	371642.98	2151692.46	Картометрический	5.00	-
126	371640.06	2151711.07	Картометрический	5.00	-

1	2	3	4	5	6
127	371636.74	2151732.24	Картометрический	5.00	-
128	371633.57	2151762.77	Картометрический	5.00	-
129	371633.97	2151772.90	Картометрический	5.00	-
130	371634.79	2151793.07	Картометрический	5.00	-
131	371625.45	2151815.49	Картометрический	5.00	-
132	371603.51	2151845.38	Картометрический	5.00	-
133	371578.92	2151877.37	Картометрический	5.00	-
134	371529.37	2151962.19	Картометрический	5.00	-
135	371499.36	2151983.62	Картометрический	5.00	-
136	371486.53	2151989.10	Картометрический	5.00	-
137	371482.94	2151844.93	Картометрический	5.00	-
138	371481.26	2151777.14	Картометрический	5.00	-
139	371480.84	2151723.75	Картометрический	5.00	-
140	371480.81	2151709.94	Картометрический	5.00	-
141	371483.21	2151649.41	Картометрический	5.00	-
142	371485.19	2151593.94	Картометрический	5.00	-
143	371486.03	2151576.44	Картометрический	5.00	-
144	371487.61	2151542.82	Картометрический	5.00	-
145	371490.13	2151482.82	Картометрический	5.00	-
146	371606.92	2151493.30	Картометрический	5.00	-
147	371605.46	2151507.04	Картометрический	5.00	-
148	371660.36	2151505.95	Картометрический	5.00	-
120	371687.60	2151504.58	Картометрический	5.00	-
149	372049.51	2151492.73	Картометрический	5.00	-
150	372042.87	2151568.97	Картометрический	5.00	-
151	372040.88	2151604.82	Картометрический	5.00	-
152	372032.96	2151622.44	Картометрический	5.00	-
153	371999.72	2151628.11	Картометрический	5.00	-
154	371994.33	2151691.21	Картометрический	5.00	-
155	371987.59	2151720.45	Картометрический	5.00	-
156	371982.34	2151739.02	Картометрический	5.00	-
157	371956.86	2151775.39	Картометрический	5.00	-
158	371932.89	2151809.76	Картометрический	5.00	-
159	371920.11	2151819.28	Картометрический	5.00	-
160	371880.32	2151848.92	Картометрический	5.00	-
161	371837.70	2151879.03	Картометрический	5.00	-
162	371783.10	2151910.13	Картометрический	5.00	-
163	371758.86	2151921.38	Картометрический	5.00	-
164	371669.13	2151953.41	Картометрический	5.00	-
165	371651.77	2151935.80	Картометрический	5.00	-
166	371643.73	2151918.79	Картометрический	5.00	-
167	371647.48	2151900.49	Картометрический	5.00	-
168	371690.18	2151827.85	Картометрический	5.00	-
169	371695.88	2151813.66	Картометрический	5.00	-
170	371724.60	2151742.15	Картометрический	5.00	-
171	371734.82	2151716.71	Картометрический	5.00	-
172	371758.41	2151698.91	Картометрический	5.00	-

1	2	3	4	5	6
173	371801.39	2151666.48	Картометрический	5.00	-
174	371811.88	2151658.57	Картометрический	5.00	-
175	371842.75	2151637.99	Картометрический	5.00	-
176	371866.27	2151622.31	Картометрический	5.00	-
177	371877.72	2151590.22	Картометрический	5.00	-
178	371898.81	2151531.13	Картометрический	5.00	-
179	371916.65	2151481.14	Картометрический	5.00	-
180	371934.91	2151452.12	Картометрический	5.00	-
181	371955.30	2151417.48	Картометрический	5.00	-
182	371967.34	2151416.86	Картометрический	5.00	-
183	372026.36	2151471.79	Картометрический	5.00	-
149	372049.51	2151492.73	Картометрический	5.00	-
3. Сведения о характерных точках части (частей) границы объекта					
Обозначение характерных точек части границы	Координаты, м		Метод определения координат характерной точки	Средняя квадратическая погрешность положения характерной точки (Mt), м	Описание обозначения точки на местности (при наличии)
1	X	Y	4	5	6
Часть №					
-	-	-	-	-	-

Раздел 3




Сведения о местоположении измененных (уточненных) границ объекта							
1. Система координат: -							
2. Сведения о характерных точках границ объекта							
Обозначение характерных точек границ	Существующие координаты, м		Измененные (уточненные) координаты, м		Метод определения координат характерной точки	Средняя квадратическая погрешность положения характерной точки (Mt), м	Описание обозначения точки на местности (при наличии)
	X	Y	X	Y			
1	2	3	4	5	6	7	8
-	-	-	-	-	-	-	-
3.Сведения о характерных точках части (частей) границы объекта							
Часть №							
-	-	-	-	-	-	-	-

План границ объекта

Схема расположения листов плана границ объекта



Используемые условные знаки и обозначения:

-  границы территориальной зоны
-  границы муниципального образования
-  область и номер листа плана границ объекта

Масштаб 1:50000

Руководитель БУВО «Нормативно-проектный центр»

Подпись Ю.В. Шалыгина Дата « » 2019г.

Место для оттиска печати (при наличии) лица, составившего описание местоположения границ объекта



Используемые условные знаки и обозначения:

	границы территориальной зоны
	границы муниципального образования
	характерная точка границ территориальной зоны



Используемые условные знаки и обозначения:

	границы территориальной зоны
	границы муниципального образования
	характерная точка границ территориальной зоны



Используемые условные знаки и обозначения:

- границы территориальной зоны
- границы муниципального образования
- 1 характерная точка границ территориальной зоны

Руководитель БУВО «Нормативно-проектный центр»

Подпись Ю.В.Шалыгина Дата « » 2019г.

Масштаб 1:5000

Место для оттиска печати (при наличии) лица, составившего описание местоположения границ объекта

ОПИСАНИЕ МЕСТОПОЛОЖЕНИЯ ГРАНИЦ

Производственно-коммунальная зона - П2

(наименование объекта, местоположение границ которого описано
(далее объект))

Раздел 1

Сведения об объекте		
№ п/п	Характеристики объекта	Описание характеристик
1	2	3
1	Местоположение объекта	Воронежская область, Павловский муниципальный район, Русско-Буйловское сельское поселение
2	Площадь объекта \pm величина погрешности определения площади ($P \pm \Delta P$)	3534226 \pm 32899 м ²
3	Иные характеристики объекта	-

Раздел 2

Сведения о местоположении границ объекта					
1. Система координат: МСК - 36, зона 2					
2. Сведения о характерных точках границ объекта					
Обозначение характерных точек границ	Координаты, м		Метод определения координат характерной точки	Средняя квадратическая погрешность положения характерной точки (Mt), м	Описание обозначения точки на местности (при наличии)
	X	Y			
1	2	3	4	5	6
1	373985.42	2157114.88	Картометрический	5.00	-
2	374029.51	2157205.42	Картометрический	5.00	-
3	374063.67	2157195.93	Картометрический	5.00	-
4	374160.01	2157303.78	Картометрический	5.00	-
5	374098.19	2157344.89	Картометрический	5.00	-
6	374029.28	2157391.64	Картометрический	5.00	-
7	373967.79	2157433.37	Картометрический	5.00	-
8	373951.82	2157444.43	Картометрический	5.00	-
9	373933.24	2157406.28	Картометрический	5.00	-
10	373835.13	2157204.85	Картометрический	5.00	-
11	373825.27	2157186.76	Картометрический	5.00	-
1	373985.42	2157114.88	Картометрический	5.00	-
12	373847.04	2157516.37	Картометрический	5.00	-
13	373902.20	2157709.61	Картометрический	5.00	-
14	373918.53	2157782.23	Картометрический	5.00	-
15	374124.19	2158053.86	Картометрический	5.00	-
16	374145.82	2158080.26	Картометрический	5.00	-
17	374186.58	2158141.01	Картометрический	5.00	-
18	374039.24	2158247.95	Картометрический	5.00	-
19	374197.37	2158466.12	Картометрический	5.00	-
20	374187.75	2158473.00	Картометрический	5.00	-
21	374038.05	2158584.23	Картометрический	5.00	-
22	373974.36	2158599.47	Картометрический	5.00	-
23	373922.40	2158571.67	Картометрический	5.00	-
24	373734.37	2158326.61	Картометрический	5.00	-
25	373459.90	2157875.15	Картометрический	5.00	-
26	373769.19	2157569.45	Картометрический	5.00	-
12	373847.04	2157516.37	Картометрический	5.00	-
27	371479.75	2157274.28	Картометрический	5.00	-
28	371493.50	2157282.16	Картометрический	5.00	-
29	371537.50	2157292.21	Картометрический	5.00	-
30	371616.40	2157296.86	Картометрический	5.00	-

1	2	3	4	5	6
31	371667.95	2157312.98	Картометрический	5.00	-
32	371752.91	2157365.35	Картометрический	5.00	-
33	371836.05	2157425.35	Картометрический	5.00	-
34	371874.70	2157452.33	Картометрический	5.00	-
35	371962.79	2157466.48	Картометрический	5.00	-
36	372011.82	2157480.86	Картометрический	5.00	-
37	372068.89	2158102.57	Картометрический	5.00	-
38	371666.32	2158809.54	Картометрический	5.00	-
39	371656.84	2158826.19	Картометрический	5.00	-
40	371550.21	2159013.36	Картометрический	5.00	-
41	371486.37	2159125.57	Картометрический	5.00	-
42	371159.20	2159700.13	Картометрический	5.00	-
43	371072.23	2160249.09	Картометрический	5.00	-
44	370897.09	2160402.45	Картометрический	5.00	-
45	370839.29	2160453.07	Картометрический	5.00	-
46	370826.33	2160434.60	Картометрический	5.00	-
47	370831.89	2160381.67	Картометрический	5.00	-
48	370581.14	2160310.10	Картометрический	5.00	-
49	370529.37	2159744.01	Картометрический	5.00	-
50	370403.85	2158371.67	Картометрический	5.00	-
51	370414.75	2158301.65	Картометрический	5.00	-
52	370480.86	2158293.69	Картометрический	5.00	-
53	370661.12	2158272.00	Картометрический	5.00	-
54	370671.56	2158270.64	Картометрический	5.00	-
55	370610.80	2158176.98	Картометрический	5.00	-
56	370580.46	2158133.53	Картометрический	5.00	-
57	370552.24	2158012.14	Картометрический	5.00	-
58	370543.62	2157908.90	Картометрический	5.00	-
59	371535.63	2157789.54	Картометрический	5.00	-
60	371524.56	2157702.80	Картометрический	5.00	-
61	371489.23	2157349.73	Картометрический	5.00	-
27	371479.75	2157274.28	Картометрический	5.00	-
62	370007.48	2157597.05	Картометрический	5.00	-
63	370056.59	2157628.06	Картометрический	5.00	-
64	370071.39	2157637.57	Картометрический	5.00	-
65	370084.71	2157646.01	Картометрический	5.00	-
66	370104.06	2157661.06	Картометрический	5.00	-
67	370115.39	2157671.39	Картометрический	5.00	-
68	370140.35	2157704.96	Картометрический	5.00	-
69	370166.30	2157742.71	Картометрический	5.00	-
70	370172.99	2157751.55	Картометрический	5.00	-
71	370186.68	2157758.29	Картометрический	5.00	-
72	370199.16	2157763.51	Картометрический	5.00	-
73	370212.15	2157766.79	Картометрический	5.00	-
74	370229.65	2157769.93	Картометрический	5.00	-
75	370257.54	2157781.97	Картометрический	5.00	-
76	370294.16	2157791.55	Картометрический	5.00	-

1	2	3	4	5	6
77	370334.54	2157807.25	Картометрический	5.00	-
78	370360.75	2157812.21	Картометрический	5.00	-
79	370368.73	2157824.21	Картометрический	5.00	-
80	370369.62	2157834.47	Картометрический	5.00	-
81	370364.07	2157857.57	Картометрический	5.00	-
82	370362.81	2157873.55	Картометрический	5.00	-
83	370353.34	2157896.89	Картометрический	5.00	-
84	370352.47	2157927.22	Картометрический	5.00	-
85	370356.50	2157977.87	Картометрический	5.00	-
86	370361.53	2157993.53	Картометрический	5.00	-
87	370375.30	2158005.53	Картометрический	5.00	-
88	370375.29	2158012.44	Картометрический	5.00	-
89	370428.92	2158067.00	Картометрический	5.00	-
90	370444.06	2158080.37	Картометрический	5.00	-
91	370457.76	2158095.26	Картометрический	5.00	-
92	370483.37	2158134.36	Картометрический	5.00	-
93	370433.08	2158187.48	Картометрический	5.00	-
94	370425.03	2158175.72	Картометрический	5.00	-
95	370421.62	2158162.70	Картометрический	5.00	-
96	370383.76	2158085.83	Картометрический	5.00	-
97	370342.18	2158014.87	Картометрический	5.00	-
98	370326.21	2157996.37	Картометрический	5.00	-
99	370328.32	2157986.58	Картометрический	5.00	-
100	370323.56	2157978.20	Картометрический	5.00	-
101	370316.47	2157940.56	Картометрический	5.00	-
102	370317.35	2157935.26	Картометрический	5.00	-
103	370310.26	2157922.26	Картометрический	5.00	-
104	370310.16	2157914.07	Картометрический	5.00	-
105	370297.76	2157889.10	Картометрический	5.00	-
106	370290.63	2157877.95	Картометрический	5.00	-
107	370259.69	2157856.85	Картометрический	5.00	-
108	370243.37	2157850.95	Картометрический	5.00	-
109	370235.43	2157848.18	Картометрический	5.00	-
110	370180.25	2157850.10	Картометрический	5.00	-
111	370159.62	2157847.79	Картометрический	5.00	-
112	370144.78	2157843.78	Картометрический	5.00	-
113	370127.59	2157839.75	Картометрический	5.00	-
114	370097.73	2157822.06	Картометрический	5.00	-
115	370071.10	2157800.99	Картометрический	5.00	-
116	370056.53	2157789.69	Картометрический	5.00	-
117	370044.31	2157774.02	Картометрический	5.00	-
118	370039.92	2157766.29	Картометрический	5.00	-
119	370030.43	2157758.26	Картометрический	5.00	-
120	370020.96	2157751.94	Картометрический	5.00	-
121	370005.95	2157744.12	Картометрический	5.00	-
122	370001.06	2157740.65	Картометрический	5.00	-
123	369978.11	2157730.51	Картометрический	5.00	-
124	369971.49	2157711.64	Картометрический	5.00	-

1	2	3	4	5	6
125	369970.29	2157705.75	Картометрический	5.00	-
126	369966.88	2157697.93	Картометрический	5.00	-
127	369965.26	2157694.05	Картометрический	5.00	-
128	369958.92	2157687.92	Картометрический	5.00	-
129	369945.05	2157679.11	Картометрический	5.00	-
62	370007.48	2157597.05	Картометрический	5.00	-
130	369158.14	2160311.78	Картометрический	5.00	-
131	369444.96	2160336.62	Картометрический	5.00	-
132	369422.22	2160968.53	Картометрический	5.00	-
133	369285.71	2160986.92	Картометрический	5.00	-
134	369224.42	2160901.84	Картометрический	5.00	-
135	369156.40	2160778.88	Картометрический	5.00	-
136	369040.63	2160662.73	Картометрический	5.00	-
137	368995.56	2160669.91	Картометрический	5.00	-
138	368935.82	2160751.55	Картометрический	5.00	-
139	368921.81	2160735.67	Картометрический	5.00	-
140	368918.01	2160703.91	Картометрический	5.00	-
141	368956.88	2160562.63	Картометрический	5.00	-
142	368912.17	2160407.07	Картометрический	5.00	-
143	368966.71	2160419.72	Картометрический	5.00	-
144	368980.67	2160429.13	Картометрический	5.00	-
145	368993.50	2160460.29	Картометрический	5.00	-
146	369035.69	2160448.41	Картометрический	5.00	-
147	369075.36	2160449.86	Картометрический	5.00	-
148	369123.88	2160447.64	Картометрический	5.00	-
149	369154.22	2160437.09	Картометрический	5.00	-
150	369153.69	2160422.94	Картометрический	5.00	-
151	369146.38	2160381.94	Картометрический	5.00	-
130	369158.14	2160311.78	Картометрический	5.00	-

3. Сведения о характерных точках части (частей) границы объекта

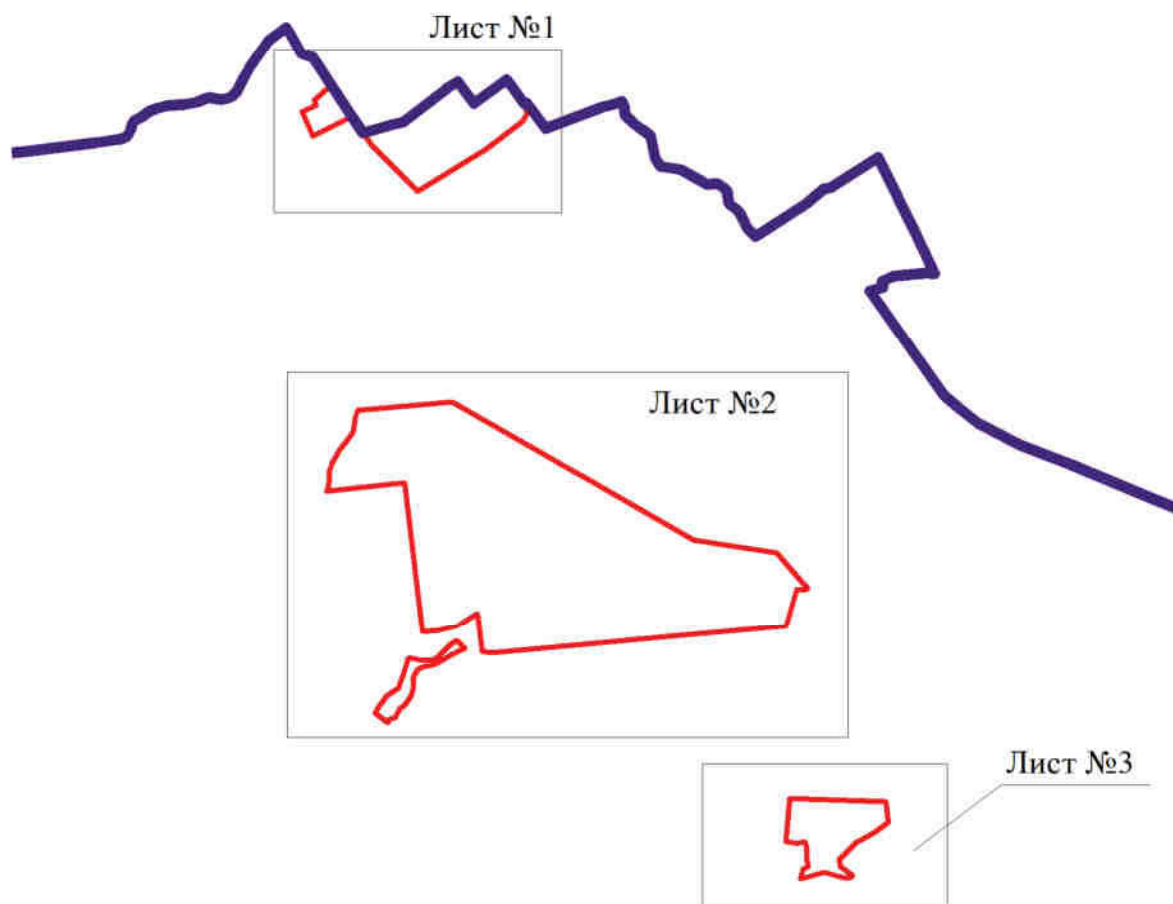
Обозначение характерных точек части границы	Координаты, м		Метод определения координат характерной точки	Средняя квадратическая погрешность положения характерной точки (Mt), м	Описание обозначения точки на местности (при наличии)
	X	Y			
1	2	3	4	5	6
Часть №					
-	-	-	-	-	-

Раздел 3

Сведения о местоположении измененных (уточненных) границ объекта							
1. Система координат: -							
2. Сведения о характерных точках границ объекта							
Обозначение характерных точек границ	Существующие координаты, м		Измененные (уточненные) координаты, м		Метод определения координат характерной точки	Средняя квадратическая погрешность положения характерной точки (Mt), м	Описание обозначения точки на местности (при наличии)
	X	Y	X	Y			
1	2	3	4	5	6	7	8
-	-	-	-	-	-	-	-
3.Сведения о характерных точках части (частей) границы объекта							
Часть №							
-	-	-	-	-	-	-	-

План границ объекта

Схема расположения листов плана границ объекта



Используемые условные знаки и обозначения:



границы территориальной зоны



границы муниципального образования



область и номер листа плана границ объекта

Масштаб 1:50000

Руководитель БУВО «Нормативно-проектный центр»

Подпись _____ Ю.В.Шалыгина Дата « ____ » _____ 2019г.

Место для оттиска печати (при наличии) лица, составившего описание местоположения границ объекта



Используемые условные знаки и обозначения:

	границы территориальной зоны
	границы муниципального образования
	характерная точка границ территориальной зоны

Руководитель БУВО «Нормативно-проектный центр»

Подпись Ю. В. Шальгина Дата « » 2019г.

Место для оттиска печати (при наличии) лица, составившего описание местоположения границ объекта

Масштаб 1:5000



Используемые условные знаки и обозначения:

— границы территориальной зоны

• 1 характерная точка границ территориальной зоны

Руководитель БУВО «Нормативно-проектный центр»

Подпись Ю.В.Шалыгина Дата « » 2019г.

Место для оттиска печати (при наличии) лица, составившего описание местоположения границ объекта

Масштаб 1:5000

ОПИСАНИЕ МЕСТОПОЛОЖЕНИЯ ГРАНИЦ

Зона улиц, дорог, инженерной и транспортной инфраструктуры - ИТ1

(наименование объекта, местоположение границ которого описано
(далее объект))

Раздел 1

Сведения об объекте		
№ п/п	Характеристики объекта	Описание характеристик
1	2	3
1	Местоположение объекта	Воронежская область, Павловский муниципальный район, Русско-Буйловское сельское поселение
2	Площадь объекта \pm величина погрешности определения площади ($P \pm \Delta P$)	1990476+/-24690 м ²
3	Иные характеристики объекта	-

Раздел 2

Сведения о местоположении границ объекта					
1. Система координат: МСК - 36, зона 2					
2. Сведения о характерных точках границ объекта					
Обозначение характерных точек границ	Координаты, м		Метод определения координат характерной точки	Средняя квадратическая погрешность положения характерной точки (Mt), м	Описание обозначения точки на местности (при наличии)
	X	Y			
1	2	3	4	5	6
1	370648.54	2150842.98	Картометрический	5.00	-
2	370659.66	2150853.94	Картометрический	5.00	-
3	370684.65	2150876.49	Картометрический	5.00	-
4	370728.29	2150914.18	Картометрический	5.00	-
5	370765.60	2150946.41	Картометрический	5.00	-
6	370801.31	2150975.93	Картометрический	5.00	-
7	370837.20	2151005.60	Картометрический	5.00	-
8	370844.76	2151007.67	Картометрический	5.00	-
9	370851.26	2151013.44	Картометрический	5.00	-
10	370853.07	2151017.86	Картометрический	5.00	-
11	370894.32	2151055.51	Картометрический	5.00	-
12	370942.58	2151096.47	Картометрический	5.00	-
13	370989.63	2151136.40	Картометрический	5.00	-
14	371027.55	2151169.75	Картометрический	5.00	-
15	371055.94	2151196.92	Картометрический	5.00	-
16	371073.96	2151214.13	Картометрический	5.00	-
17	371090.34	2151232.87	Картометрический	5.00	-
18	371107.31	2151251.05	Картометрический	5.00	-
19	371123.89	2151271.57	Картометрический	5.00	-
20	371133.16	2151288.99	Картометрический	5.00	-
21	371141.40	2151308.81	Картометрический	5.00	-
22	371150.57	2151337.15	Картометрический	5.00	-
23	371155.36	2151366.82	Картометрический	5.00	-
24	371158.06	2151394.44	Картометрический	5.00	-
25	371162.26	2151431.32	Картометрический	5.00	-
26	371164.19	2151436.59	Картометрический	5.00	-
27	371168.43	2151439.67	Картометрический	5.00	-
28	371173.59	2151440.69	Картометрический	5.00	-
29	371183.97	2151439.31	Картометрический	5.00	-
30	371185.02	2151448.49	Картометрический	5.00	-
31	371186.01	2151457.15	Картометрический	5.00	-
32	371175.43	2151459.15	Картометрический	5.00	-
33	371168.90	2151461.97	Картометрический	5.00	-
34	371173.21	2151505.43	Картометрический	5.00	-

1	2	3	4	5	6
35	371182.93	2151591.25	Картометрический	5.00	-
36	371193.16	2151681.57	Картометрический	5.00	-
37	371202.57	2151764.63	Картометрический	5.00	-
38	371212.81	2151854.91	Картометрический	5.00	-
39	371223.77	2151947.65	Картометрический	5.00	-
40	371233.60	2152030.80	Картометрический	5.00	-
41	371243.38	2152113.54	Картометрический	5.00	-
42	371253.44	2152198.68	Картометрический	5.00	-
43	371264.43	2152288.97	Картометрический	5.00	-
44	371274.93	2152375.29	Картометрический	5.00	-
45	371285.29	2152460.42	Картометрический	5.00	-
46	371295.89	2152547.50	Картометрический	5.00	-
47	371304.72	2152620.09	Картометрический	5.00	-
48	371313.56	2152692.67	Картометрический	5.00	-
49	371322.83	2152768.85	Картометрический	5.00	-
50	371332.11	2152845.04	Картометрический	5.00	-
51	371336.86	2152887.09	Картометрический	5.00	-
52	371340.52	2152919.42	Картометрический	5.00	-
53	371365.35	2152926.91	Картометрический	5.00	-
54	371364.02	2152940.07	Картометрический	5.00	-
55	371347.78	2152940.17	Картометрический	5.00	-
56	371344.80	2152941.06	Картометрический	5.00	-
57	371354.41	2153018.08	Картометрический	5.00	-
58	371364.02	2153095.13	Картометрический	5.00	-
59	371374.08	2153175.78	Картометрический	5.00	-
60	371383.97	2153255.04	Картометрический	5.00	-
61	371410.33	2153449.14	Картометрический	5.00	-
62	371423.49	2153546.04	Картометрический	5.00	-
63	371436.90	2153644.81	Картометрический	5.00	-
64	371446.97	2153713.40	Картометрический	5.00	-
65	371456.45	2153778.01	Картометрический	5.00	-
66	371466.98	2153849.78	Картометрический	5.00	-
67	371476.42	2153914.12	Картометрический	5.00	-
68	371482.31	2153954.35	Картометрический	5.00	-
69	371489.02	2154000.16	Картометрический	5.00	-
70	371495.28	2154042.88	Картометрический	5.00	-
71	371501.52	2154085.43	Картометрический	5.00	-
72	371507.66	2154127.35	Картометрический	5.00	-
73	371513.97	2154170.40	Картометрический	5.00	-
74	371520.52	2154215.16	Картометрический	5.00	-
75	371527.08	2154259.92	Картометрический	5.00	-
76	371529.40	2154276.90	Картометрический	5.00	-
77	371557.87	2154275.92	Картометрический	5.00	-
78	371867.51	2154266.36	Картометрический	5.00	-
79	372294.33	2154254.02	Картометрический	5.00	-
80	372299.12	2154275.43	Картометрический	5.00	-
81	372373.28	2154273.24	Картометрический	5.00	-
82	372377.33	2154302.74	Картометрический	5.00	-

1	2	3	4	5	6
83	372377.87	2154306.58	Картометрический	5.00	-
84	372379.04	2154313.09	Картометрический	5.00	-
85	372777.13	2154301.35	Картометрический	5.00	-
86	373253.88	2154287.29	Картометрический	5.00	-
87	373469.79	2154280.93	Картометрический	5.00	-
88	373507.86	2154280.78	Картометрический	5.00	-
89	373538.28	2154280.47	Картометрический	5.00	-
90	373578.99	2154279.33	Картометрический	5.00	-
91	373606.19	2154278.24	Картометрический	5.00	-
92	373611.12	2154313.43	Картометрический	5.00	-
93	373570.22	2154314.59	Картометрический	5.00	-
94	373170.96	2154325.75	Картометрический	5.00	-
95	372771.10	2154336.54	Картометрический	5.00	-
96	372386.30	2154348.89	Картометрический	5.00	-
97	372385.37	2154349.17	Картометрический	5.00	-
98	372371.43	2154353.33	Картометрический	5.00	-
99	372371.83	2154364.31	Картометрический	5.00	-
100	372302.29	2154366.96	Картометрический	5.00	-
101	371872.49	2154379.05	Картометрический	5.00	-
102	371567.06	2154388.88	Картометрический	5.00	-
103	371529.23	2154391.25	Картометрический	5.00	-
104	371525.78	2154441.17	Картометрический	5.00	-
105	371526.41	2154493.57	Картометрический	5.00	-
106	371540.77	2154492.59	Картометрический	5.00	-
107	371541.79	2154517.26	Картометрический	5.00	-
108	371543.54	2154538.55	Картометрический	5.00	-
109	371546.64	2154539.43	Картометрический	5.00	-
110	371554.83	2154541.92	Картометрический	5.00	-
111	371582.87	2154550.47	Картометрический	5.00	-
112	371751.04	2154591.59	Картометрический	5.00	-
113	371921.11	2154624.90	Картометрический	5.00	-
114	371920.47	2154630.28	Картометрический	5.00	-
115	371941.93	2154634.13	Картометрический	5.00	-
116	371969.82	2154636.04	Картометрический	5.00	-
117	372075.67	2154649.61	Картометрический	5.00	-
118	372135.47	2154657.20	Картометрический	5.00	-
119	372286.89	2154664.19	Картометрический	5.00	-
120	372367.41	2154667.28	Картометрический	5.00	-
121	372394.64	2154668.33	Картометрический	5.00	-
122	372584.99	2154675.68	Картометрический	5.00	-
123	372700.93	2154679.15	Картометрический	5.00	-
124	372713.43	2154677.57	Картометрический	5.00	-
125	372730.50	2154676.67	Картометрический	5.00	-
126	372879.71	2154682.43	Картометрический	5.00	-
127	372912.20	2154678.93	Картометрический	5.00	-
128	373009.62	2154682.26	Картометрический	5.00	-
129	373051.96	2154684.18	Картометрический	5.00	-
130	373113.00	2154690.14	Картометрический	5.00	-

1	2	3	4	5	6
131	373255.47	2154706.55	Картометрический	5.00	-
132	373375.86	2154722.82	Картометрический	5.00	-
133	373436.69	2154732.98	Картометрический	5.00	-
134	373575.89	2154756.72	Картометрический	5.00	-
135	373632.06	2154750.83	Картометрический	5.00	-
136	373643.63	2154748.61	Картометрический	5.00	-
137	373641.20	2154681.44	Картометрический	5.00	-
138	373641.05	2154671.03	Картометрический	5.00	-
139	373635.15	2154641.04	Картометрический	5.00	-
140	373635.57	2154627.96	Картометрический	5.00	-
141	373632.74	2154582.92	Картометрический	5.00	-
142	373627.44	2154531.37	Картометрический	5.00	-
143	373631.64	2154530.92	Картометрический	5.00	-
144	373635.63	2154530.49	Картометрический	5.00	-
145	373642.06	2154529.79	Картометрический	5.00	-
146	373646.66	2154570.66	Картометрический	5.00	-
147	373671.04	2154796.52	Картометрический	5.00	-
148	373675.25	2154835.55	Картометрический	5.00	-
149	373702.04	2155083.68	Картометрический	5.00	-
150	373698.86	2155084.79	Картометрический	5.00	-
151	373696.56	2155088.14	Картометрический	5.00	-
152	373696.55	2155088.15	Картометрический	5.00	-
153	373693.08	2155093.19	Картометрический	5.00	-
154	373686.16	2155103.25	Картометрический	5.00	-
155	373682.90	2155105.19	Картометрический	5.00	-
156	373663.40	2155109.15	Картометрический	5.00	-
157	373626.99	2155112.43	Картометрический	5.00	-
158	373576.01	2155113.62	Картометрический	5.00	-
159	373575.73	2155106.93	Картометрический	5.00	-
160	373662.98	2155099.61	Картометрический	5.00	-
161	373678.95	2155096.03	Картометрический	5.00	-
162	373686.25	2155082.37	Картометрический	5.00	-
163	373682.84	2155028.58	Картометрический	5.00	-
164	373673.78	2154994.37	Картометрический	5.00	-
165	373673.25	2154964.29	Картометрический	5.00	-
166	373667.46	2154935.08	Картометрический	5.00	-
167	373661.06	2154921.68	Картометрический	5.00	-
168	373655.39	2154893.45	Картометрический	5.00	-
169	373655.21	2154889.80	Картометрический	5.00	-
170	373656.13	2154881.31	Картометрический	5.00	-
171	373655.06	2154874.08	Картометрический	5.00	-
172	373648.07	2154874.88	Картометрический	5.00	-
173	373529.68	2154818.90	Картометрический	5.00	-
174	373369.88	2154796.42	Картометрический	5.00	-
175	373287.73	2154781.54	Картометрический	5.00	-
176	373223.16	2154773.06	Картометрический	5.00	-
177	373101.88	2154761.35	Картометрический	5.00	-
178	373100.00	2154766.49	Картометрический	5.00	-

1	2	3	4	5	6
179	373077.91	2154759.05	Картометрический	5.00	-
180	373051.70	2154756.51	Картометрический	5.00	-
181	372915.39	2154754.33	Картометрический	5.00	-
182	372767.29	2154734.43	Картометрический	5.00	-
183	372400.28	2154721.98	Картометрический	5.00	-
184	372373.59	2154721.07	Картометрический	5.00	-
185	372170.76	2154714.20	Картометрический	5.00	-
186	372027.61	2154700.95	Картометрический	5.00	-
187	371876.67	2154681.80	Картометрический	5.00	-
188	371729.85	2154653.20	Картометрический	5.00	-
189	371565.97	2154621.47	Картометрический	5.00	-
190	371562.71	2154620.56	Картометрический	5.00	-
191	371550.89	2154617.25	Картометрический	5.00	-
192	371545.59	2154615.77	Картометрический	5.00	-
193	371537.23	2154613.43	Картометрический	5.00	-
194	371525.55	2154610.17	Картометрический	5.00	-
195	371462.20	2154585.12	Картометрический	5.00	-
196	371446.82	2154579.03	Картометрический	5.00	-
197	371441.02	2154576.75	Картометрический	5.00	-
198	371325.11	2154545.08	Картометрический	5.00	-
199	371188.91	2154514.23	Картометрический	5.00	-
200	371155.76	2154509.08	Картометрический	5.00	-
201	371137.49	2154506.24	Картометрический	5.00	-
202	371137.46	2154506.25	Картометрический	5.00	-
203	371080.72	2154497.45	Картометрический	5.00	-
204	370986.45	2154489.71	Картометрический	5.00	-
205	370871.96	2154466.41	Картометрический	5.00	-
206	370701.64	2154449.84	Картометрический	5.00	-
207	370586.99	2154446.63	Картометрический	5.00	-
208	370420.20	2154449.13	Картометрический	5.00	-
209	370370.89	2154452.28	Картометрический	5.00	-
210	370342.31	2154454.11	Картометрический	5.00	-
211	370279.31	2154458.15	Картометрический	5.00	-
212	370093.61	2154481.44	Картометрический	5.00	-
213	369899.03	2154515.65	Картометрический	5.00	-
214	369722.37	2154555.75	Картометрический	5.00	-
215	369573.12	2154599.43	Картометрический	5.00	-
216	369432.21	2154652.32	Картометрический	5.00	-
217	369334.50	2154694.54	Картометрический	5.00	-
218	369240.06	2154731.50	Картометрический	5.00	-
219	369199.21	2154761.87	Картометрический	5.00	-
220	369177.58	2154770.65	Картометрический	5.00	-
221	369148.51	2154782.46	Картометрический	5.00	-
222	369063.94	2154816.80	Картометрический	5.00	-
223	369082.59	2154852.18	Картометрический	5.00	-
224	369084.46	2154855.73	Картометрический	5.00	-
225	369146.01	2154972.51	Картометрический	5.00	-
226	368940.38	2155078.21	Картометрический	5.00	-

1	2	3	4	5	6
227	368877.45	2154963.92	Картометрический	5.00	-
228	368875.52	2154960.42	Картометрический	5.00	-
229	368860.72	2154933.54	Картометрический	5.00	-
230	368782.96	2154983.78	Картометрический	5.00	-
231	368559.22	2155146.48	Картометрический	5.00	-
232	368370.43	2155289.49	Картометрический	5.00	-
233	368122.80	2155488.75	Картометрический	5.00	-
234	367952.85	2155613.96	Картометрический	5.00	-
235	367940.02	2155677.13	Картометрический	5.00	-
236	367936.44	2155679.75	Картометрический	5.00	-
237	367949.89	2155703.23	Картометрический	5.00	-
238	367971.29	2155730.55	Картометрический	5.00	-
239	367988.40	2155764.13	Картометрический	5.00	-
240	368006.51	2155793.49	Картометрический	5.00	-
241	367989.71	2155806.06	Картометрический	5.00	-
242	367963.79	2155776.20	Картометрический	5.00	-
243	367953.23	2155766.18	Картометрический	5.00	-
244	367939.44	2155754.84	Картометрический	5.00	-
245	367918.27	2155727.29	Картометрический	5.00	-
246	367898.62	2155707.47	Картометрический	5.00	-
247	367877.34	2155723.07	Картометрический	5.00	-
248	367845.39	2155736.06	Картометрический	5.00	-
249	367844.98	2155704.02	Картометрический	5.00	-
250	367836.69	2155654.62	Картометрический	5.00	-
251	367687.75	2155769.52	Картометрический	5.00	-
252	367533.15	2155888.97	Картометрический	5.00	-
253	367371.36	2156011.83	Картометрический	5.00	-
254	367259.09	2156096.88	Картометрический	5.00	-
255	367134.72	2156190.63	Картометрический	5.00	-
256	367042.86	2156259.81	Картометрический	5.00	-
257	367053.61	2156257.71	Картометрический	5.00	-
258	367070.15	2156267.10	Картометрический	5.00	-
259	367066.81	2156269.67	Картометрический	5.00	-
260	367066.69	2156269.11	Картометрический	5.00	-
261	367053.14	2156261.70	Картометрический	5.00	-
262	367044.39	2156263.52	Картометрический	5.00	-
263	366971.87	2156315.97	Картометрический	5.00	-
264	366893.23	2156372.30	Картометрический	5.00	-
265	366815.49	2156433.06	Картометрический	5.00	-
266	366742.79	2156489.50	Картометрический	5.00	-
267	366722.32	2156503.14	Картометрический	5.00	-
268	366713.23	2156500.10	Картометрический	5.00	-
269	366687.47	2156525.13	Картометрический	5.00	-
270	366685.72	2156526.83	Картометрический	5.00	-
271	366681.39	2156530.33	Картометрический	5.00	-
272	366592.73	2156626.74	Картометрический	5.00	-
273	366463.32	2156780.66	Картометрический	5.00	-
274	366394.78	2156859.88	Картометрический	5.00	-

1	2	3	4	5	6
275	366395.41	2156912.25	Картометрический	5.00	-
276	366384.58	2156925.15	Картометрический	5.00	-
277	366383.98	2156872.44	Картометрический	5.00	-
278	366267.52	2157006.85	Картометрический	5.00	-
279	365941.12	2157382.84	Картометрический	5.00	-
280	365804.00	2157541.87	Картометрический	5.00	-
281	365763.55	2157593.10	Картометрический	5.00	-
282	365563.56	2157832.67	Картометрический	5.00	-
283	365554.58	2157834.06	Картометрический	5.00	-
284	365365.69	2158041.06	Картометрический	5.00	-
285	365129.82	2158311.75	Картометрический	5.00	-
286	364907.56	2158567.66	Картометрический	5.00	-
287	364712.48	2158795.49	Картометрический	5.00	-
288	364337.64	2159213.99	Картометрический	5.00	-
289	364366.00	2159238.95	Картометрический	5.00	-
290	364366.00	2159246.32	Картометрический	5.00	-
291	364374.52	2159253.26	Картометрический	5.00	-
292	364390.32	2159267.92	Картометрический	5.00	-
293	364385.40	2159273.56	Картометрический	5.00	-
294	364382.11	2159275.27	Картометрический	5.00	-
295	364382.10	2159275.27	Картометрический	5.00	-
296	364328.41	2159303.03	Картометрический	5.00	-
297	364114.25	2159537.98	Картометрический	5.00	-
298	364114.24	2159537.99	Картометрический	5.00	-
299	364092.35	2159561.99	Картометрический	5.00	-
300	364092.28	2159561.96	Картометрический	5.00	-
301	364070.05	2159586.46	Картометрический	5.00	-
302	363979.46	2159686.56	Картометрический	5.00	-
303	363960.87	2159707.42	Картометрический	5.00	-
304	363845.90	2159837.69	Картометрический	5.00	-
305	363767.71	2159928.48	Картометрический	5.00	-
306	363686.16	2160026.80	Картометрический	5.00	-
307	363618.59	2160116.78	Картометрический	5.00	-
308	363500.68	2160235.47	Картометрический	5.00	-
309	363405.93	2160345.36	Картометрический	5.00	-
310	363311.98	2160454.43	Картометрический	5.00	-
311	363212.60	2160569.69	Картометрический	5.00	-
312	363024.00	2160788.60	Картометрический	5.00	-
313	362836.10	2161011.83	Картометрический	5.00	-
314	362797.19	2161055.48	Картометрический	5.00	-
315	362797.19	2161055.49	Картометрический	5.00	-
316	362738.38	2161121.51	Картометрический	5.00	-
317	362724.87	2161188.05	Картометрический	5.00	-
318	362716.44	2161197.69	Картометрический	5.00	-
319	362721.30	2161202.41	Картометрический	5.00	-
320	362755.47	2161239.24	Картометрический	5.00	-
321	362770.98	2161252.12	Картометрический	5.00	-
322	362774.18	2161256.53	Картометрический	5.00	-

1	2	3	4	5	6
323	362789.91	2161276.30	Картометрический	5.00	-
324	362811.17	2161299.05	Картометрический	5.00	-
325	362797.47	2161314.90	Картометрический	5.00	-
326	362771.86	2161297.27	Картометрический	5.00	-
327	362745.07	2161282.13	Картометрический	5.00	-
328	362730.46	2161268.22	Картометрический	5.00	-
329	362709.49	2161254.59	Картометрический	5.00	-
330	362683.23	2161235.65	Картометрический	5.00	-
331	362676.14	2161243.76	Картометрический	5.00	-
332	362660.58	2161255.18	Картометрический	5.00	-
333	362660.58	2161255.19	Картометрический	5.00	-
334	362567.23	2161323.75	Картометрический	5.00	-
335	362471.95	2161431.11	Картометрический	5.00	-
336	362405.65	2161513.81	Картометрический	5.00	-
337	362405.65	2161513.82	Картометрический	5.00	-
338	362399.41	2161521.61	Картометрический	5.00	-
339	362351.07	2161490.87	Картометрический	5.00	-
340	362337.93	2161506.00	Картометрический	5.00	-
341	362273.15	2161540.85	Картометрический	5.00	-
342	362215.36	2161571.95	Картометрический	5.00	-
343	362112.39	2161685.98	Картометрический	5.00	-
344	362071.74	2161731.01	Картометрический	5.00	-
345	362049.34	2161755.82	Картометрический	5.00	-
346	362040.45	2161745.02	Картометрический	5.00	-
347	362205.98	2161559.62	Картометрический	5.00	-
348	362342.85	2161400.24	Картометрический	5.00	-
349	362328.25	2161388.20	Картометрический	5.00	-
350	362380.03	2161326.58	Картометрический	5.00	-
351	362395.07	2161339.63	Картометрический	5.00	-
352	362532.75	2161182.18	Картометрический	5.00	-
353	362568.77	2161139.04	Картометрический	5.00	-
354	362555.07	2161126.49	Картометрический	5.00	-
355	362546.92	2161118.16	Картометрический	5.00	-
356	362579.86	2161079.59	Картометрический	5.00	-
357	362589.75	2161086.44	Картометрический	5.00	-
358	362603.20	2161098.38	Картометрический	5.00	-
359	362677.86	2161012.05	Картометрический	5.00	-
360	362674.33	2161008.80	Картометрический	5.00	-
361	362655.32	2160991.22	Картометрический	5.00	-
362	362660.04	2160986.93	Картометрический	5.00	-
363	362618.71	2160949.94	Картометрический	5.00	-
364	362341.21	2160692.41	Картометрический	5.00	-
365	362197.76	2160565.92	Картометрический	5.00	-
366	362058.97	2160452.55	Картометрический	5.00	-
367	361991.74	2160406.64	Картометрический	5.00	-
368	361987.98	2160405.19	Картометрический	5.00	-
369	361969.52	2160398.06	Картометрический	5.00	-
370	361987.66	2160377.60	Картометрический	5.00	-

1	2	3	4	5	6
371	361993.20	2160382.08	Картометрический	5.00	-
372	361992.17	2160383.63	Картометрический	5.00	-
373	361991.66	2160389.01	Картометрический	5.00	-
374	361993.71	2160392.24	Картометрический	5.00	-
375	362000.67	2160396.11	Картометрический	5.00	-
376	362029.64	2160415.10	Картометрический	5.00	-
377	362055.65	2160432.16	Картометрический	5.00	-
378	362091.63	2160457.76	Картометрический	5.00	-
379	362115.61	2160475.92	Картометрический	5.00	-
380	362140.59	2160496.86	Картометрический	5.00	-
381	362165.03	2160517.42	Картометрический	5.00	-
382	362202.45	2160549.62	Картометрический	5.00	-
383	362239.50	2160581.49	Картометрический	5.00	-
384	362325.88	2160655.79	Картометрический	5.00	-
385	362357.63	2160683.05	Картометрический	5.00	-
386	362384.25	2160707.31	Картометрический	5.00	-
387	362425.09	2160745.92	Картометрический	5.00	-
388	362451.11	2160770.83	Картометрический	5.00	-
389	362493.32	2160810.00	Картометрический	5.00	-
390	362534.20	2160847.92	Картометрический	5.00	-
391	362571.44	2160882.48	Картометрический	5.00	-
392	362614.11	2160922.07	Картометрический	5.00	-
393	362658.29	2160963.41	Картометрический	5.00	-
394	362680.65	2160981.77	Картометрический	5.00	-
395	362688.69	2160988.46	Картометрический	5.00	-
396	362695.06	2160992.14	Картометрический	5.00	-
397	362924.69	2160726.58	Картометрический	5.00	-
398	363252.61	2160349.13	Картометрический	5.00	-
399	363449.45	2160122.69	Картометрический	5.00	-
400	363712.28	2159821.13	Картометрический	5.00	-
401	363975.09	2159519.58	Картометрический	5.00	-
402	364040.79	2159444.19	Картометрический	5.00	-
403	364277.96	2159171.07	Картометрический	5.00	-
404	364257.88	2159145.88	Картометрический	5.00	-
405	364248.07	2159135.61	Картометрический	5.00	-
406	364271.25	2159109.14	Картометрический	5.00	-
407	364282.66	2159117.52	Картометрический	5.00	-
408	364309.84	2159134.36	Картометрический	5.00	-
409	364552.47	2158854.80	Картометрический	5.00	-
410	364519.25	2158825.82	Картометрический	5.00	-
411	364745.80	2158567.03	Картометрический	5.00	-
412	364722.87	2158543.23	Картометрический	5.00	-
413	364679.51	2158503.67	Картометрический	5.00	-
414	364664.61	2158494.50	Картометрический	5.00	-
415	364648.34	2158480.72	Картометрический	5.00	-
416	364613.09	2158447.80	Картометрический	5.00	-
417	364588.41	2158420.91	Картометрический	5.00	-
418	364573.59	2158413.05	Картометрический	5.00	-

1	2	3	4	5	6
419	364549.84	2158392.42	Картометрический	5.00	-
420	364529.84	2158375.70	Картометрический	5.00	-
421	364508.81	2158359.34	Картометрический	5.00	-
422	364493.04	2158348.09	Картометрический	5.00	-
423	364468.81	2158332.55	Картометрический	5.00	-
424	364446.39	2158319.70	Картометрический	5.00	-
425	364419.87	2158306.09	Картометрический	5.00	-
426	364396.11	2158295.03	Картометрический	5.00	-
427	364342.52	2158274.26	Картометрический	5.00	-
428	364319.53	2158267.55	Картометрический	5.00	-
429	364291.37	2158260.25	Картометрический	5.00	-
430	364256.15	2158252.29	Картометрический	5.00	-
431	364208.87	2158242.70	Картометрический	5.00	-
432	364189.26	2158238.86	Картометрический	5.00	-
433	364130.60	2158227.98	Картометрический	5.00	-
434	364043.90	2158211.23	Картометрический	5.00	-
435	364049.16	2158205.11	Картометрический	5.00	-
436	364012.02	2158198.46	Картометрический	5.00	-
437	363935.05	2158183.95	Картометрический	5.00	-
438	363856.76	2158167.95	Картометрический	5.00	-
439	363817.24	2158161.54	Картометрический	5.00	-
440	363768.15	2158151.42	Картометрический	5.00	-
441	363738.81	2158145.33	Картометрический	5.00	-
442	363706.10	2158139.18	Картометрический	5.00	-
443	363674.50	2158133.42	Картометрический	5.00	-
444	363652.27	2158128.94	Картометрический	5.00	-
445	363623.41	2158122.02	Картометрический	5.00	-
446	363597.61	2158114.46	Картометрический	5.00	-
447	363571.25	2158105.74	Картометрический	5.00	-
448	363551.88	2158098.73	Картометрический	5.00	-
449	363520.89	2158086.38	Картометрический	5.00	-
450	363497.80	2158075.78	Картометрический	5.00	-
451	363477.39	2158064.92	Картометрический	5.00	-
452	363461.54	2158055.31	Картометрический	5.00	-
453	363432.06	2158036.00	Картометрический	5.00	-
454	363409.48	2158020.69	Картометрический	5.00	-
455	363384.58	2158004.71	Картометрический	5.00	-
456	363369.15	2157995.40	Картометрический	5.00	-
457	363245.31	2157971.09	Картометрический	5.00	-
458	363260.89	2157926.35	Картометрический	5.00	-
459	363270.90	2157897.59	Картометрический	5.00	-
460	363300.66	2157915.22	Картометрический	5.00	-
461	363333.00	2157935.03	Картометрический	5.00	-
462	363366.93	2157956.32	Картометрический	5.00	-
463	363392.03	2157972.83	Картометрический	5.00	-
464	363417.10	2157989.37	Картометрический	5.00	-
465	363429.74	2157997.79	Картометрический	5.00	-
466	363452.59	2158011.78	Картометрический	5.00	-

1	2	3	4	5	6
467	363471.92	2158022.76	Картометрический	5.00	-
468	364058.75	2158144.07	Картометрический	5.00	-
469	364052.67	2158174.58	Картометрический	5.00	-
470	364072.06	2158178.44	Картометрический	5.00	-
471	364077.32	2158172.32	Картометрический	5.00	-
472	364139.00	2158184.30	Картометрический	5.00	-
473	364177.88	2158192.01	Картометрический	5.00	-
474	364217.08	2158199.39	Картометрический	5.00	-
475	364260.27	2158206.41	Картометрический	5.00	-
476	364297.30	2158213.15	Картометрический	5.00	-
477	364327.35	2158220.33	Картометрический	5.00	-
478	364351.33	2158227.14	Картометрический	5.00	-
479	364381.43	2158237.89	Картометрический	5.00	-
480	364410.22	2158249.09	Картометрический	5.00	-
481	364439.24	2158261.05	Картометрический	5.00	-
482	364466.48	2158275.03	Картометрический	5.00	-
483	364494.96	2158291.65	Картометрический	5.00	-
484	364520.53	2158308.09	Картометрический	5.00	-
485	364537.57	2158320.16	Картометрический	5.00	-
486	364559.48	2158336.66	Картометрический	5.00	-
487	364581.64	2158354.26	Картометрический	5.00	-
488	364606.41	2158375.25	Картометрический	5.00	-
489	364618.13	2158392.36	Картометрический	5.00	-
490	364650.57	2158413.22	Картометрический	5.00	-
491	364704.12	2158458.80	Картометрический	5.00	-
492	364757.27	2158504.36	Картометрический	5.00	-
493	364782.25	2158525.39	Картометрический	5.00	-
494	364952.91	2158330.44	Картометрический	5.00	-
495	364999.77	2158340.29	Картометрический	5.00	-
496	365024.21	2158312.22	Картометрический	5.00	-
497	365287.94	2158009.68	Картометрический	5.00	-
498	365617.06	2157633.62	Картометрический	5.00	-
499	365738.07	2157496.35	Картометрический	5.00	-
500	365881.19	2157334.01	Картометрический	5.00	-
501	366205.91	2156953.35	Картометрический	5.00	-
502	366403.23	2156726.54	Картометрический	5.00	-
503	366533.64	2156574.58	Картометрический	5.00	-
504	366627.59	2156471.86	Картометрический	5.00	-
505	366666.95	2156434.78	Картометрический	5.00	-
506	366683.77	2156421.15	Картометрический	5.00	-
507	366831.52	2156300.14	Картометрический	5.00	-
508	367001.25	2156173.88	Картометрический	5.00	-
509	367200.00	2156021.92	Картометрический	5.00	-
510	367190.55	2156009.93	Картометрический	5.00	-
511	367307.59	2155921.57	Картометрический	5.00	-
512	367461.78	2155805.45	Картометрический	5.00	-
513	367625.21	2155682.40	Картометрический	5.00	-
514	367776.71	2155568.20	Картометрический	5.00	-

1	2	3	4	5	6
515	367786.09	2155561.14	Картометрический	5.00	-
516	367781.48	2155552.64	Картометрический	5.00	-
517	367755.98	2155509.07	Картометрический	5.00	-
518	367743.26	2155494.51	Картометрический	5.00	-
519	367736.69	2155480.88	Картометрический	5.00	-
520	367714.27	2155443.42	Картометрический	5.00	-
521	367730.97	2155430.74	Картометрический	5.00	-
522	367764.98	2155466.00	Картометрический	5.00	-
523	367772.33	2155472.34	Картометрический	5.00	-
524	367785.25	2155490.74	Картометрический	5.00	-
525	367824.72	2155532.06	Картометрический	5.00	-
526	367997.43	2155402.08	Картометрический	5.00	-
527	368013.58	2155399.77	Картометрический	5.00	-
528	368422.24	2155086.23	Картометрический	5.00	-
529	368742.68	2154846.37	Картометрический	5.00	-
530	368914.97	2154734.58	Картометрический	5.00	-
531	369110.87	2154628.22	Картометрический	5.00	-
532	369219.39	2154577.48	Картометрический	5.00	-
533	369233.28	2154609.51	Картометрический	5.00	-
534	369340.70	2154566.23	Картометрический	5.00	-
535	369386.84	2154546.96	Картометрический	5.00	-
536	369496.81	2154509.19	Картометрический	5.00	-
537	369556.82	2154478.22	Картометрический	5.00	-
538	369562.92	2154473.30	Картометрический	5.00	-
539	369572.60	2154470.50	Картометрический	5.00	-
540	369549.61	2154464.67	Картометрический	5.00	-
541	369422.43	2154422.37	Картометрический	5.00	-
542	369344.05	2154376.86	Картометрический	5.00	-
543	369679.27	2154367.02	Картометрический	5.00	-
544	369856.62	2154355.62	Картометрический	5.00	-
545	369967.11	2154378.74	Картометрический	5.00	-
546	370032.73	2154368.69	Картометрический	5.00	-
547	370168.33	2154354.04	Картометрический	5.00	-
548	370370.00	2154340.76	Картометрический	5.00	-
549	370368.24	2154313.03	Картометрический	5.00	-
550	370769.27	2154300.01	Картометрический	5.00	-
551	370970.32	2154293.49	Картометрический	5.00	-
552	371270.69	2154285.93	Картометрический	5.00	-
553	371507.24	2154277.67	Картометрический	5.00	-
554	371504.38	2154260.37	Картометрический	5.00	-
555	371496.78	2154209.35	Картометрический	5.00	-
556	371491.66	2154175.00	Картометрический	5.00	-
557	371485.08	2154130.82	Картометрический	5.00	-
558	371479.17	2154091.14	Картометрический	5.00	-
559	371466.95	2154009.10	Картометрический	5.00	-
560	371460.66	2153966.89	Картометрический	5.00	-
561	371453.18	2153916.67	Картометрический	5.00	-
562	371444.10	2153855.21	Картометрический	5.00	-

1	2	3	4	5	6
563	371433.04	2153780.28	Картометрический	5.00	-
564	371424.18	2153720.34	Картометрический	5.00	-
565	371413.75	2153649.69	Картометрический	5.00	-
566	371400.65	2153551.27	Картометрический	5.00	-
567	371386.99	2153448.55	Картометрический	5.00	-
568	371374.24	2153352.80	Картометрический	5.00	-
569	371361.50	2153257.05	Картометрический	5.00	-
570	371351.72	2153182.03	Картометрический	5.00	-
571	371341.19	2153101.21	Картометрический	5.00	-
572	371331.37	2153025.90	Картометрический	5.00	-
573	371321.15	2152947.53	Картометрический	5.00	-
574	371319.60	2152944.54	Картометрический	5.00	-
575	371311.49	2152945.41	Картометрический	5.00	-
576	371308.51	2152932.41	Картометрический	5.00	-
577	371316.87	2152931.00	Картометрический	5.00	-
578	371319.00	2152925.95	Картометрический	5.00	-
579	371313.61	2152890.76	Картометрический	5.00	-
580	371307.30	2152843.60	Картометрический	5.00	-
581	371297.97	2152768.75	Картометрический	5.00	-
582	371289.98	2152700.38	Картометрический	5.00	-
583	371281.55	2152628.22	Картометрический	5.00	-
584	371272.30	2152549.09	Картометрический	5.00	-
585	371262.80	2152465.77	Картометрический	5.00	-
586	371253.21	2152381.76	Картометрический	5.00	-
587	371242.91	2152291.40	Картометрический	5.00	-
588	371232.75	2152202.38	Картометрический	5.00	-
589	371222.47	2152116.32	Картометрический	5.00	-
590	371212.65	2152035.03	Картометрический	5.00	-
591	371202.61	2151951.98	Картометрический	5.00	-
592	371191.05	2151856.28	Картометрический	5.00	-
593	371180.36	2151767.92	Картометрический	5.00	-
594	371170.05	2151682.63	Картометрический	5.00	-
595	371159.35	2151594.05	Картометрический	5.00	-
596	371148.96	2151508.11	Картометрический	5.00	-
597	371145.23	2151476.94	Картометрический	5.00	-
598	371140.24	2151435.27	Картометрический	5.00	-
599	371135.94	2151399.57	Картометрический	5.00	-
600	371131.26	2151367.38	Картометрический	5.00	-
601	371126.35	2151340.30	Картометрический	5.00	-
602	371119.69	2151315.71	Картометрический	5.00	-
603	371112.57	2151300.48	Картометрический	5.00	-
604	371102.80	2151284.39	Картометрический	5.00	-
605	371088.39	2151265.06	Картометрический	5.00	-
606	371074.30	2151247.81	Картометрический	5.00	-
607	371056.62	2151228.29	Картометрический	5.00	-
608	371040.17	2151210.97	Картометрический	5.00	-
609	371007.84	2151183.15	Картометрический	5.00	-
610	370976.27	2151153.57	Картометрический	5.00	-

1	2	3	4	5	6
611	370931.86	2151115.44	Картометрический	5.00	-
612	370883.32	2151073.76	Картометрический	5.00	-
613	370867.71	2151061.31	Картометрический	5.00	-
614	370860.25	2151057.97	Картометрический	5.00	-
615	370851.48	2151049.39	Картометрический	5.00	-
616	370847.15	2151043.09	Картометрический	5.00	-
617	370800.94	2151004.83	Картометрический	5.00	-
618	370750.13	2150962.79	Картометрический	5.00	-
619	370707.87	2150926.06	Картометрический	5.00	-
620	370672.08	2150894.97	Картометрический	5.00	-
621	370645.65	2150871.12	Картометрический	5.00	-
622	370626.88	2150853.33	Картометрический	5.00	-
1	370648.54	2150842.98	Картометрический	5.00	-
623	371447.99	2154395.98	Картометрический	5.00	-
624	371453.90	2154445.99	Картометрический	5.00	-
625	371460.09	2154498.48	Картометрический	5.00	-
626	371460.99	2154515.26	Картометрический	5.00	-
627	371443.83	2154510.42	Картометрический	5.00	-
628	371438.60	2154508.94	Картометрический	5.00	-
629	371302.75	2154473.58	Картометрический	5.00	-
630	371192.26	2154449.72	Картометрический	5.00	-
631	371142.33	2154439.37	Картометрический	5.00	-
632	371131.88	2154437.20	Картометрический	5.00	-
633	371058.74	2154422.03	Картометрический	5.00	-
634	371019.75	2154419.22	Картометрический	5.00	-
635	370913.92	2154411.27	Картометрический	5.00	-
636	370907.85	2154410.66	Картометрический	5.00	-
637	370973.96	2154408.54	Картометрический	5.00	-
638	371271.45	2154400.98	Картометрический	5.00	-
623	371447.99	2154395.98	Картометрический	5.00	-
639	368569.64	2161677.99	Картометрический	5.00	-
640	368614.34	2161718.01	Картометрический	5.00	-
641	368592.70	2161742.20	Картометрический	5.00	-
642	368547.98	2161702.19	Картометрический	5.00	-
639	368569.64	2161677.99	Картометрический	5.00	-

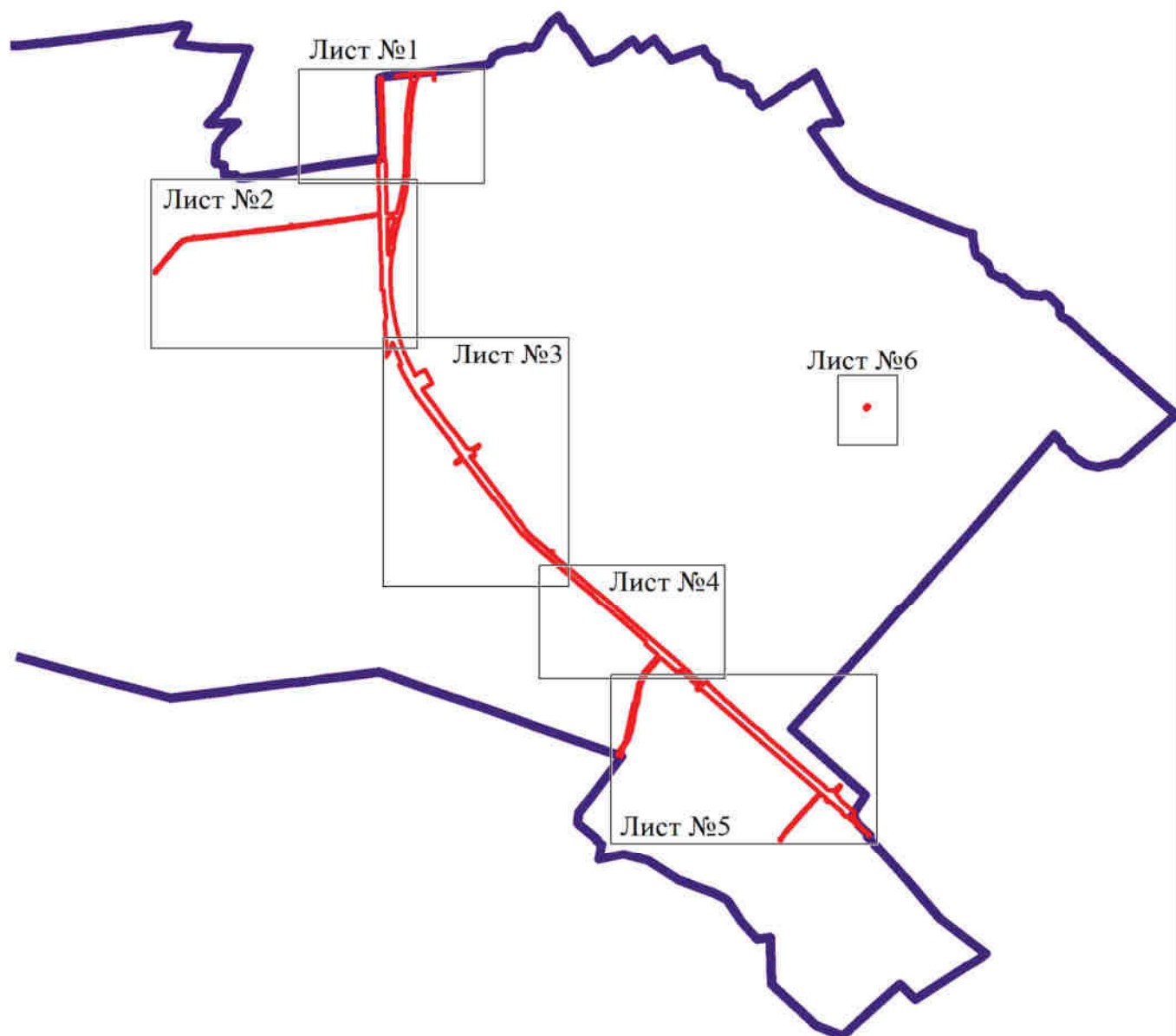
3. Сведения о характерных точках части (частей) границы объекта					
Обозначение характерных точек части границы	Координаты, м		Метод определения координат характерной точки	Средняя квадратическая погрешность положения характерной точки (Mt), м	Описание обозначения точки на местности (при наличии)
	X	Y			
1	2	3	4	5	6
Часть №					
-	-	-	-	-	-

Раздел 3

Сведения о местоположении измененных (уточненных) границ объекта							
1. Система координат: -							
2. Сведения о характерных точках границ объекта							
Обозначение характерных точек границ	Существующие координаты, м		Измененные (уточненные) координаты, м		Метод определения координат характерной точки	Средняя квадратическая погрешность положения характерной точки (Mt), м	Описание обозначения точки на местности (при наличии)
	X	Y	X	Y			
1	2	3	4	5	6	7	8
-	-	-	-	-	-	-	-
3.Сведения о характерных точках части (частей) границы объекта							
Часть №							
-	-	-	-	-	-	-	-

План границ объекта

Схема расположения листов плана границ объекта



Используемые условные знаки и обозначения:



границы территориальной зоны

границы муниципального образования

Лист №1

область и номер листа плана границ объекта

Масштаб 1:100000

Руководитель БУВО «Нормативно-проектный центр»

Подпись _____ Ю.В.Шалыгина Дата « ____ » _____ 2019г.

Место для оттиска печати (при наличии) лица, составившего описание местоположения границ объекта



Используемые условные знаки и обозначения:

- границы территориальной зоны
- границы муниципального образования
- характерная точка границы территориальной зоны
- 1

Руководитель БУВО «Нормативно-проектный центр»
Подпись: Ю.В. Шалыгина Дата: «___» _____ 2019г.

Место для отписки печати (при наличии) лица составившего описание местоположения границ объекта

Масштаб 1:5000



Исполнение условных знаков и обозначений

- границы территориальной зоны
- существующая граница территориальной зоны
- —



Исключенные условия знака и обозначения:

- границы территориальной зоны
- характерная точка границ территориальной зоны

Масштаб 1:2000

Руководитель КУВО «Нормативно-проектный центр»
Подпись: Ю.В. Шалгина Дата: «___» _____ 2019г.
Место для отрисовки печати (при наличии) и/или составления окончательного экземпляра плана границ объекта




границы территориальной зоны

• ☐ возрастная точка грани территории и зоны

Подпись _____ Ю В Шалыгина Дата « _____» _____ 20__ г.

Место для оттиска печати (при наличии) листа, соответствующего описанию местоположения границ объекта



Использовать усвоенные знания и умения в общении.

- 1

Macmillan 1-800-



Используемые условные знаки и обозначения:



границы территориальной зоны



характерная точка границ территориальной зоны

Масштаб 1:5000

Руководитель БУВО «Нормативно-проектный центр»

Подпись _____ Ю.В.Шалыгина Дата « ____ » _____ 2019г.

Место для оттиска печати (при наличии) лица, составившего описание местоположения границ объекта

ОПИСАНИЕ МЕСТОПОЛОЖЕНИЯ ГРАНИЦ

Зона сельскохозяйственного производства - СХ2

(наименование объекта, местоположение границ которого описано
(далее объект))

Раздел 1

Сведения об объекте		
№ п/п	Характеристики объекта	Описание характеристик
1	2	3
1	Местоположение объекта	Воронежская область, Павловский муниципальный район, Русско-Буйловское сельское поселение
2	Площадь объекта \pm величина погрешности определения площади ($P \pm \Delta P$)	12660 \pm 1969 м ²
3	Иные характеристики объекта	-

Раздел 2

Сведения о местоположении границ объекта					
1. Система координат: МСК - 36, зона 2					
2. Сведения о характерных точках границ объекта					
Обозначение характерных точек границ	Координаты, м		Метод определения координат характерной точки	Средняя квадратическая погрешность положения характерной точки (Mt), м	Описание обозначения точки на местности (при наличии)
	X	Y			
1	2	3	4	5	6
1	367192.45	2148016.72	Картометрический	5.00	-
2	367198.24	2148020.65	Картометрический	5.00	-
3	367181.64	2148045.14	Картометрический	5.00	-
4	367163.01	2148072.63	Картометрический	5.00	-
5	367168.68	2148076.47	Картометрический	5.00	-
6	367161.39	2148087.23	Картометрический	5.00	-
7	367155.73	2148083.40	Картометрический	5.00	-
8	367111.75	2148148.42	Картометрический	5.00	-
9	367106.71	2148155.87	Картометрический	5.00	-
10	367024.35	2148095.01	Картометрический	5.00	-
11	367076.93	2148036.35	Картометрический	5.00	-
12	367075.86	2148033.54	Картометрический	5.00	-
13	367108.56	2147997.92	Картометрический	5.00	-
14	367175.85	2148041.21	Картометрический	5.00	-
1	367192.45	2148016.72	Картометрический	5.00	-
3. Сведения о характерных точках части (частей) границы объекта					
Обозначение характерных точек части границы	Координаты, м		Метод определения координат характерной точки	Средняя квадратическая погрешность положения характерной точки (Mt), м	Описание обозначения точки на местности (при наличии)
	X	Y			
1	2	3	4	5	6
Часть №					
-	-	-	-	-	-

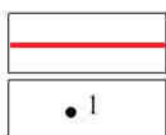
Раздел 3

Сведения о местоположении измененных (уточненных) границ объекта							
1. Система координат: -							
2. Сведения о характерных точках границ объекта							
Обозначение характерных точек границ	Существующие координаты, м		Измененные (уточненные) координаты, м		Метод определения координат характерной точки	Средняя квадратическая погрешность положения характерной точки (Mt), м	Описание обозначения точки на местности (при наличии)
	X	Y	X	Y			
1	2	3	4	5	6	7	8
-	-	-	-	-	-	-	-
3.Сведения о характерных точках части (частей) границы объекта							
Часть №							
-	-	-	-	-	-	-	-

План границ объекта



Используемые условные знаки и обозначения:



границы территориальной зоны

характерная точка границ территориальной зоны

Масштаб 1:2000

Руководитель БУВО «Нормативно-проектный центр»

Подпись _____ Ю.В.Шалыгина Дата « ____ » _____ 2019г.

Место для оттиска печати (при наличии) лица, составившего описание местоположения границ объекта

ОПИСАНИЕ МЕСТОПОЛОЖЕНИЯ ГРАНИЦ

Зоны ритуальных объектов - СН1

(наименование объекта, местоположение границ которого описано
(далее объект))

Раздел 1

Сведения об объекте		
№ п/п	Характеристики объекта	Описание характеристик
1	2	3
1	Местоположение объекта	Воронежская область, Павловский муниципальный район, Русско-Буйловское сельское поселение
2	Площадь объекта \pm величина погрешности определения площади ($P \pm \Delta P$)	13199 \pm 2014 м ²
3	Иные характеристики объекта	-

Раздел 2

Сведения о местоположении границ объекта					
1. Система координат: МСК - 36, зона 2					
2. Сведения о характерных точках границ объекта					
Обозначение характерных точек границ	Координаты, м		Метод определения координат характерной точки	Средняя квадратическая погрешность положения характерной точки (Mt), м	Описание обозначения точки на местности (при наличии)
	X	Y			
1	2	3	4	5	6
1	369433.17	2162357.62	Картометрический	5.00	-
2	369479.90	2162398.25	Картометрический	5.00	-
3	369345.44	2162578.64	Картометрический	5.00	-
4	369305.87	2162545.39	Картометрический	5.00	-
5	369340.33	2162503.87	Картометрический	5.00	-
6	369340.11	2162482.31	Картометрический	5.00	-
1	369433.17	2162357.62	Картометрический	5.00	-
3. Сведения о характерных точках части (частей) границы объекта					
Обозначение характерных точек части границы	Координаты, м		Метод определения координат характерной точки	Средняя квадратическая погрешность положения характерной точки (Mt), м	Описание обозначения точки на местности (при наличии)
	X	Y			
1	2	3	4	5	6
Часть №					
-	-	-	-	-	-

Раздел 3

Сведения о местоположении измененных (уточненных) границ объекта							
1. Система координат: -							
2. Сведения о характерных точках границ объекта							
Обозначение характерных точек границ	Существующие координаты, м		Измененные (уточненные) координаты, м		Метод определения координат характерной точки	Средняя квадратическая погрешность положения характерной точки (Mt), м	Описание обозначения точки на местности (при наличии)
	X	Y	X	Y			
1	2	3	4	5	6	7	8
-	-	-	-	-	-	-	-
3.Сведения о характерных точках части (частей) границы объекта							
Часть №							
-	-	-	-	-	-	-	-


План границ объекта



Используемые условные знаки и обозначения:



границы территориальной зоны



характерная точка границ территориальной зоны

Масштаб 1:2000

Руководитель БУВО «Нормативно-проектный центр»

Подпись _____ Ю.В.Шалыгина Дата « ____ » _____ 2019г.

Место для оттиска печати (при наличии) лица, составившего описание местоположения границ объекта

ОПИСАНИЕ МЕСТОПОЛОЖЕНИЯ ГРАНИЦ

Зона обработки, утилизации, обезвреживания, размещения твердых коммунальных отходов - СН2

(наименование объекта, местоположение границ которого описано
(далее объект))

Раздел 1

Сведения об объекте		
№ п/п	Характеристики объекта	Описание характеристик
1	2	3
1	Местоположение объекта	Воронежская область, Павловский муниципальный район, Русско - Буйловское сельское поселение
2	Площадь объекта \pm величина погрешности определения площади ($P \pm \Delta P$)	125067 \pm 6189 м ²
3	Иные характеристики объекта	-

Раздел 2

Сведения о местоположении границ объекта					
1. Система координат: МСК - 36, зона 2					
2. Сведения о характерных точках границ объекта					
Обозначение характерных точек границ	Координаты, м		Метод определения координат характерной точки	Средняя квадратическая погрешность положения характерной точки (Mt), м	Описание обозначения точки на местности (при наличии)
	X	Y			
1	2	3	4	5	6
1	373696.55	2155088.15	Картометрический	5.00	-
2	373698.05	2155101.92	Картометрический	5.00	-
3	373695.91	2155107.66	Картометрический	5.00	-
4	373689.93	2155113.64	Картометрический	5.00	-
5	373684.99	2155116.30	Картометрический	5.00	-
6	373559.02	2155123.61	Картометрический	5.00	-
7	373521.96	2155133.47	Картометрический	5.00	-
8	373502.42	2155160.25	Картометрический	5.00	-
9	373494.98	2155178.60	Картометрический	5.00	-
10	373446.53	2155332.71	Картометрический	5.00	-
11	373445.14	2155333.95	Картометрический	5.00	-
12	373406.78	2155486.06	Картометрический	5.00	-
13	373429.83	2155586.86	Картометрический	5.00	-
14	373451.33	2155653.36	Картометрический	5.00	-
15	373394.53	2155701.49	Картометрический	5.00	-
16	373358.03	2155644.61	Картометрический	5.00	-
17	373328.10	2155586.89	Картометрический	5.00	-
18	373290.89	2155559.86	Картометрический	5.00	-
19	373209.33	2155576.74	Картометрический	5.00	-
20	373180.81	2155548.59	Картометрический	5.00	-
21	373224.88	2155525.01	Картометрический	5.00	-
22	373228.87	2155481.00	Картометрический	5.00	-
23	373208.24	2155423.15	Картометрический	5.00	-
24	373211.47	2155394.61	Картометрический	5.00	-
25	373262.08	2155382.39	Картометрический	5.00	-
26	373301.02	2155321.83	Картометрический	5.00	-
27	373372.47	2155252.02	Картометрический	5.00	-
28	373379.76	2155222.01	Картометрический	5.00	-
29	373377.82	2155025.63	Картометрический	5.00	-
30	373257.86	2154890.67	Картометрический	5.00	-
31	373283.13	2154863.84	Картометрический	5.00	-
32	373411.89	2154975.22	Картометрический	5.00	-
33	373467.39	2155013.66	Картометрический	5.00	-
34	373504.96	2155046.65	Картометрический	5.00	-

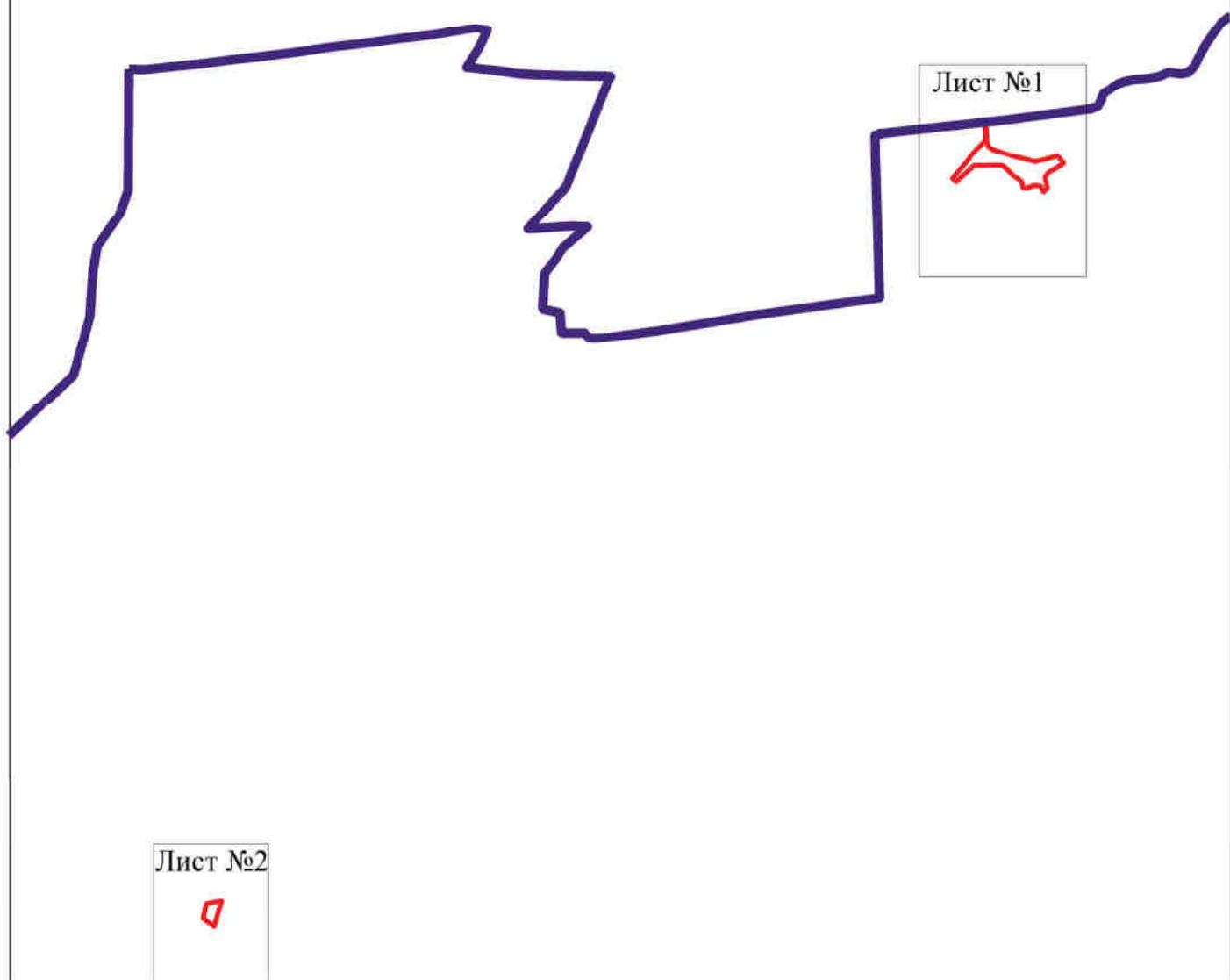
1	2	3	4	5	6
35	373520.96	2155066.73	Картометрический	5.00	-
36	373554.45	2155099.16	Картометрический	5.00	-
37	373576.01	2155113.62	Картометрический	5.00	-
38	373626.99	2155112.43	Картометрический	5.00	-
39	373663.40	2155109.15	Картометрический	5.00	-
40	373682.90	2155105.19	Картометрический	5.00	-
41	373686.16	2155103.25	Картометрический	5.00	-
42	373693.08	2155093.19	Картометрический	5.00	-
1	373696.55	2155088.15	Картометрический	5.00	-
43	367815.83	2149243.94	Картометрический	5.00	-
44	367834.04	2149357.97	Картометрический	5.00	-
45	367639.06	2149301.17	Картометрический	5.00	-
46	367700.26	2149217.26	Картометрический	5.00	-
43	367815.83	2149243.94	Картометрический	5.00	-
3. Сведения о характерных точках части (частей) границы объекта					
Обозначение характерных точек части границы	Координаты, м		Метод определения координат характерной точки	Средняя квадратическая погрешность положения характерной точки (Mt), м	Описание обозначения точки на местности (при наличии)
	X	Y			
1	2	3	4	5	6
Часть №					
-	-	-	-	-	-

Раздел 3

Сведения о местоположении измененных (уточненных) границ объекта							
1. Система координат: -							
2. Сведения о характерных точках границ объекта							
Обозначение характерных точек границ	Существующие координаты, м		Измененные (уточненные) координаты, м		Метод определения координат характерной точки	Средняя квадратическая погрешность положения характерной точки (Mt), м	Описание обозначения точки на местности (при наличии)
	X	Y	X	Y			
1	2	3	4	5	6	7	8
-	-	-	-	-	-	-	-
3.Сведения о характерных точках части (частей) границы объекта							
Часть №							
-	-	-	-	-	-	-	-

План границ объекта

Схема расположения листов плана границ объекта



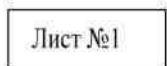
Используемые условные знаки и обозначения:



границы территориальной зоны



границы муниципального образования



область и номер листа плана границ объекта

Масштаб 1:50000




Руководитель БУВО «Нормативно-проектный центр»

Подпись _____ Ю.В.Шалыгина Дата « ____ » _____ 2019г.

Место для оттиска печати (при наличии) лица, составившего описание местоположения границ объекта



Используемые условные знаки и обозначения:

	границы территориальной зоны
	границы муниципального образования
	характерная точка границ территориальной зоны

Масштаб 1:5000

Руководитель БУВО «Нормативно-проектный центр»

Подпись _____ Ю.В.Шалыгина Дата « ____ » _____ 2019г.

Место для оттиска печати (при наличии) лица, составившего описание местоположения границ объекта

План границ объекта

Лист №2



Используемые условные знаки и обозначения:



границы территориальной зоны



характерная точка границ территориальной зоны

Масштаб 1:5000

Руководитель БУВО «Нормативно-проектный центр»

Подпись _____ Ю.В.Шалыгина Дата « ____ » _____ 2019г.

Место для оттиска печати (при наличии) лица, составившего описание местоположения границ объекта