

Приложение №1  
к правилам землепользования и застройки  
Русско-Буйловского сельского поселения  
Павловского муниципального района  
Воронежской области

СВЕДЕНИЯ О ГРАНИЦАХ ТЕРРИТОРИАЛЬНЫХ ЗОН,  
СОДЕРЖАЩИЕ ГРАФИЧЕСКОЕ ОПИСАНИЕ МЕСТОПОЛОЖЕНИЯ  
ГРАНИЦ ТЕРРИТОРИАЛЬНЫХ ЗОН, ПЕРЕЧЕНЬ КООРДИНАТ  
ХАРАКТЕРНЫХ ТОЧЕК ГРАНИЦ ТЕРРИТОРИАЛЬНЫХ ЗОН  
СЕЛА РУССКАЯ БУЙЛОВКА

## ОПИСАНИЕ МЕСТОПОЛОЖЕНИЯ ГРАНИЦ

Зона застройки индивидуальными жилыми домами - Ж1

---

(наименование объекта, местоположение границ которого описано  
(далее - объект)

## Раздел 1

Сведения об объекте		
№ п/п	Характеристики объекта	Описание характеристик
1	2	3
1	Местоположение объекта	Воронежская область, Павловский муниципальный район, Русско-Буйловское сельское поселение, село Русская Буйловка
2	Площадь объекта $\pm$ величина погрешности определения площади ( $P \pm \Delta P$ )	6400362 $\pm$ 8855 м <sup>2</sup>
3	Иные характеристики объекта	-

## Раздел 2

Сведения о местоположении границ объекта					
1. Система координат: МСК - 36, зона 2					
2. Сведения о характерных точках границ объекта					
Обозначение характерных точек границ	Координаты, м		Метод определения координат характерной точки	Средняя квадратическая погрешность положения характерной точки (Mt), м	Описание обозначения точки на местности (при наличии)
	X	Y			
1	2	3	4	5	6
1	366628.38	2146442.13	Картометрический	1.00	-
2	366675.24	2146458.29	Картометрический	1.00	-
3	366767.09	2146525.36	Картометрический	1.00	-
4	367030.40	2146610.13	Картометрический	1.00	-
5	367079.15	2146639.64	Картометрический	1.00	-
6	367165.62	2146700.20	Картометрический	1.00	-
7	367299.18	2146787.70	Картометрический	1.00	-
8	367354.52	2146821.09	Картометрический	1.00	-
9	367425.09	2146885.87	Картометрический	1.00	-
10	367429.00	2146879.95	Картометрический	1.00	-
11	367466.03	2146907.55	Картометрический	1.00	-
12	367478.96	2146921.02	Картометрический	1.00	-
13	367477.21	2146923.85	Картометрический	1.00	-
14	367506.97	2146945.66	Картометрический	1.00	-
15	367551.41	2146961.69	Картометрический	1.00	-
16	367537.00	2147014.89	Картометрический	1.00	-
17	367544.95	2147014.08	Картометрический	1.00	-
18	367552.62	2146998.86	Картометрический	1.00	-
19	367588.18	2147019.46	Картометрический	1.00	-
20	367595.04	2147009.90	Картометрический	1.00	-
21	367619.96	2147037.38	Картометрический	1.00	-
22	367615.24	2147042.36	Картометрический	1.00	-
23	367643.66	2147059.87	Картометрический	1.00	-
24	367662.78	2147074.81	Картометрический	1.00	-
25	367658.47	2147083.30	Картометрический	1.00	-
26	367665.74	2147086.93	Картометрический	1.00	-
27	367674.23	2147094.48	Картометрический	1.00	-
28	367687.97	2147103.23	Картометрический	1.00	-
29	367708.17	2147113.87	Картометрический	1.00	-
30	367728.37	2147129.89	Картометрический	1.00	-
31	367756.24	2147154.54	Картометрический	1.00	-
32	367753.15	2147158.98	Картометрический	1.00	-
33	367767.29	2147172.32	Картометрический	1.00	-
34	367806.34	2147200.73	Картометрический	1.00	-
35	367825.33	2147212.04	Картометрический	1.00	-
36	367858.46	2147245.44	Картометрический	1.00	-

1	2	3	4	5	6
37	367901.82	2147270.09	Картометрический	1.00	-
38	367912.87	2147276.15	Картометрический	1.00	-
39	367971.18	2147289.21	Картометрический	1.00	-
40	367982.76	2147294.19	Картометрический	1.00	-
41	367985.86	2147346.98	Картометрический	1.00	-
42	368016.16	2147350.75	Картометрический	1.00	-
43	368021.54	2147323.68	Картометрический	1.00	-
44	368035.01	2147327.86	Картометрический	1.00	-
45	368054.56	2147310.68	Картометрический	1.00	-
46	368079.55	2147301.99	Картометрический	1.00	-
47	368103.96	2147286.11	Картометрический	1.00	-
48	368108.68	2147270.36	Картометрический	1.00	-
49	368122.01	2147271.84	Картометрический	1.00	-
50	368121.34	2147275.20	Картометрический	1.00	-
51	368141.81	2147262.54	Картометрический	1.00	-
52	368136.02	2147253.93	Картометрический	1.00	-
53	368152.18	2147235.07	Картометрический	1.00	-
54	368156.08	2147243.02	Картометрический	1.00	-
55	368163.99	2147223.94	Картометрический	1.00	-
56	368209.25	2147248.94	Картометрический	1.00	-
57	368214.01	2147260.75	Картометрический	1.00	-
58	368233.13	2147291.73	Картометрический	1.00	-
59	368233.86	2147309.22	Картометрический	1.00	-
60	368340.19	2147393.43	Картометрический	1.00	-
61	368357.82	2147416.20	Картометрический	1.00	-
62	368401.32	2147451.08	Картометрический	1.00	-
63	368419.50	2147478.83	Картометрический	1.00	-
64	368442.93	2147501.45	Картометрический	1.00	-
65	368479.16	2147531.62	Картометрический	1.00	-
66	368564.00	2147607.84	Картометрический	1.00	-
67	368633.76	2147664.94	Картометрический	1.00	-
68	368716.08	2147720.86	Картометрический	1.00	-
69	368675.94	2147878.54	Картометрический	1.00	-
70	368684.28	2147885.49	Картометрический	1.00	-
71	368675.52	2147919.99	Картометрический	1.00	-
72	368694.24	2147965.69	Картометрический	1.00	-
73	368711.50	2147998.57	Картометрический	1.00	-
74	368779.26	2147925.38	Картометрический	1.00	-
75	368754.45	2147892.72	Картометрический	1.00	-
76	368758.19	2147882.97	Картометрический	1.00	-
77	368758.46	2147870.04	Картометрический	1.00	-
78	368779.34	2147835.70	Картометрический	1.00	-
79	368783.92	2147821.16	Картометрический	1.00	-
80	368797.11	2147810.39	Картометрический	1.00	-
81	368865.79	2147766.21	Картометрический	1.00	-
82	368890.84	2147763.25	Картометрический	1.00	-
83	368911.31	2147765.94	Картометрический	1.00	-
84	368943.36	2147793.68	Картометрический	1.00	-

1	2	3	4	5	6
85	368958.18	2147818.73	Картометрический	1.00	-
86	369000.85	2147803.26	Картометрический	1.00	-
87	369174.19	2148005.58	Картометрический	1.00	-
88	369176.14	2148037.82	Картометрический	1.00	-
89	369287.42	2148159.34	Картометрический	1.00	-
90	369368.72	2148206.61	Картометрический	1.00	-
91	369348.80	2148230.80	Картометрический	1.00	-
92	369382.40	2148245.84	Картометрический	1.00	-
93	369414.82	2148232.88	Картометрический	1.00	-
94	369471.13	2148303.40	Картометрический	1.00	-
95	369472.08	2148322.67	Картометрический	1.00	-
96	369497.80	2148353.51	Картометрический	1.00	-
97	369495.78	2148392.16	Картометрический	1.00	-
98	369500.63	2148407.25	Картометрический	1.00	-
99	369521.23	2148460.57	Картометрический	1.00	-
100	369543.73	2148513.90	Картометрический	1.00	-
101	369562.58	2148594.98	Картометрический	1.00	-
102	369558.81	2148624.60	Картометрический	1.00	-
103	369563.12	2148652.08	Картометрический	1.00	-
104	369565.00	2148676.05	Картометрический	1.00	-
105	369560.02	2148735.98	Картометрический	1.00	-
106	369563.93	2148764.93	Картометрический	1.00	-
107	369565.00	2148828.76	Картометрический	1.00	-
108	369570.66	2148854.35	Картометрический	1.00	-
109	369628.84	2149016.76	Картометрический	1.00	-
110	369667.08	2149090.56	Картометрический	1.00	-
111	369726.88	2149124.50	Картометрический	1.00	-
112	369711.80	2149153.05	Картометрический	1.00	-
113	369711.53	2149167.32	Картометрический	1.00	-
114	369722.57	2149191.56	Картометрический	1.00	-
115	369743.85	2149206.65	Картометрический	1.00	-
116	369781.82	2149243.28	Картометрический	1.00	-
117	369805.52	2149267.79	Картометрический	1.00	-
118	369891.18	2149311.15	Картометрический	1.00	-
119	369961.20	2149321.39	Картометрический	1.00	-
120	370043.08	2149330.54	Картометрический	1.00	-
121	370154.05	2149311.42	Картометрический	1.00	-
122	370203.34	2149297.42	Картометрический	1.00	-
123	370245.90	2149278.83	Картометрический	1.00	-
124	370300.84	2149244.09	Картометрический	1.00	-
125	370385.96	2149186.99	Картометрический	1.00	-
126	370340.17	2149240.86	Картометрический	1.00	-
127	370310.81	2149285.30	Картометрический	1.00	-
128	370318.35	2149284.22	Картометрический	1.00	-
129	370349.32	2149262.40	Картометрический	1.00	-
130	370386.22	2149250.82	Картометрический	1.00	-
131	370438.21	2149222.81	Картометрический	1.00	-
132	370453.02	2149234.12	Картометрический	1.00	-

1	2	3	4	5	6
133	370477.80	2149225.77	Картометрический	1.00	-
134	370492.08	2149250.01	Картометрический	1.00	-
135	370483.12	2149252.15	Картометрический	1.00	-
136	370493.50	2149277.50	Картометрический	1.00	-
137	370506.08	2149327.58	Картометрический	1.00	-
138	370526.01	2149320.58	Картометрический	1.00	-
139	370526.28	2149347.24	Картометрический	1.00	-
140	370546.75	2149346.98	Картометрический	1.00	-
141	370546.75	2149400.04	Картометрический	1.00	-
142	370529.42	2149400.33	Картометрический	1.00	-
143	370530.86	2149415.39	Картометрический	1.00	-
144	370571.53	2149416.20	Картометрический	1.00	-
145	370566.14	2149450.40	Картометрический	1.00	-
146	370538.40	2149450.94	Картометрический	1.00	-
147	370549.98	2149473.84	Картометрический	1.00	-
148	370552.31	2149488.46	Картометрический	1.00	-
149	370673.18	2149362.78	Картометрический	1.00	-
150	370800.37	2149354.96	Картометрический	1.00	-
151	371093.93	2149559.54	Картометрический	1.00	-
152	371047.48	2149645.10	Картометрический	1.00	-
153	371057.54	2149651.22	Картометрический	1.00	-
154	371042.02	2149747.78	Картометрический	1.00	-
155	370966.87	2149768.95	Картометрический	1.00	-
156	370944.64	2149791.70	Картометрический	1.00	-
157	370908.12	2149858.92	Картометрический	1.00	-
158	370906.46	2149900.88	Картометрический	1.00	-
159	370910.06	2149935.68	Картометрический	1.00	-
160	370928.97	2149967.38	Картометрический	1.00	-
161	370967.07	2149968.09	Картометрический	1.00	-
162	371032.17	2149881.18	Картометрический	1.00	-
163	371075.80	2149904.02	Картометрический	1.00	-
164	371044.51	2150002.48	Картометрический	1.00	-
165	371033.40	2150027.90	Картометрический	1.00	-
166	371019.64	2150052.24	Картометрический	1.00	-
167	371002.22	2150083.96	Картометрический	1.00	-
168	371087.95	2150120.30	Картометрический	1.00	-
169	371118.04	2150076.18	Картометрический	1.00	-
170	371162.84	2150008.16	Картометрический	1.00	-
171	371189.95	2149961.22	Картометрический	1.00	-
172	371229.50	2149975.52	Картометрический	1.00	-
173	371221.77	2150041.24	Картометрический	1.00	-
174	371201.58	2150113.10	Картометрический	1.00	-
175	371165.05	2150165.79	Картометрический	1.00	-
176	371083.15	2150244.75	Картометрический	1.00	-
177	371060.49	2150233.32	Картометрический	1.00	-
178	371081.52	2150159.57	Картометрический	1.00	-
179	371047.94	2150174.33	Картометрический	1.00	-
180	371031.50	2150178.37	Картометрический	1.00	-

1	2	3	4	5	6
181	370977.23	2150219.85	Картометрический	1.00	-
182	371004.30	2150225.64	Картометрический	1.00	-
183	371022.75	2150237.90	Картометрический	1.00	-
184	371031.42	2150248.04	Картометрический	1.00	-
185	371080.13	2150270.96	Картометрический	1.00	-
186	371109.50	2150332.52	Картометрический	1.00	-
187	371189.88	2150429.74	Картометрический	1.00	-
188	371275.61	2150512.66	Картометрический	1.00	-
189	371268.55	2150528.64	Картометрический	1.00	-
190	371238.74	2150537.40	Картометрический	1.00	-
191	371287.26	2150594.19	Картометрический	1.00	-
192	371383.25	2150649.18	Картометрический	1.00	-
193	371401.43	2150626.84	Картометрический	1.00	-
194	371539.90	2150715.24	Картометрический	1.00	-
195	371549.78	2150688.29	Картометрический	1.00	-
196	371567.02	2150696.37	Картометрический	1.00	-
197	371616.52	2150629.16	Картометрический	1.00	-
198	371608.09	2150598.80	Картометрический	1.00	-
199	371629.87	2150593.82	Картометрический	1.00	-
200	371641.69	2150549.13	Картометрический	1.00	-
201	371671.42	2150498.00	Картометрический	1.00	-
202	371734.59	2150495.84	Картометрический	1.00	-
203	371776.61	2150488.94	Картометрический	1.00	-
204	371828.41	2150481.44	Картометрический	1.00	-
205	371893.43	2150538.56	Картометрический	1.00	-
206	371949.92	2150552.94	Картометрический	1.00	-
207	371948.98	2150613.80	Картометрический	1.00	-
208	371939.74	2150647.02	Картометрический	1.00	-
209	371931.11	2150664.12	Картометрический	1.00	-
210	371893.78	2150687.88	Картометрический	1.00	-
211	371784.57	2150697.32	Картометрический	1.00	-
212	371753.93	2150723.58	Картометрический	1.00	-
213	371794.34	2150754.55	Картометрический	1.00	-
214	371865.72	2150766.67	Картометрический	1.00	-
215	371845.58	2150799.51	Картометрический	1.00	-
216	371795.18	2150860.18	Картометрический	1.00	-
217	371875.16	2150954.47	Картометрический	1.00	-
218	371850.57	2150982.88	Картометрический	1.00	-
219	371890.78	2151009.58	Картометрический	1.00	-
220	371900.53	2151038.17	Картометрический	1.00	-
221	371879.97	2151050.88	Картометрический	1.00	-
222	371832.15	2151064.50	Картометрический	1.00	-
223	371800.51	2151067.74	Картометрический	1.00	-
224	371813.38	2151082.86	Картометрический	1.00	-
225	371835.70	2151104.30	Картометрический	1.00	-
226	371859.42	2151124.14	Картометрический	1.00	-
227	371833.93	2151200.19	Картометрический	1.00	-
228	371818.32	2151233.90	Картометрический	1.00	-

1	2	3	4	5	6
229	371770.02	2151169.22	Картометрический	1.00	-
230	371736.32	2151183.04	Картометрический	1.00	-
231	371744.64	2151237.44	Картометрический	1.00	-
232	371704.92	2151243.13	Картометрический	1.00	-
233	371656.17	2151247.18	Картометрический	1.00	-
234	371653.47	2151255.53	Картометрический	1.00	-
235	371631.66	2151273.30	Картометрический	1.00	-
236	371608.22	2151480.70	Картометрический	1.00	-
237	371568.63	2151478.27	Картометрический	1.00	-
238	371433.15	2151459.96	Картометрический	1.00	-
239	371374.17	2151454.57	Картометрический	1.00	-
240	371350.20	2151438.41	Картометрический	1.00	-
241	371315.72	2151431.14	Картометрический	1.00	-
242	371275.59	2151415.24	Картометрический	1.00	-
243	371232.22	2151388.58	Картометрический	1.00	-
244	371203.40	2151363.53	Картометрический	1.00	-
245	371168.66	2151343.87	Картометрический	1.00	-
246	371150.57	2151337.15	Картометрический	1.00	-
247	371141.40	2151308.81	Картометрический	1.00	-
248	371133.16	2151288.99	Картометрический	1.00	-
249	371123.89	2151271.57	Картометрический	1.00	-
250	371107.31	2151251.05	Картометрический	1.00	-
251	371090.34	2151232.87	Картометрический	1.00	-
252	371073.96	2151214.13	Картометрический	1.00	-
253	371055.94	2151196.92	Картометрический	1.00	-
254	371027.55	2151169.75	Картометрический	1.00	-
255	370989.63	2151136.40	Картометрический	1.00	-
256	370942.58	2151096.47	Картометрический	1.00	-
257	370894.32	2151055.51	Картометрический	1.00	-
258	370853.07	2151017.86	Картометрический	1.00	-
259	370851.26	2151013.44	Картометрический	1.00	-
260	370844.76	2151007.67	Картометрический	1.00	-
261	370837.20	2151005.60	Картометрический	1.00	-
262	370801.31	2150975.93	Картометрический	1.00	-
263	370765.60	2150946.41	Картометрический	1.00	-
264	370728.29	2150914.18	Картометрический	1.00	-
265	370684.65	2150876.49	Картометрический	1.00	-
266	370659.66	2150853.94	Картометрический	1.00	-
267	370648.54	2150842.98	Картометрический	1.00	-
268	370638.04	2150832.61	Картометрический	1.00	-
269	370602.11	2150795.21	Картометрический	1.00	-
270	370582.75	2150775.18	Картометрический	1.00	-
271	370553.87	2150743.04	Картометрический	1.00	-
272	370516.39	2150700.33	Картометрический	1.00	-
273	370494.32	2150671.03	Картометрический	1.00	-
274	370479.73	2150646.17	Картометрический	1.00	-
275	370463.11	2150606.59	Картометрический	1.00	-
276	370451.34	2150567.14	Картометрический	1.00	-



1	2	3	4	5	6
277	370445.71	2150543.23	Картометрический	1.00	-
278	370442.96	2150533.35	Картометрический	1.00	-
279	370435.04	2150504.34	Картометрический	1.00	-
280	370430.06	2150486.19	Картометрический	1.00	-
281	370429.70	2150478.54	Картометрический	1.00	-
282	370435.64	2150475.97	Картометрический	1.00	-
283	370428.53	2150462.77	Картометрический	1.00	-
284	370424.85	2150463.48	Картометрический	1.00	-
285	370420.50	2150456.23	Картометрический	1.00	-
286	370413.90	2150441.05	Картометрический	1.00	-
287	370405.11	2150424.65	Картометрический	1.00	-
288	370392.68	2150406.23	Картометрический	1.00	-
289	370367.69	2150377.28	Картометрический	1.00	-
290	370345.06	2150357.58	Картометрический	1.00	-
291	370314.94	2150337.00	Картометрический	1.00	-
292	370285.01	2150318.36	Картометрический	1.00	-
293	370282.16	2150314.87	Картометрический	1.00	-
294	370275.52	2150311.87	Картометрический	1.00	-
295	370270.99	2150310.51	Картометрический	1.00	-
296	370237.86	2150290.54	Картометрический	1.00	-
297	370224.29	2150283.36	Картометрический	1.00	-
298	370184.69	2150260.52	Картометрический	1.00	-
299	370153.74	2150240.79	Картометрический	1.00	-
300	370116.96	2150216.94	Картометрический	1.00	-
301	370085.86	2150195.05	Картометрический	1.00	-
302	370077.60	2150188.84	Картометрический	1.00	-
303	370069.52	2150182.74	Картометрический	1.00	-
304	370033.77	2150151.79	Картометрический	1.00	-
305	370018.13	2150136.30	Картометрический	1.00	-
306	370001.02	2150117.61	Картометрический	1.00	-
307	369983.20	2150093.73	Картометрический	1.00	-
308	369967.15	2150072.66	Картометрический	1.00	-
309	369943.36	2150039.02	Картометрический	1.00	-
310	369913.96	2149997.43	Картометрический	1.00	-
311	369992.44	2149946.37	Картометрический	1.00	-
312	370014.11	2149905.64	Картометрический	1.00	-
313	370075.72	2149786.21	Картометрический	1.00	-
314	369866.68	2149633.10	Картометрический	1.00	-
315	369854.97	2149639.21	Картометрический	1.00	-
316	369768.59	2149790.82	Картометрический	1.00	-
317	369750.95	2149769.91	Картометрический	1.00	-
318	369734.49	2149751.94	Картометрический	1.00	-
319	369705.93	2149727.82	Картометрический	1.00	-
320	369721.13	2149696.60	Картометрический	1.00	-
321	369741.82	2149667.57	Картометрический	1.00	-
322	369746.02	2149661.52	Картометрический	1.00	-
323	369747.32	2149659.49	Картометрический	1.00	-
324	369716.58	2149639.15	Картометрический	1.00	-

1	2	3	4	5	6
325	369701.60	2149628.94	Картометрический	1.00	-
326	369744.80	2149565.83	Картометрический	1.00	-
327	369693.22	2149518.63	Картометрический	1.00	-
328	369668.56	2149500.04	Картометрический	1.00	-
329	369652.64	2149487.70	Картометрический	1.00	-
330	369656.22	2149483.39	Картометрический	1.00	-
331	369633.70	2149460.09	Картометрический	1.00	-
332	369613.18	2149438.84	Картометрический	1.00	-
333	369597.94	2149423.04	Картометрический	1.00	-
334	369577.48	2149402.56	Картометрический	1.00	-
335	369576.42	2149401.56	Картометрический	1.00	-
336	369541.98	2149445.71	Картометрический	1.00	-
337	369523.47	2149461.67	Картометрический	1.00	-
338	369515.23	2149468.88	Картометрический	1.00	-
339	369500.46	2149483.10	Картометрический	1.00	-
340	369495.42	2149477.68	Картометрический	1.00	-
341	369472.30	2149451.35	Картометрический	1.00	-
342	369448.27	2149416.64	Картометрический	1.00	-
343	369452.64	2149412.77	Картометрический	1.00	-
344	369453.90	2149411.61	Картометрический	1.00	-
345	369477.54	2149389.43	Картометрический	1.00	-
346	369489.35	2149374.09	Картометрический	1.00	-
347	369475.28	2149355.15	Картометрический	1.00	-
348	369467.16	2149341.60	Картометрический	1.00	-
349	369450.75	2149321.07	Картометрический	1.00	-
350	369460.25	2149314.55	Картометрический	1.00	-
351	369445.10	2149293.75	Картометрический	1.00	-
352	369462.51	2149282.65	Картометрический	1.00	-
353	369455.10	2149273.21	Картометрический	1.00	-
354	369440.91	2149283.89	Картометрический	1.00	-
355	369426.64	2149269.22	Картометрический	1.00	-
356	369435.16	2149263.10	Картометрический	1.00	-
357	369426.70	2149251.95	Картометрический	1.00	-
358	369410.40	2149233.03	Картометрический	1.00	-
359	369424.95	2149213.08	Картометрический	1.00	-
360	369430.75	2149200.85	Картометрический	1.00	-
361	369432.60	2149186.51	Картометрический	1.00	-
362	369430.36	2149181.55	Картометрический	1.00	-
363	369440.08	2149171.51	Картометрический	1.00	-
364	369475.06	2149141.10	Картометрический	1.00	-
365	369479.19	2149146.16	Картометрический	1.00	-
366	369473.70	2149151.41	Картометрический	1.00	-
367	369482.30	2149163.85	Картометрический	1.00	-
368	369496.48	2149180.51	Картометрический	1.00	-
369	369505.45	2149173.39	Картометрический	1.00	-
370	369521.27	2149160.76	Картометрический	1.00	-
371	369524.45	2149157.72	Картометрический	1.00	-
372	369513.07	2149143.25	Картометрический	1.00	-

1	2	3	4	5	6
373	369499.89	2149127.35	Картометрический	1.00	-
374	369497.70	2149121.40	Картометрический	1.00	-
375	369500.57	2149099.31	Картометрический	1.00	-
376	369482.38	2149067.48	Картометрический	1.00	-
377	369474.28	2149053.20	Картометрический	1.00	-
378	369472.71	2149050.47	Картометрический	1.00	-
379	369471.34	2149049.37	Картометрический	1.00	-
380	369456.93	2149034.70	Картометрический	1.00	-
381	369451.57	2149004.81	Картометрический	1.00	-
382	369424.98	2148970.71	Картометрический	1.00	-
383	369329.92	2149044.32	Картометрический	1.00	-
384	369321.79	2149033.20	Картометрический	1.00	-
385	369302.00	2149008.02	Картометрический	1.00	-
386	369268.95	2148970.77	Картометрический	1.00	-
387	369249.06	2148950.03	Картометрический	1.00	-
388	369241.63	2148942.26	Картометрический	1.00	-
389	369196.23	2148894.56	Картометрический	1.00	-
390	369182.72	2148880.38	Картометрический	1.00	-
391	369152.90	2148850.01	Картометрический	1.00	-
392	369115.11	2148814.00	Картометрический	1.00	-
393	369078.54	2148781.86	Картометрический	1.00	-
394	369034.83	2148743.81	Картометрический	1.00	-
395	369021.02	2148730.44	Картометрический	1.00	-
396	369018.70	2148728.19	Картометрический	1.00	-
397	368997.48	2148708.06	Картометрический	1.00	-
398	368991.13	2148701.64	Картометрический	1.00	-
399	368965.03	2148676.63	Картометрический	1.00	-
400	368958.67	2148670.06	Картометрический	1.00	-
401	368954.79	2148665.59	Картометрический	1.00	-
402	368938.85	2148646.84	Картометрический	1.00	-
403	368920.90	2148623.84	Картометрический	1.00	-
404	368902.68	2148601.75	Картометрический	1.00	-
405	368883.94	2148580.32	Картометрический	1.00	-
406	368862.91	2148556.97	Картометрический	1.00	-
407	368846.29	2148538.67	Картометрический	1.00	-
408	368818.81	2148508.54	Картометрический	1.00	-
409	368786.69	2148474.50	Картометрический	1.00	-
410	368763.37	2148451.89	Картометрический	1.00	-
411	368764.03	2148448.89	Картометрический	1.00	-
412	368766.65	2148447.18	Картометрический	1.00	-
413	368765.86	2148438.00	Картометрический	1.00	-
414	368756.36	2148439.93	Картометрический	1.00	-
415	368736.26	2148420.99	Картометрический	1.00	-
416	368734.36	2148420.75	Картометрический	1.00	-
417	368730.08	2148420.21	Картометрический	1.00	-
418	368711.25	2148399.54	Картометрический	1.00	-
419	368705.07	2148393.32	Картометрический	1.00	-
420	368681.88	2148369.93	Картометрический	1.00	-

1	2	3	4	5	6
421	368652.66	2148340.48	Картометрический	1.00	-
422	368646.10	2148334.29	Картометрический	1.00	-
423	368636.22	2148324.96	Картометрический	1.00	-
424	368623.87	2148313.21	Картометрический	1.00	-
425	368617.57	2148307.33	Картометрический	1.00	-
426	368568.81	2148262.69	Картометрический	1.00	-
427	368548.91	2148244.46	Картометрический	1.00	-
428	368511.85	2148211.07	Картометрический	1.00	-
429	368467.36	2148172.21	Картометрический	1.00	-
430	368422.38	2148132.93	Картометрический	1.00	-
431	368401.35	2148115.94	Картометрический	1.00	-
432	368398.19	2148111.21	Картометрический	1.00	-
433	368397.11	2148107.90	Картометрический	1.00	-
434	368399.36	2148100.12	Картометрический	1.00	-
435	368389.80	2148095.63	Картометрический	1.00	-
436	368386.92	2148098.35	Картометрический	1.00	-
437	368382.40	2148100.16	Картометрический	1.00	-
438	368376.73	2148096.96	Картометрический	1.00	-
439	368361.98	2148101.05	Картометрический	1.00	-
440	368341.56	2148097.95	Картометрический	1.00	-
441	368323.87	2148094.45	Картометрический	1.00	-
442	368319.43	2148091.60	Картометрический	1.00	-
443	368313.79	2148091.84	Картометрический	1.00	-
444	368293.23	2148090.49	Картометрический	1.00	-
445	368250.84	2148086.50	Картометрический	1.00	-
446	368230.59	2148085.16	Картометрический	1.00	-
447	368177.21	2148086.42	Картометрический	1.00	-
448	368153.62	2148080.25	Картометрический	1.00	-
449	368132.06	2148070.97	Картометрический	1.00	-
450	368121.47	2148064.34	Картометрический	1.00	-
451	368118.91	2148060.74	Картометрический	1.00	-
452	368114.47	2148053.50	Картометрический	1.00	-
453	368100.70	2148044.36	Картометрический	1.00	-
454	368095.10	2148046.97	Картометрический	1.00	-
455	368089.99	2148045.95	Картометрический	1.00	-
456	368068.21	2148034.41	Картометрический	1.00	-
457	368046.15	2148023.08	Картометрический	1.00	-
458	368027.66	2148013.95	Картометрический	1.00	-
459	368017.67	2148009.02	Картометрический	1.00	-
460	367965.47	2147981.65	Картометрический	1.00	-
461	367931.07	2147963.36	Картометрический	1.00	-
462	367936.13	2147953.99	Картометрический	1.00	-
463	367919.01	2147943.25	Картометрический	1.00	-
464	367914.38	2147946.16	Картометрический	1.00	-
465	367908.54	2147947.88	Картометрический	1.00	-
466	367904.66	2147947.67	Картометрический	1.00	-
467	367897.58	2147944.40	Картометрический	1.00	-
468	367867.58	2147928.89	Картометрический	1.00	-

1	2	3	4	5	6
469	367820.85	2147900.00	Картометрический	1.00	-
470	367786.75	2147878.91	Картометрический	1.00	-
471	367759.76	2147860.77	Картометрический	1.00	-
472	367726.57	2147838.46	Картометрический	1.00	-
473	367632.46	2147775.53	Картометрический	1.00	-
474	367625.70	2147781.36	Картометрический	1.00	-
475	367610.52	2147770.50	Картометрический	1.00	-
476	367614.89	2147763.52	Картометрический	1.00	-
477	367598.94	2147753.54	Картометрический	1.00	-
478	367596.61	2147748.87	Картометрический	1.00	-
479	367593.05	2147741.81	Картометрический	1.00	-
480	367592.45	2147738.15	Картометрический	1.00	-
481	367581.10	2147729.07	Картометрический	1.00	-
482	367577.42	2147732.88	Картометрический	1.00	-
483	367574.61	2147733.79	Картометрический	1.00	-
484	367568.87	2147733.50	Картометрический	1.00	-
485	367537.63	2147712.66	Картометрический	1.00	-
486	367504.64	2147690.64	Картометрический	1.00	-
487	367477.59	2147672.88	Картометрический	1.00	-
488	367471.70	2147668.61	Картометрический	1.00	-
489	367456.51	2147658.98	Картометрический	1.00	-
490	367448.19	2147653.70	Картометрический	1.00	-
491	367425.84	2147638.16	Картометрический	1.00	-
492	367398.96	2147619.99	Картометрический	1.00	-
493	367499.35	2147523.15	Картометрический	1.00	-
494	367543.56	2147478.38	Картометрический	1.00	-
495	367553.89	2147449.59	Картометрический	1.00	-
496	367559.63	2147411.99	Картометрический	1.00	-
497	367531.63	2147364.82	Картометрический	1.00	-
498	367517.67	2147358.88	Картометрический	1.00	-
499	367508.26	2147360.79	Картометрический	1.00	-
500	367498.45	2147368.94	Картометрический	1.00	-
501	367484.41	2147378.61	Картометрический	1.00	-
502	367471.79	2147387.22	Картометрический	1.00	-
503	367444.49	2147410.39	Картометрический	1.00	-
504	367401.73	2147460.17	Картометрический	1.00	-
505	367390.84	2147486.39	Картометрический	1.00	-
506	367370.56	2147483.54	Картометрический	1.00	-
507	367329.31	2147451.66	Картометрический	1.00	-
508	367362.24	2147405.42	Картометрический	1.00	-
509	367327.10	2147378.72	Картометрический	1.00	-
510	367293.84	2147416.67	Картометрический	1.00	-
511	367264.77	2147389.86	Картометрический	1.00	-
512	367230.18	2147428.12	Картометрический	1.00	-
513	367206.21	2147395.23	Картометрический	1.00	-
514	367196.59	2147382.03	Картометрический	1.00	-
515	367162.66	2147337.06	Картометрический	1.00	-
516	367126.54	2147289.18	Картометрический	1.00	-

1	2	3	4	5	6
517	367102.75	2147255.33	Картометрический	1.00	-
518	367075.41	2147223.86	Картометрический	1.00	-
519	367038.19	2147179.67	Картометрический	1.00	-
520	367006.77	2147142.69	Картометрический	1.00	-
521	367005.10	2147138.56	Картометрический	1.00	-
522	367002.99	2147133.93	Картометрический	1.00	-
523	367004.12	2147129.33	Картометрический	1.00	-
524	366996.16	2147120.40	Картометрический	1.00	-
525	366991.34	2147114.98	Картометрический	1.00	-
526	366987.56	2147117.03	Картометрический	1.00	-
527	366979.72	2147115.04	Картометрический	1.00	-
528	366969.46	2147107.05	Картометрический	1.00	-
529	366946.25	2147084.19	Картометрический	1.00	-
530	366923.79	2147062.40	Картометрический	1.00	-
531	366891.59	2147031.15	Картометрический	1.00	-
532	366870.28	2147009.60	Картометрический	1.00	-
533	366840.46	2146979.44	Картометрический	1.00	-
534	366812.86	2146951.54	Картометрический	1.00	-
535	366777.79	2146916.19	Картометрический	1.00	-
536	366824.54	2146893.94	Картометрический	1.00	-
537	366851.04	2146869.19	Картометрический	1.00	-
538	366844.04	2146837.19	Картометрический	1.00	-
539	366784.04	2146770.19	Картометрический	1.00	-
540	366712.29	2146683.44	Картометрический	1.00	-
541	366692.54	2146672.69	Картометрический	1.00	-
542	366615.54	2146594.19	Картометрический	1.00	-
543	366545.04	2146528.19	Картометрический	1.00	-
544	366590.94	2146521.32	Картометрический	1.00	-
545	366592.29	2146507.58	Картометрический	1.00	-
546	366605.48	2146479.57	Картометрический	1.00	-
1	366628.38	2146442.13	Картометрический	1.00	-
547	368378.99	2148128.44	Картометрический	1.00	-
548	368393.17	2148134.42	Картометрический	1.00	-
549	368412.56	2148147.87	Картометрический	1.00	-
550	368455.67	2148186.51	Картометрический	1.00	-
551	368497.66	2148224.17	Картометрический	1.00	-
552	368515.85	2148239.34	Картометрический	1.00	-
553	368540.65	2148261.53	Картометрический	1.00	-
554	368552.77	2148272.97	Картометрический	1.00	-
555	368569.11	2148288.06	Картометрический	1.00	-
556	368604.32	2148319.81	Картометрический	1.00	-
557	368641.42	2148354.70	Картометрический	1.00	-
558	368663.03	2148376.95	Картометрический	1.00	-
559	368684.48	2148399.06	Картометрический	1.00	-
560	368700.44	2148416.58	Картометрический	1.00	-
561	368721.12	2148438.02	Картометрический	1.00	-
562	368739.62	2148457.22	Картометрический	1.00	-

1	2	3	4	5	6
563	368744.61	2148468.80	Картометрический	1.00	-
564	368742.21	2148474.67	Картометрический	1.00	-
565	368754.17	2148486.91	Картометрический	1.00	-
566	368756.21	2148485.54	Картометрический	1.00	-
567	368763.37	2148484.33	Картометрический	1.00	-
568	368772.42	2148491.90	Картометрический	1.00	-
569	368778.69	2148497.58	Картометрический	1.00	-
570	368806.58	2148526.68	Картометрический	1.00	-
571	368823.06	2148543.86	Картометрический	1.00	-
572	368834.30	2148555.68	Картометрический	1.00	-
573	368850.55	2148572.31	Картометрический	1.00	-
574	368892.80	2148619.41	Картометрический	1.00	-
575	368926.30	2148660.10	Картометрический	1.00	-
576	368957.24	2148692.86	Картометрический	1.00	-
577	368989.20	2148726.72	Картометрический	1.00	-
578	369005.42	2148740.64	Картометрический	1.00	-
579	369000.55	2148748.14	Картометрический	1.00	-
580	368971.34	2148789.68	Картометрический	1.00	-
581	368958.41	2148809.37	Картометрический	1.00	-
582	368922.46	2148859.66	Картометрический	1.00	-
583	368831.04	2148996.76	Картометрический	1.00	-
584	368868.62	2149030.56	Картометрический	1.00	-
585	368913.64	2149065.72	Картометрический	1.00	-
586	368968.51	2149108.12	Картометрический	1.00	-
587	369028.57	2149017.54	Картометрический	1.00	-
588	369058.25	2148972.60	Картометрический	1.00	-
589	369077.27	2148970.91	Картометрический	1.00	-
590	369092.99	2148970.73	Картометрический	1.00	-
591	369114.56	2148968.71	Картометрический	1.00	-
592	369125.88	2148979.31	Картометрический	1.00	-
593	369156.89	2149016.10	Картометрический	1.00	-
594	369166.06	2149009.31	Картометрический	1.00	-
595	369164.01	2149006.53	Картометрический	1.00	-
596	369197.95	2148983.46	Картометрический	1.00	-
597	369178.86	2148962.45	Картометрический	1.00	-
598	369197.26	2148942.32	Картометрический	1.00	-
599	369206.59	2148931.52	Картометрический	1.00	-
600	369217.42	2148941.99	Картометрический	1.00	-
601	369233.38	2148958.25	Картометрический	1.00	-
602	369257.48	2148983.99	Картометрический	1.00	-
603	369286.41	2149016.52	Картометрический	1.00	-
604	369310.19	2149046.39	Картометрический	1.00	-
605	369330.53	2149070.20	Картометрический	1.00	-
606	369351.31	2149100.10	Картометрический	1.00	-
607	369374.31	2149131.43	Картометрический	1.00	-
608	369413.11	2149181.60	Картометрический	1.00	-
609	369415.05	2149184.61	Картометрический	1.00	-
610	369416.39	2149188.90	Картометрический	1.00	-

1	2	3	4	5	6
611	369417.78	2149188.74	Картометрический	1.00	-
612	369418.82	2149197.23	Картометрический	1.00	-
613	369417.54	2149197.64	Картометрический	1.00	-
614	369415.75	2149200.43	Картометрический	1.00	-
615	369412.77	2149207.08	Картометрический	1.00	-
616	369406.40	2149214.35	Картометрический	1.00	-
617	369395.84	2149224.09	Картометрический	1.00	-
618	369373.13	2149248.23	Картометрический	1.00	-
619	369363.16	2149257.83	Картометрический	1.00	-
620	369362.14	2149260.12	Картометрический	1.00	-
621	369355.78	2149266.44	Картометрический	1.00	-
622	369354.14	2149268.26	Картометрический	1.00	-
623	369353.64	2149270.69	Картометрический	1.00	-
624	369331.78	2149290.39	Картометрический	1.00	-
625	369327.18	2149294.43	Картометрический	1.00	-
626	369309.98	2149308.19	Картометрический	1.00	-
627	369303.44	2149309.67	Картометрический	1.00	-
628	369297.60	2149305.69	Картометрический	1.00	-
629	369285.14	2149320.05	Картометрический	1.00	-
630	369310.54	2149343.47	Картометрический	1.00	-
631	369338.07	2149367.88	Картометрический	1.00	-
632	369377.74	2149403.98	Картометрический	1.00	-
633	369394.34	2149420.54	Картометрический	1.00	-
634	369410.62	2149440.90	Картометрический	1.00	-
635	369434.12	2149475.36	Картометрический	1.00	-
636	369460.31	2149510.76	Картометрический	1.00	-
637	369495.20	2149558.94	Картометрический	1.00	-
638	369536.02	2149607.80	Картометрический	1.00	-
639	369559.25	2149628.39	Картометрический	1.00	-
640	369593.84	2149657.15	Картометрический	1.00	-
641	369625.12	2149682.73	Картометрический	1.00	-
642	369661.17	2149714.75	Картометрический	1.00	-
643	369719.24	2149764.73	Картометрический	1.00	-
644	369739.20	2149786.14	Картометрический	1.00	-
645	369753.19	2149802.83	Картометрический	1.00	-
646	369786.17	2149848.08	Картометрический	1.00	-
647	369809.36	2149880.67	Картометрический	1.00	-
648	369846.55	2149934.44	Картометрический	1.00	-
649	369874.63	2149974.95	Картометрический	1.00	-
650	369899.02	2150010.13	Картометрический	1.00	-
651	369926.04	2150049.11	Картометрический	1.00	-
652	369953.34	2150088.49	Картометрический	1.00	-
653	369965.79	2150106.55	Картометрический	1.00	-
654	369985.15	2150131.23	Картометрический	1.00	-
655	369996.69	2150144.66	Картометрический	1.00	-
656	370021.14	2150168.32	Картометрический	1.00	-
657	370048.89	2150191.08	Картометрический	1.00	-
658	370076.15	2150213.43	Картометрический	1.00	-



1	2	3	4	5	6
659	370104.06	2150232.67	Картометрический	1.00	-
660	370140.61	2150256.13	Картометрический	1.00	-
661	370173.81	2150276.32	Картометрический	1.00	-
662	370176.91	2150279.42	Картометрический	1.00	-
663	370179.83	2150284.35	Картометрический	1.00	-
664	370185.91	2150288.33	Картометрический	1.00	-
665	370190.00	2150288.65	Картометрический	1.00	-
666	370197.64	2150293.47	Картометрический	1.00	-
667	370202.41	2150301.33	Картометрический	1.00	-
668	370203.62	2150306.89	Картометрический	1.00	-
669	370226.01	2150315.93	Картометрический	1.00	-
670	370231.30	2150314.75	Картометрический	1.00	-
671	370236.09	2150314.55	Картометрический	1.00	-
672	370257.55	2150326.11	Картометрический	1.00	-
673	370280.03	2150341.01	Картометрический	1.00	-
674	370302.92	2150356.50	Картометрический	1.00	-
675	370327.51	2150374.65	Картометрический	1.00	-
676	370352.60	2150396.08	Картометрический	1.00	-
677	370372.33	2150420.54	Картометрический	1.00	-
678	370385.03	2150440.13	Картометрический	1.00	-
679	370396.81	2150466.18	Картометрический	1.00	-
680	370410.79	2150508.77	Картометрический	1.00	-
681	370422.27	2150544.41	Картометрический	1.00	-
682	370431.65	2150573.51	Картометрический	1.00	-
683	370445.97	2150619.94	Картометрический	1.00	-
684	370460.67	2150654.36	Картометрический	1.00	-
685	370477.47	2150682.20	Картометрический	1.00	-
686	370498.42	2150709.94	Картометрический	1.00	-
687	370535.15	2150755.00	Картометрический	1.00	-
688	370566.96	2150791.96	Картометрический	1.00	-
689	370588.30	2150813.58	Картометрический	1.00	-
690	370621.07	2150847.82	Картометрический	1.00	-
691	370626.88	2150853.33	Картометрический	1.00	-
692	370645.65	2150871.12	Картометрический	1.00	-
693	370672.08	2150894.97	Картометрический	1.00	-
694	370707.87	2150926.06	Картометрический	1.00	-
695	370750.13	2150962.79	Картометрический	1.00	-
696	370800.94	2151004.83	Картометрический	1.00	-
697	370847.15	2151043.09	Картометрический	1.00	-
698	370851.48	2151049.39	Картометрический	1.00	-
699	370860.25	2151057.97	Картометрический	1.00	-
700	370867.71	2151061.31	Картометрический	1.00	-
701	370883.32	2151073.76	Картометрический	1.00	-
702	370931.86	2151115.44	Картометрический	1.00	-
703	370976.27	2151153.57	Картометрический	1.00	-
704	371007.84	2151183.15	Картометрический	1.00	-
705	371040.17	2151210.97	Картометрический	1.00	-
706	370948.61	2151206.78	Картометрический	1.00	-

1	2	3	4	5	6
707	370909.82	2151208.93	Картометрический	1.00	-
708	370793.74	2151191.96	Картометрический	1.00	-
709	370782.96	2151191.15	Картометрический	1.00	-
710	370769.23	2151227.78	Картометрический	1.00	-
711	370771.92	2151257.14	Картометрический	1.00	-
712	370568.30	2151225.90	Картометрический	1.00	-
713	370440.36	2151186.04	Картометрический	1.00	-
714	370406.43	2151132.44	Картометрический	1.00	-
715	370375.99	2151118.97	Картометрический	1.00	-
716	370367.37	2151101.73	Картометрический	1.00	-
717	370239.97	2150919.66	Картометрический	1.00	-
718	370221.39	2150915.89	Картометрический	1.00	-
719	370221.39	2150925.85	Картометрический	1.00	-
720	370184.49	2150926.39	Картометрический	1.00	-
721	370183.68	2150898.92	Картометрический	1.00	-
722	370162.4	2150888.14	Картометрический	1.00	-
723	370142.2	2150888.95	Картометрический	1.00	-
724	370076.21	2150853.67	Картометрический	1.00	-
725	370023.96	2150856.63	Картометрический	1.00	-
726	369853.91	2150822.58	Картометрический	1.00	-
727	369818.51	2150817.52	Картометрический	1.00	-
728	369708.02	2150802.22	Картометрический	1.00	-
729	369636.11	2150774.89	Картометрический	1.00	-
730	369596.70	2150757.42	Картометрический	1.00	-
731	369610.52	2150717.38	Картометрический	1.00	-
732	369633.41	2150651.39	Картометрический	1.00	-
733	369644.19	2150620.69	Картометрический	1.00	-
734	369698.87	2150637.66	Картометрический	1.00	-
735	369712.06	2150616.38	Картометрический	1.00	-
736	369700.21	2150569.24	Картометрический	1.00	-
737	369782.30	2150407.32	Картометрический	1.00	-
738	369765.12	2150400.64	Картометрический	1.00	-
739	369717.72	2150391.75	Картометрический	1.00	-
740	369595.71	2150379.63	Картометрический	1.00	-
741	369530.53	2150366.43	Картометрический	1.00	-
742	369473.16	2150364.82	Картометрический	1.00	-
743	369449.46	2150366.43	Картометрический	1.00	-
744	369424.14	2150378.55	Картометрический	1.00	-
745	369381.85	2150389.86	Картометрический	1.00	-
746	369352.76	2150392.83	Картометрический	1.00	-
747	369327.44	2150384.21	Картометрический	1.00	-
748	369256.34	2150353.50	Картометрический	1.00	-
749	369222.13	2150319.84	Картометрический	1.00	-
750	369204.09	2150296.94	Картометрический	1.00	-
751	369200.58	2150272.70	Картометрический	1.00	-
752	369189.54	2150253.04	Картометрический	1.00	-
753	369071.84	2150143.42	Картометрический	1.00	-
754	369066.99	2150131.57	Картометрический	1.00	-

1	2	3	4	5	6
755	368989.42	2150049.96	Картометрический	1.00	-
756	368949.16	2149999.72	Картометрический	1.00	-
757	368937.71	2149992.45	Картометрический	1.00	-
758	368924.11	2149999.45	Картометрический	1.00	-
759	368918.32	2149999.86	Картометрический	1.00	-
760	368894.75	2149979.79	Картометрический	1.00	-
761	368803.31	2149879.46	Картометрический	1.00	-
762	368808.76	2149843.23	Картометрический	1.00	-
763	368785.92	2149819.32	Картометрический	1.00	-
764	368783.02	2149822.00	Картометрический	1.00	-
765	368760.69	2149797.71	Картометрический	1.00	-
766	368761.72	2149796.76	Картометрический	1.00	-
767	368737.96	2149772.14	Картометрический	1.00	-
768	368742.66	2149767.86	Картометрический	1.00	-
769	368720.55	2149744.46	Картометрический	1.00	-
770	368717.93	2149746.14	Картометрический	1.00	-
771	368632.24	2149651.21	Картометрический	1.00	-
772	368635.24	2149635.71	Картометрический	1.00	-
773	368656.52	2149577.53	Картометрический	1.00	-
774	368668.64	2149549.79	Картометрический	1.00	-
775	368721.16	2149481.12	Картометрический	1.00	-
776	368740.01	2149442.32	Картометрический	1.00	-
777	368783.28	2149470.90	Картометрический	1.00	-
778	368841.55	2149410.21	Картометрический	1.00	-
779	368827.30	2149397.29	Картометрический	1.00	-
780	368834.47	2149382.87	Картометрический	1.00	-
781	368801.62	2149358.56	Картометрический	1.00	-
782	368778.37	2149389.14	Картометрический	1.00	-
783	368742.22	2149436.88	Картометрический	1.00	-
784	368739.39	2149441.54	Картометрический	1.00	-
785	368690.18	2149380.91	Картометрический	1.00	-
786	368657.86	2149388.18	Картометрический	1.00	-
787	368639.55	2149381.99	Картометрический	1.00	-
788	368617.73	2149368.79	Картометрический	1.00	-
789	368605.88	2149366.10	Картометрический	1.00	-
790	368589.72	2149353.17	Картометрический	1.00	-
791	368574.91	2149298.22	Картометрический	1.00	-
792	368554.17	2149270.75	Картометрический	1.00	-
793	368545.01	2149248.67	Картометрический	1.00	-
794	368541.24	2149226.85	Картометрический	1.00	-
795	368521.31	2149185.91	Картометрический	1.00	-
796	368560.90	2149139.58	Картометрический	1.00	-
797	368617.06	2149110.09	Картометрический	1.00	-
798	368591.07	2149093.26	Картометрический	1.00	-
799	368576.25	2149110.76	Картометрический	1.00	-
800	368559.82	2149105.11	Картометрический	1.00	-
801	368490.60	2149186.45	Картометрический	1.00	-
802	368411.08	2149171.50	Картометрический	1.00	-

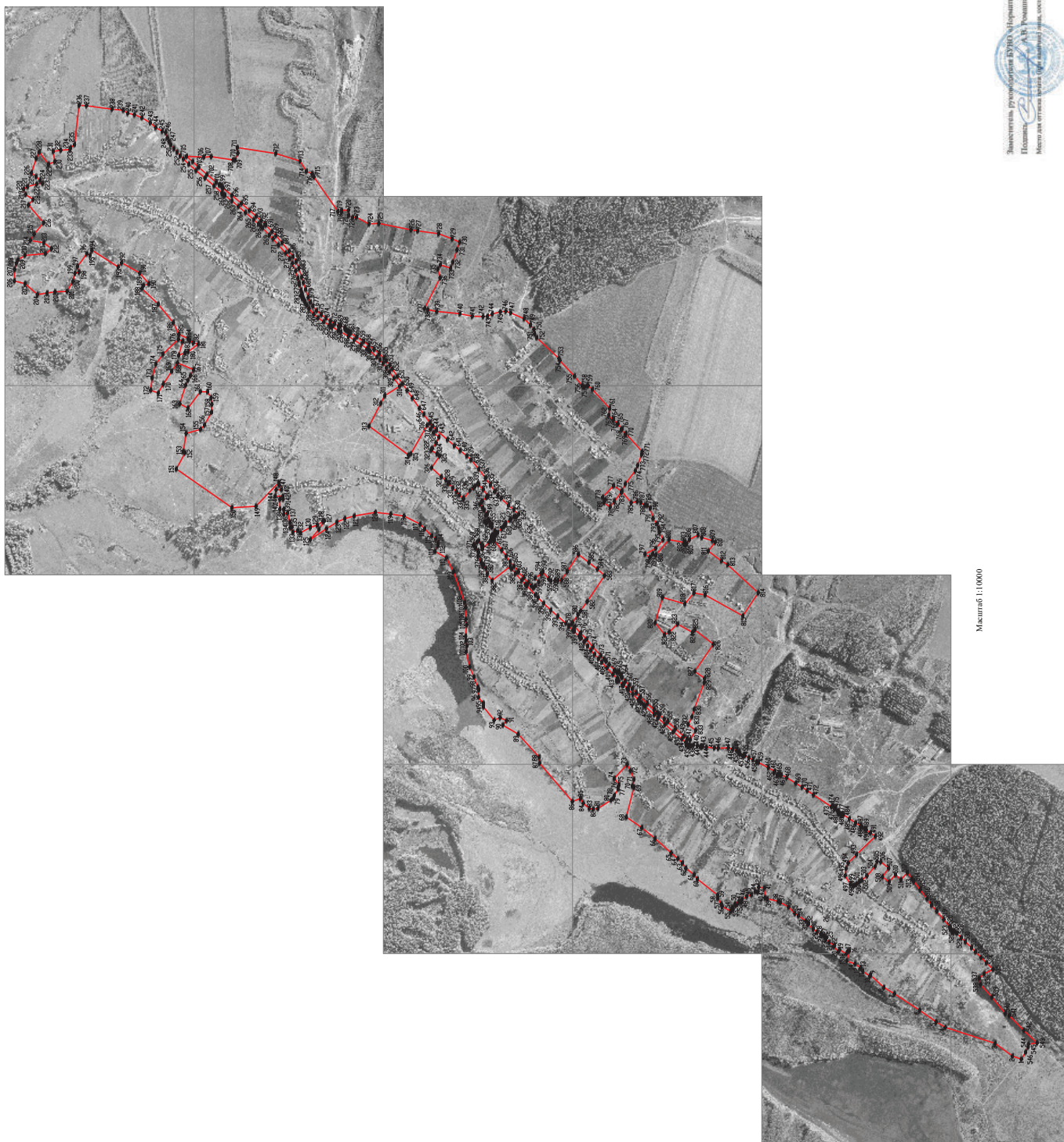
1	2	3	4	5	6
803	368410.84	2149171.50	Картометрический	1.00	-
804	368406.43	2149171.50	Картометрический	1.00	-
805	368397.14	2149165.98	Картометрический	1.00	-
806	368382.06	2149186.99	Картометрический	1.00	-
807	368336.81	2149210.96	Картометрический	1.00	-
808	368317.42	2149197.22	Картометрический	1.00	-
809	368261.12	2149181.06	Картометрический	1.00	-
810	368246.04	2149173.38	Картометрический	1.00	-
811	368283.02	2149126.11	Картометрический	1.00	-
812	368213.32	2149074.13	Картометрический	1.00	-
813	368180.05	2149053.66	Картометрический	1.00	-
814	368018.84	2148905.72	Картометрический	1.00	-
815	368100.28	2148783.51	Картометрический	1.00	-
816	368299.07	2148894.27	Картометрический	1.00	-
817	368358.87	2148904.87	Картометрический	1.00	-
818	368406.77	2148846.60	Картометрический	1.00	-
819	368524.74	2148881.30	Картометрический	1.00	-
820	368563.40	2148748.20	Картометрический	1.00	-
821	368513.91	2148684.66	Картометрический	1.00	-
822	368489.35	2148698.62	Картометрический	1.00	-
823	368445.34	2148740.43	Картометрический	1.00	-
824	368366.31	2148696.52	Картометрический	1.00	-
825	368354.54	2148709.96	Картометрический	1.00	-
826	368255.95	2148633.99	Картометрический	1.00	-
827	368354.16	2148490.76	Картометрический	1.00	-
828	368302.20	2148453.84	Картометрический	1.00	-
829	368304.22	2148430.95	Картометрический	1.00	-
830	368357.68	2148290.48	Картометрический	1.00	-
831	368369.53	2148250.35	Картометрический	1.00	-
832	368388.79	2148209.95	Картометрический	1.00	-
833	368349.87	2148178.04	Картометрический	1.00	-
547	368378.99	2148128.44	Картометрический	1.00	-

## 3. Сведения о характерных точках части (частей) границы объекта

Обозначение характерных точек части границы	Координаты, м		Метод определения координат характерной точки	Средняя квадратическая погрешность положения характерной точки (Mt), м	Описание обозначения точки на местности (при наличии)
	X	Y			
1	2	3	4	5	6
Часть №					
-	-	-	-	-	-



Рисунок 4  
План граница объектов



Масштаб 1:10000

Используемые условные знаки и обозначения:

	границы территориальной зоны
	картезные точки границ территориальной зоны

Институт географии РАН  
 Федеральное геодезическое агентство  
 Федеральное геодезическое агентство  
 Москва, ул. Мясницкая, 20  
 125080



## ОПИСАНИЕ МЕСТОПОЛОЖЕНИЯ ГРАНИЦ

## Общественно-деловая зона - ОД

---

(наименование объекта, местоположение границ которого описано  
(далее - объект)

## Раздел 1

Сведения об объекте		
№ п/п	Характеристики объекта	Описание характеристик
1	2	3
1	Местоположение объекта	Воронежская область, Павловский муниципальный район, Русско-Буйловское сельское поселение, село Русская Буйловка
2	Площадь объекта $\pm$ величина погрешности определения площади ( $P \pm \Delta P$ )	71319+/-935 м <sup>2</sup>
3	Иные характеристики объекта	-

## Раздел 2

Сведения о местоположении границ объекта					
1. Система координат: МСК - 36, зона 2					
2. Сведения о характерных точках границ объекта					
Обозначение характерных точек границ	Координаты, м		Метод определения координат характерной точки	Средняя квадратическая погрешность положения характерной точки (Mt), м	Описание обозначения точки на местности (при наличии)
	X	Y			
1	2	3	4	5	6
1	369163.57	2148900.89	Картометрический	1.00	-
2	369173.52	2148901.40	Картометрический	1.00	-
3	369179.29	2148905.03	Картометрический	1.00	-
4	369206.59	2148931.52	Картометрический	1.00	-
5	369197.26	2148942.32	Картометрический	1.00	-
6	369178.86	2148962.45	Картометрический	1.00	-
7	369197.95	2148983.46	Картометрический	1.00	-
8	369164.01	2149006.53	Картометрический	1.00	-
9	369166.06	2149009.31	Картометрический	1.00	-
10	369156.89	2149016.10	Картометрический	1.00	-
11	369125.88	2148979.31	Картометрический	1.00	-
12	369114.56	2148968.71	Картометрический	1.00	-
13	369155.56	2148910.31	Картометрический	1.00	-
14	369159.74	2148905.42	Картометрический	1.00	-
1	369163.57	2148900.89	Картометрический	1.00	-
15	369424.98	2148970.71	Картометрический	1.00	-
16	369451.57	2149004.81	Картометрический	1.00	-
17	369456.93	2149034.70	Картометрический	1.00	-
18	369471.34	2149049.37	Картометрический	1.00	-
19	369472.71	2149050.47	Картометрический	1.00	-
20	369474.28	2149053.20	Картометрический	1.00	-
21	369482.38	2149067.48	Картометрический	1.00	-
22	369500.57	2149099.31	Картометрический	1.00	-
23	369497.70	2149121.40	Картометрический	1.00	-
24	369499.89	2149127.35	Картометрический	1.00	-
25	369513.07	2149143.25	Картометрический	1.00	-
26	369524.45	2149157.72	Картометрический	1.00	-
27	369521.27	2149160.76	Картометрический	1.00	-
28	369505.45	2149173.39	Картометрический	1.00	-
29	369496.48	2149180.51	Картометрический	1.00	-
30	369482.30	2149163.85	Картометрический	1.00	-
31	369473.70	2149151.41	Картометрический	1.00	-
32	369479.19	2149146.16	Картометрический	1.00	-
33	369475.06	2149141.10	Картометрический	1.00	-



1	2	3	4	5	6
34	369440.08	2149171.51	Картометрический	1.00	-
35	369430.36	2149181.55	Картометрический	1.00	-
36	369421.85	2149162.87	Картометрический	1.00	-
37	369389.87	2149123.37	Картометрический	1.00	-
38	369362.80	2149088.04	Картометрический	1.00	-
39	369344.26	2149064.04	Картометрический	1.00	-
40	369329.92	2149044.32	Картометрический	1.00	-
15	369424.98	2148970.71	Картометрический	1.00	-
41	369410.40	2149233.03	Картометрический	1.00	-
42	369426.70	2149251.95	Картометрический	1.00	-
43	369435.16	2149263.10	Картометрический	1.00	-
44	369426.64	2149269.22	Картометрический	1.00	-
45	369440.91	2149283.89	Картометрический	1.00	-
46	369455.10	2149273.21	Картометрический	1.00	-
47	369462.51	2149282.65	Картометрический	1.00	-
48	369445.10	2149293.75	Картометрический	1.00	-
49	369460.25	2149314.55	Картометрический	1.00	-
50	369450.75	2149321.07	Картометрический	1.00	-
51	369467.16	2149341.60	Картометрический	1.00	-
52	369475.28	2149355.15	Картометрический	1.00	-
53	369489.35	2149374.09	Картометрический	1.00	-
54	369477.54	2149389.43	Картометрический	1.00	-
55	369453.90	2149411.61	Картометрический	1.00	-
56	369452.64	2149412.77	Картометрический	1.00	-
57	369448.27	2149416.64	Картометрический	1.00	-
58	369427.64	2149389.94	Картометрический	1.00	-
59	369411.37	2149352.07	Картометрический	1.00	-
60	369397.45	2149316.41	Картометрический	1.00	-
61	369382.12	2149273.67	Картометрический	1.00	-
62	369381.46	2149269.16	Картометрический	1.00	-
63	369381.70	2149263.69	Картометрический	1.00	-
41	369410.40	2149233.03	Картометрический	1.00	-
64	369576.42	2149401.56	Картометрический	1.00	-
65	369577.48	2149402.56	Картометрический	1.00	-
66	369597.94	2149423.04	Картометрический	1.00	-
67	369613.18	2149438.84	Картометрический	1.00	-
68	369633.70	2149460.09	Картометрический	1.00	-
69	369656.22	2149483.39	Картометрический	1.00	-
70	369652.64	2149487.70	Картометрический	1.00	-
71	369668.56	2149500.04	Картометрический	1.00	-
72	369693.22	2149518.63	Картометрический	1.00	-
73	369744.80	2149565.83	Картометрический	1.00	-
74	369701.60	2149628.94	Картометрический	1.00	-
75	369716.58	2149639.15	Картометрический	1.00	-
76	369747.32	2149659.49	Картометрический	1.00	-
77	369746.02	2149661.52	Картометрический	1.00	-

1	2	3	4	5	6
78	369741.82	2149667.57	Картометрический	1.00	-
79	369721.13	2149696.60	Картометрический	1.00	-
80	369705.93	2149727.82	Картометрический	1.00	-
81	369685.25	2149710.39	Картометрический	1.00	-
82	369657.18	2149687.29	Картометрический	1.00	-
83	369562.14	2149604.90	Картометрический	1.00	-
84	369550.41	2149595.08	Картометрический	1.00	-
85	369566.44	2149571.06	Картометрический	1.00	-
86	369574.18	2149559.31	Картометрический	1.00	-
87	369500.46	2149483.10	Картометрический	1.00	-
88	369515.23	2149468.88	Картометрический	1.00	-
89	369523.47	2149461.67	Картометрический	1.00	-
90	369541.98	2149445.71	Картометрический	1.00	-
64	369576.42	2149401.56	Картометрический	1.00	-

## 3. Сведения о характерных точках части (частей) границы объекта

Обозначение характерных точек части границы	Координаты, м		Метод определения координат характерной точки	Средняя квадратическая погрешность положения характерной точки (Mt), м	Описание обозначения точки на местности (при наличии)
	X	Y			
1	2	3	4	5	6
Часть №					
-	-	-	-	-	-





Раздел 4

План границ объекта



Используемые условные знаки и обозначения:

-  границы территориальной зоны
-  характерная точка границ территориальной зоны

Заместитель руководителя БУВОО «Нормативно-проектный центр»

Подпись  А.В. Ромашов Дата « 14 » февраля 2020 г.

Место для оттиска печати (при наличии) лица, составившего описание местоположения границ объекта



## ОПИСАНИЕ МЕСТОПОЛОЖЕНИЯ ГРАНИЦ

## Производственная зона - П1

(наименование объекта, местоположение границ которого описано  
(далее - объект)

## Раздел 1

Сведения об объекте		
№ п/п	Характеристики объекта	Описание характеристик
1	2	3
1	Местоположение объекта	Воронежская область, Павловский муниципальный район, Русско-Буйловское сельское поселение, село Русская Буйловка
2	Площадь объекта $\pm$ величина погрешности определения площади ( $P \pm \Delta P$ )	28387 $\pm$ 590 м <sup>2</sup>
3	Иные характеристики объекта	-

## Раздел 2

Сведения о местоположении границ объекта					
1. Система координат: МСК - 36, зона 2					
2. Сведения о характерных точках границ объекта					
Обозначение характерных точек границ	Координаты, м		Метод определения координат характерной точки	Средняя квадратическая погрешность положения характерной точки (Mt), м	Описание обозначения точки на местности (при наличии)
	X	Y			
1	2	3	4	5	6
1	369005.42	2148740.64	Картометрический	1.00	-
2	369021.26	2148754.18	Картометрический	1.00	-
3	369065.98	2148795.88	Картометрический	1.00	-
4	369072.30	2148804.78	Картометрический	1.00	-
5	369070.30	2148809.08	Картометрический	1.00	-
6	369079.86	2148816.28	Картометрический	1.00	-
7	369085.53	2148814.62	Картометрический	1.00	-
8	369099.98	2148828.50	Картометрический	1.00	-
9	369143.40	2148871.98	Картометрический	1.00	-
10	369146.31	2148878.62	Картометрический	1.00	-
11	369144.85	2148893.38	Картометрический	1.00	-
12	369141.80	2148904.16	Картометрический	1.00	-
13	369155.56	2148910.31	Картометрический	1.00	-
14	369114.56	2148968.71	Картометрический	1.00	-
15	369092.99	2148970.73	Картометрический	1.00	-
16	369077.27	2148970.91	Картометрический	1.00	-
17	369058.25	2148972.60	Картометрический	1.00	-
18	369056.18	2148962.94	Картометрический	1.00	-
19	369054.81	2148960.21	Картометрический	1.00	-
20	368922.46	2148859.66	Картометрический	1.00	-
21	368958.41	2148809.37	Картометрический	1.00	-
22	368971.34	2148789.68	Картометрический	1.00	-
23	369000.55	2148748.14	Картометрический	1.00	-
1	369005.42	2148740.64	Картометрический	1.00	-

3. Сведения о характерных точках части (частей) границы объекта					
Обозначение характерных точек части границы	Координаты, м		Метод определения координат характерной точки	Средняя квадратическая погрешность положения характерной точки (Mt), м	Описание обозначения точки на местности (при наличии)
	X	Y			
1	2	3	4	5	6
Часть №					
-	-	-	-	-	-





## Раздел 4

## План границ объекта



Масштаб 1:2000

Используемые условные знаки и обозначения:



границы территориальной зоны



характерная точка границ территориальной зоны

Заместитель руководителя БУВО «Нормативно-проектный центр»

Подпись  А.В. Ромашов Дата « 14 » февраля 2020 г.

Место для оттиска печати (при наличии) лица, составившего описание местоположения границ объекта



## ОПИСАНИЕ МЕСТОПОЛОЖЕНИЯ ГРАНИЦ

Зона улиц, дорог, инженерной и транспортной инфраструктуры - ИТ1

(наименование объекта, местоположение границ которого описано  
(далее - объект)

## Раздел 1

Сведения об объекте		
№ п/п	Характеристики объекта	Описание характеристик
1	2	3
1	Местоположение объекта	Воронежская область, Павловский муниципальный район, Русско-Буйловское сельское поселение, село Русская Буйловка
2	Площадь объекта $\pm$ величина погрешности определения площади ( $P \pm \Delta P$ )	107390 $\pm$ 1147 м <sup>2</sup>
3	Иные характеристики объекта	-

## Раздел 2

Сведения о местоположении границ объекта					
1. Система координат: МСК - 36, зона 2					
2. Сведения о характерных точках границ объекта					
Обозначение характерных точек границ	Координаты, м		Метод определения координат характерной точки	Средняя квадратическая погрешность положения характерной точки (Mt), м	Описание обозначения точки на местности (при наличии)
	X	Y			
1	2	3	4	5	6
1	366946.25	2147084.19	Картометрический	1.00	-
2	366969.46	2147107.05	Картометрический	1.00	-
3	366979.72	2147115.04	Картометрический	1.00	-
4	366987.56	2147117.03	Картометрический	1.00	-
5	366991.34	2147114.98	Картометрический	1.00	-
6	366996.16	2147120.40	Картометрический	1.00	-
7	367004.12	2147129.33	Картометрический	1.00	-
8	367002.99	2147133.93	Картометрический	1.00	-
9	367005.10	2147138.56	Картометрический	1.00	-
10	367006.77	2147142.69	Картометрический	1.00	-
11	367038.19	2147179.67	Картометрический	1.00	-
12	367075.41	2147223.86	Картометрический	1.00	-
13	367102.75	2147255.33	Картометрический	1.00	-
14	367126.54	2147289.18	Картометрический	1.00	-
15	367162.66	2147337.06	Картометрический	1.00	-
16	367196.59	2147382.03	Картометрический	1.00	-
17	367206.21	2147395.23	Картометрический	1.00	-
18	367195.69	2147419.79	Картометрический	1.00	-
19	367177.93	2147396.15	Картометрический	1.00	-
20	367146.06	2147352.02	Картометрический	1.00	-
21	367109.80	2147301.80	Картометрический	1.00	-
22	367085.87	2147271.02	Картометрический	1.00	-
23	367057.77	2147238.57	Картометрический	1.00	-
24	367017.62	2147191.94	Картометрический	1.00	-
25	366991.27	2147160.12	Картометрический	1.00	-
26	366981.36	2147155.66	Картометрический	1.00	-
27	366972.14	2147149.11	Картометрический	1.00	-
28	366961.64	2147135.78	Картометрический	1.00	-
29	366961.89	2147128.83	Картометрический	1.00	-
30	366934.05	2147100.29	Картометрический	1.00	-
31	366932.97	2147099.18	Картометрический	1.00	-
1	366946.25	2147084.19	Картометрический	1.00	-
32	367456.51	2147658.98	Картометрический	1.00	-
33	367471.70	2147668.61	Картометрический	1.00	-
34	367477.59	2147672.88	Картометрический	1.00	-

1	2	3	4	5	6
35	367504.64	2147690.64	Картометрический	1.00	-
36	367537.63	2147712.66	Картометрический	1.00	-
37	367568.87	2147733.50	Картометрический	1.00	-
38	367574.61	2147733.79	Картометрический	1.00	-
39	367577.42	2147732.88	Картометрический	1.00	-
40	367581.10	2147729.07	Картометрический	1.00	-
41	367592.45	2147738.15	Картометрический	1.00	-
42	367593.05	2147741.81	Картометрический	1.00	-
43	367596.61	2147748.87	Картометрический	1.00	-
44	367598.94	2147753.54	Картометрический	1.00	-
45	367614.89	2147763.52	Картометрический	1.00	-
46	367610.52	2147770.50	Картометрический	1.00	-
47	367625.70	2147781.36	Картометрический	1.00	-
48	367632.46	2147775.53	Картометрический	1.00	-
49	367726.57	2147838.46	Картометрический	1.00	-
50	367759.76	2147860.77	Картометрический	1.00	-
51	367786.75	2147878.91	Картометрический	1.00	-
52	367820.85	2147900.00	Картометрический	1.00	-
53	367867.58	2147928.89	Картометрический	1.00	-
54	367897.58	2147944.40	Картометрический	1.00	-
55	367904.66	2147947.67	Картометрический	1.00	-
56	367908.54	2147947.88	Картометрический	1.00	-
57	367914.38	2147946.16	Картометрический	1.00	-
58	367919.01	2147943.25	Картометрический	1.00	-
59	367936.13	2147953.99	Картометрический	1.00	-
60	367931.07	2147963.36	Картометрический	1.00	-
61	367965.47	2147981.65	Картометрический	1.00	-
62	368017.67	2148009.02	Картометрический	1.00	-
63	368027.66	2148013.95	Картометрический	1.00	-
64	368046.15	2148023.08	Картометрический	1.00	-
65	368068.21	2148034.41	Картометрический	1.00	-
66	368089.99	2148045.95	Картометрический	1.00	-
67	368095.10	2148046.97	Картометрический	1.00	-
68	368100.70	2148044.36	Картометрический	1.00	-
69	368114.47	2148053.50	Картометрический	1.00	-
70	368118.91	2148060.74	Картометрический	1.00	-
71	368121.47	2148064.34	Картометрический	1.00	-
72	368132.06	2148070.97	Картометрический	1.00	-
73	368153.62	2148080.25	Картометрический	1.00	-
74	368177.21	2148086.42	Картометрический	1.00	-
75	368230.59	2148085.16	Картометрический	1.00	-
76	368250.84	2148086.50	Картометрический	1.00	-
77	368293.23	2148090.49	Картометрический	1.00	-
78	368313.79	2148091.84	Картометрический	1.00	-
79	368319.43	2148091.60	Картометрический	1.00	-
80	368323.87	2148094.45	Картометрический	1.00	-
81	368341.56	2148097.95	Картометрический	1.00	-
82	368361.98	2148101.05	Картометрический	1.00	-

1	2	3	4	5	6
83	368376.73	2148096.96	Картометрический	1.00	-
84	368382.40	2148100.16	Картометрический	1.00	-
85	368386.92	2148098.35	Картометрический	1.00	-
86	368389.80	2148095.63	Картометрический	1.00	-
87	368399.36	2148100.12	Картометрический	1.00	-
88	368397.11	2148107.90	Картометрический	1.00	-
89	368398.19	2148111.21	Картометрический	1.00	-
90	368401.35	2148115.94	Картометрический	1.00	-
91	368422.38	2148132.93	Картометрический	1.00	-
92	368467.36	2148172.21	Картометрический	1.00	-
93	368511.85	2148211.07	Картометрический	1.00	-
94	368548.91	2148244.46	Картометрический	1.00	-
95	368568.81	2148262.69	Картометрический	1.00	-
96	368617.57	2148307.33	Картометрический	1.00	-
97	368623.87	2148313.21	Картометрический	1.00	-
98	368636.22	2148324.96	Картометрический	1.00	-
99	368646.10	2148334.29	Картометрический	1.00	-
100	368652.66	2148340.48	Картометрический	1.00	-
101	368681.88	2148369.93	Картометрический	1.00	-
102	368705.07	2148393.32	Картометрический	1.00	-
103	368711.25	2148399.54	Картометрический	1.00	-
104	368730.08	2148420.21	Картометрический	1.00	-
105	368734.36	2148420.75	Картометрический	1.00	-
106	368736.26	2148420.99	Картометрический	1.00	-
107	368756.36	2148439.93	Картометрический	1.00	-
108	368765.86	2148438.00	Картометрический	1.00	-
109	368766.65	2148447.18	Картометрический	1.00	-
110	368764.03	2148448.89	Картометрический	1.00	-
111	368763.37	2148451.89	Картометрический	1.00	-
112	368786.69	2148474.50	Картометрический	1.00	-
113	368818.81	2148508.54	Картометрический	1.00	-
114	368846.29	2148538.67	Картометрический	1.00	-
115	368862.91	2148556.97	Картометрический	1.00	-
116	368883.94	2148580.32	Картометрический	1.00	-
117	368902.68	2148601.75	Картометрический	1.00	-
118	368920.90	2148623.84	Картометрический	1.00	-
119	368938.85	2148646.84	Картометрический	1.00	-
120	368954.79	2148665.59	Картометрический	1.00	-
121	368958.67	2148670.06	Картометрический	1.00	-
122	368965.03	2148676.63	Картометрический	1.00	-
123	368991.13	2148701.64	Картометрический	1.00	-
124	368997.48	2148708.06	Картометрический	1.00	-
125	369018.70	2148728.19	Картометрический	1.00	-
126	369021.02	2148730.44	Картометрический	1.00	-
127	369034.83	2148743.81	Картометрический	1.00	-
128	369078.54	2148781.86	Картометрический	1.00	-
129	369115.11	2148814.00	Картометрический	1.00	-
130	369152.90	2148850.01	Картометрический	1.00	-

1	2	3	4	5	6
131	369182.72	2148880.38	Картометрический	1.00	-
132	369196.23	2148894.56	Картометрический	1.00	-
133	369241.63	2148942.26	Картометрический	1.00	-
134	369249.06	2148950.03	Картометрический	1.00	-
135	369268.95	2148970.77	Картометрический	1.00	-
136	369302.00	2149008.02	Картометрический	1.00	-
137	369321.79	2149033.20	Картометрический	1.00	-
138	369329.92	2149044.32	Картометрический	1.00	-
139	369344.26	2149064.04	Картометрический	1.00	-
140	369362.80	2149088.04	Картометрический	1.00	-
141	369389.87	2149123.37	Картометрический	1.00	-
142	369421.85	2149162.87	Картометрический	1.00	-
143	369430.36	2149181.55	Картометрический	1.00	-
144	369432.60	2149186.51	Картометрический	1.00	-
145	369430.75	2149200.85	Картометрический	1.00	-
146	369424.95	2149213.08	Картометрический	1.00	-
147	369410.40	2149233.03	Картометрический	1.00	-
148	369381.70	2149263.69	Картометрический	1.00	-
149	369381.46	2149269.16	Картометрический	1.00	-
150	369382.12	2149273.67	Картометрический	1.00	-
151	369369.00	2149279.64	Картометрический	1.00	-
152	369364.68	2149275.61	Картометрический	1.00	-
153	369362.41	2149276.47	Картометрический	1.00	-
154	369322.84	2149315.37	Картометрический	1.00	-
155	369322.00	2149317.24	Картометрический	1.00	-
156	369321.43	2149322.22	Картометрический	1.00	-
157	369326.87	2149331.85	Картометрический	1.00	-
158	369349.05	2149357.98	Картометрический	1.00	-
159	369385.45	2149391.42	Картометрический	1.00	-
160	369406.41	2149410.52	Картометрический	1.00	-
161	369422.29	2149432.03	Картометрический	1.00	-
162	369448.53	2149467.53	Картометрический	1.00	-
163	369462.16	2149474.62	Картометрический	1.00	-
164	369468.48	2149483.36	Картометрический	1.00	-
165	369471.69	2149499.14	Картометрический	1.00	-
166	369509.21	2149550.21	Картометрический	1.00	-
167	369541.65	2149587.80	Картометрический	1.00	-
168	369550.41	2149595.08	Картометрический	1.00	-
169	369562.14	2149604.90	Картометрический	1.00	-
170	369657.18	2149687.29	Картометрический	1.00	-
171	369685.25	2149710.39	Картометрический	1.00	-
172	369705.93	2149727.82	Картометрический	1.00	-
173	369734.49	2149751.94	Картометрический	1.00	-
174	369750.95	2149769.91	Картометрический	1.00	-
175	369768.59	2149790.82	Картометрический	1.00	-
176	369799.72	2149834.71	Картометрический	1.00	-
177	369822.65	2149867.56	Картометрический	1.00	-
178	369844.01	2149898.16	Картометрический	1.00	-

1	2	3	4	5	6
179	369861.66	2149923.46	Картометрический	1.00	-
180	369891.55	2149965.73	Картометрический	1.00	-
181	369913.96	2149997.43	Картометрический	1.00	-
182	369943.36	2150039.02	Картометрический	1.00	-
183	369967.15	2150072.66	Картометрический	1.00	-
184	369983.20	2150093.73	Картометрический	1.00	-
185	370001.02	2150117.61	Картометрический	1.00	-
186	370018.13	2150136.30	Картометрический	1.00	-
187	370033.77	2150151.79	Картометрический	1.00	-
188	370069.52	2150182.74	Картометрический	1.00	-
189	370077.60	2150188.84	Картометрический	1.00	-
190	370085.86	2150195.05	Картометрический	1.00	-
191	370116.96	2150216.94	Картометрический	1.00	-
192	370153.74	2150240.79	Картометрический	1.00	-
193	370184.69	2150260.52	Картометрический	1.00	-
194	370224.29	2150283.36	Картометрический	1.00	-
195	370237.86	2150290.54	Картометрический	1.00	-
196	370270.99	2150310.51	Картометрический	1.00	-
197	370275.52	2150311.87	Картометрический	1.00	-
198	370282.16	2150314.87	Картометрический	1.00	-
199	370285.01	2150318.36	Картометрический	1.00	-
200	370314.94	2150337.00	Картометрический	1.00	-
201	370345.06	2150357.58	Картометрический	1.00	-
202	370367.69	2150377.28	Картометрический	1.00	-
203	370392.68	2150406.23	Картометрический	1.00	-
204	370405.11	2150424.65	Картометрический	1.00	-
205	370413.90	2150441.05	Картометрический	1.00	-
206	370420.50	2150456.23	Картометрический	1.00	-
207	370424.85	2150463.48	Картометрический	1.00	-
208	370428.53	2150462.77	Картометрический	1.00	-
209	370435.64	2150475.97	Картометрический	1.00	-
210	370429.70	2150478.54	Картометрический	1.00	-
211	370430.06	2150486.19	Картометрический	1.00	-
212	370435.04	2150504.34	Картометрический	1.00	-
213	370442.96	2150533.35	Картометрический	1.00	-
214	370445.71	2150543.23	Картометрический	1.00	-
215	370451.34	2150567.14	Картометрический	1.00	-
216	370463.11	2150606.59	Картометрический	1.00	-
217	370479.73	2150646.17	Картометрический	1.00	-
218	370494.32	2150671.03	Картометрический	1.00	-
219	370516.39	2150700.33	Картометрический	1.00	-
220	370553.87	2150743.04	Картометрический	1.00	-
221	370582.75	2150775.18	Картометрический	1.00	-
222	370602.11	2150795.21	Картометрический	1.00	-
223	370638.04	2150832.61	Картометрический	1.00	-
224	370648.54	2150842.98	Картометрический	1.00	-
225	370626.88	2150853.33	Картометрический	1.00	-
226	370621.07	2150847.82	Картометрический	1.00	-

1	2	3	4	5	6
227	370588.30	2150813.58	Картометрический	1.00	-
228	370566.96	2150791.96	Картометрический	1.00	-
229	370535.15	2150755.00	Картометрический	1.00	-
230	370498.42	2150709.94	Картометрический	1.00	-
231	370477.47	2150682.20	Картометрический	1.00	-
232	370460.67	2150654.36	Картометрический	1.00	-
233	370445.97	2150619.94	Картометрический	1.00	-
234	370431.65	2150573.51	Картометрический	1.00	-
235	370422.27	2150544.41	Картометрический	1.00	-
236	370410.79	2150508.77	Картометрический	1.00	-
237	370396.81	2150466.18	Картометрический	1.00	-
238	370385.03	2150440.13	Картометрический	1.00	-
239	370372.33	2150420.54	Картометрический	1.00	-
240	370352.60	2150396.08	Картометрический	1.00	-
241	370327.51	2150374.65	Картометрический	1.00	-
242	370302.92	2150356.50	Картометрический	1.00	-
243	370280.03	2150341.01	Картометрический	1.00	-
244	370257.55	2150326.11	Картометрический	1.00	-
245	370236.09	2150314.55	Картометрический	1.00	-
246	370231.30	2150314.75	Картометрический	1.00	-
247	370226.01	2150315.93	Картометрический	1.00	-
248	370203.62	2150306.89	Картометрический	1.00	-
249	370202.41	2150301.33	Картометрический	1.00	-
250	370197.64	2150293.47	Картометрический	1.00	-
251	370190.00	2150288.65	Картометрический	1.00	-
252	370185.91	2150288.33	Картометрический	1.00	-
253	370179.83	2150284.35	Картометрический	1.00	-
254	370176.91	2150279.42	Картометрический	1.00	-
255	370173.81	2150276.32	Картометрический	1.00	-
256	370140.61	2150256.13	Картометрический	1.00	-
257	370104.06	2150232.67	Картометрический	1.00	-
258	370076.15	2150213.43	Картометрический	1.00	-
259	370048.89	2150191.08	Картометрический	1.00	-
260	370021.14	2150168.32	Картометрический	1.00	-
261	369996.69	2150144.66	Картометрический	1.00	-
262	369985.15	2150131.23	Картометрический	1.00	-
263	369965.79	2150106.55	Картометрический	1.00	-
264	369953.34	2150088.49	Картометрический	1.00	-
265	369926.04	2150049.11	Картометрический	1.00	-
266	369899.02	2150010.13	Картометрический	1.00	-
267	369874.63	2149974.95	Картометрический	1.00	-
268	369846.55	2149934.44	Картометрический	1.00	-
269	369809.36	2149880.67	Картометрический	1.00	-
270	369786.17	2149848.08	Картометрический	1.00	-
271	369753.19	2149802.83	Картометрический	1.00	-
272	369739.20	2149786.14	Картометрический	1.00	-
273	369719.24	2149764.73	Картометрический	1.00	-
274	369661.17	2149714.75	Картометрический	1.00	-



1	2	3	4	5	6
275	369625.12	2149682.73	Картометрический	1.00	-
276	369593.84	2149657.15	Картометрический	1.00	-
277	369559.25	2149628.39	Картометрический	1.00	-
278	369536.02	2149607.80	Картометрический	1.00	-
279	369495.20	2149558.94	Картометрический	1.00	-
280	369460.31	2149510.76	Картометрический	1.00	-
281	369434.12	2149475.36	Картометрический	1.00	-
282	369410.62	2149440.90	Картометрический	1.00	-
283	369394.34	2149420.54	Картометрический	1.00	-
284	369377.74	2149403.98	Картометрический	1.00	-
285	369338.07	2149367.88	Картометрический	1.00	-
286	369310.54	2149343.47	Картометрический	1.00	-
287	369285.14	2149320.05	Картометрический	1.00	-
288	369297.60	2149305.69	Картометрический	1.00	-
289	369303.44	2149309.67	Картометрический	1.00	-
290	369309.98	2149308.19	Картометрический	1.00	-
291	369327.18	2149294.43	Картометрический	1.00	-
292	369331.78	2149290.39	Картометрический	1.00	-
293	369353.64	2149270.69	Картометрический	1.00	-
294	369354.14	2149268.26	Картометрический	1.00	-
295	369355.78	2149266.44	Картометрический	1.00	-
296	369362.14	2149260.12	Картометрический	1.00	-
297	369363.16	2149257.83	Картометрический	1.00	-
298	369373.13	2149248.23	Картометрический	1.00	-
299	369395.84	2149224.09	Картометрический	1.00	-
300	369406.40	2149214.35	Картометрический	1.00	-
301	369412.77	2149207.08	Картометрический	1.00	-
302	369415.75	2149200.43	Картометрический	1.00	-
303	369417.54	2149197.64	Картометрический	1.00	-
304	369418.82	2149197.23	Картометрический	1.00	-
305	369417.78	2149188.74	Картометрический	1.00	-
306	369416.39	2149188.90	Картометрический	1.00	-
307	369415.05	2149184.61	Картометрический	1.00	-
308	369413.11	2149181.60	Картометрический	1.00	-
309	369374.31	2149131.43	Картометрический	1.00	-
310	369351.31	2149100.10	Картометрический	1.00	-
311	369330.53	2149070.20	Картометрический	1.00	-
312	369310.19	2149046.39	Картометрический	1.00	-
313	369286.41	2149016.52	Картометрический	1.00	-
314	369257.48	2148983.99	Картометрический	1.00	-
315	369233.38	2148958.25	Картометрический	1.00	-
316	369217.42	2148941.99	Картометрический	1.00	-
317	369206.59	2148931.52	Картометрический	1.00	-
318	369179.29	2148905.03	Картометрический	1.00	-
319	369173.52	2148901.40	Картометрический	1.00	-
320	369163.57	2148900.89	Картометрический	1.00	-
321	369159.74	2148905.42	Картометрический	1.00	-
322	369155.56	2148910.31	Картометрический	1.00	-

1	2	3	4	5	6
323	369141.80	2148904.16	Картометрический	1.00	-
324	369144.85	2148893.38	Картометрический	1.00	-
325	369146.31	2148878.62	Картометрический	1.00	-
326	369143.40	2148871.98	Картометрический	1.00	-
327	369099.98	2148828.50	Картометрический	1.00	-
328	369085.53	2148814.62	Картометрический	1.00	-
329	369079.86	2148816.28	Картометрический	1.00	-
330	369070.30	2148809.08	Картометрический	1.00	-
331	369072.30	2148804.78	Картометрический	1.00	-
332	369065.98	2148795.88	Картометрический	1.00	-
333	369021.26	2148754.18	Картометрический	1.00	-
334	369005.42	2148740.64	Картометрический	1.00	-
335	368989.20	2148726.72	Картометрический	1.00	-
336	368957.24	2148692.86	Картометрический	1.00	-
337	368926.30	2148660.10	Картометрический	1.00	-
338	368892.80	2148619.41	Картометрический	1.00	-
339	368850.55	2148572.31	Картометрический	1.00	-
340	368834.30	2148555.68	Картометрический	1.00	-
341	368823.06	2148543.86	Картометрический	1.00	-
342	368806.58	2148526.68	Картометрический	1.00	-
343	368778.69	2148497.58	Картометрический	1.00	-
344	368772.42	2148491.90	Картометрический	1.00	-
345	368763.37	2148484.33	Картометрический	1.00	-
346	368756.21	2148485.54	Картометрический	1.00	-
347	368754.17	2148486.91	Картометрический	1.00	-
348	368742.21	2148474.67	Картометрический	1.00	-
349	368744.61	2148468.80	Картометрический	1.00	-
350	368739.62	2148457.22	Картометрический	1.00	-
351	368721.12	2148438.02	Картометрический	1.00	-
352	368700.44	2148416.58	Картометрический	1.00	-
353	368684.48	2148399.06	Картометрический	1.00	-
354	368663.03	2148376.95	Картометрический	1.00	-
355	368641.42	2148354.70	Картометрический	1.00	-
356	368604.32	2148319.81	Картометрический	1.00	-
357	368569.11	2148288.06	Картометрический	1.00	-
358	368552.77	2148272.97	Картометрический	1.00	-
359	368540.65	2148261.53	Картометрический	1.00	-
360	368515.85	2148239.34	Картометрический	1.00	-
361	368497.66	2148224.17	Картометрический	1.00	-
362	368455.67	2148186.51	Картометрический	1.00	-
363	368412.56	2148147.87	Картометрический	1.00	-
364	368393.17	2148134.42	Картометрический	1.00	-
365	368378.99	2148128.44	Картометрический	1.00	-
366	368357.68	2148121.66	Картометрический	1.00	-
367	368317.17	2148116.32	Картометрический	1.00	-
368	368296.00	2148114.26	Картометрический	1.00	-
369	368249.52	2148110.11	Картометрический	1.00	-
370	368225.85	2148109.92	Картометрический	1.00	-

1	2	3	4	5	6
371	368217.85	2148109.86	Картометрический	1.00	-
372	368177.56	2148107.56	Картометрический	1.00	-
373	368148.73	2148100.80	Картометрический	1.00	-
374	368114.66	2148081.53	Картометрический	1.00	-
375	368083.00	2148068.00	Картометрический	1.00	-
376	368037.24	2148042.35	Картометрический	1.00	-
377	368002.08	2148025.08	Картометрический	1.00	-
378	367953.15	2147999.83	Картометрический	1.00	-
379	367901.00	2147971.89	Картометрический	1.00	-
380	367871.56	2147957.22	Картометрический	1.00	-
381	367868.96	2147955.74	Картометрический	1.00	-
382	367866.74	2147956.04	Картометрический	1.00	-
383	367862.48	2147959.51	Картометрический	1.00	-
384	367851.43	2147953.42	Картометрический	1.00	-
385	367853.38	2147949.88	Картометрический	1.00	-
386	367853.12	2147945.43	Картометрический	1.00	-
387	367812.57	2147919.86	Картометрический	1.00	-
388	367775.70	2147896.61	Картометрический	1.00	-
389	367748.58	2147878.50	Картометрический	1.00	-
390	367715.23	2147856.07	Картометрический	1.00	-
391	367678.05	2147831.08	Картометрический	1.00	-
392	367644.39	2147808.43	Картометрический	1.00	-
393	367591.11	2147774.59	Картометрический	1.00	-
394	367584.52	2147772.90	Картометрический	1.00	-
395	367576.58	2147773.94	Картометрический	1.00	-
396	367568.69	2147780.66	Картометрический	1.00	-
397	367553.90	2147775.02	Картометрический	1.00	-
398	367559.95	2147766.79	Картометрический	1.00	-
399	367560.68	2147758.75	Картометрический	1.00	-
400	367557.18	2147750.75	Картометрический	1.00	-
401	367525.03	2147728.92	Картометрический	1.00	-
402	367492.92	2147707.11	Картометрический	1.00	-
403	367469.39	2147690.83	Картометрический	1.00	-
404	367447.95	2147677.62	Картометрический	1.00	-
32	367456.51	2147658.98	Картометрический	1.00	-

## 3. Сведения о характерных точках части (частей) границы объекта

Обозначение характерных точек части границы	Координаты, м		Метод определения координат характерной точки	Средняя квадратическая погрешность положения характерной точки (Mt), м	Описание обозначения точки на местности (при наличии)
	X	Y			
1	2	3	4	5	6
Часть №					
-	-	-	-	-	-



Рисунок 4  
Длина проектируемой линии



Иллюстрация системы водоснабжения:  
— граница проектируемой зоны  
— объект водоснабжения (проектный водозабор)

Масштаб 1:5000



## ОПИСАНИЕ МЕСТОПОЛОЖЕНИЯ ГРАНИЦ

Зона сельскохозяйственного производства – СХ2

---

(наименование объекта, местоположение границ которого описано  
(далее - объект)

## Раздел 1

Сведения об объекте		
№ п/п	Характеристики объекта	Описание характеристик
1	2	3
1	Местоположение объекта	Воронежская область, Павловский муниципальный район, Русско-Буйловское сельское поселение, село Русская Буйловка
2	Площадь объекта $\pm$ величина погрешности определения площади ( $P \pm \Delta P$ )	234911 $\pm$ 1696 м <sup>2</sup>
3	Иные характеристики объекта	-

## Раздел 2


Сведения о местоположении границ объекта					
1. Система координат: МСК - 36, зона 2					
2. Сведения о характерных точках границ объекта					
Обозначение характерных точек границ	Координаты, м		Метод определения координат характерной точки	Средняя квадратическая погрешность положения характерной точки (Mt), м	Описание обозначения точки на местности (при наличии)
	X	Y			
1	2	3	4	5	6
1	367517.67	2147358.88	Картометрический	1.00	-
2	367531.63	2147364.82	Картометрический	1.00	-
3	367559.63	2147411.99	Картометрический	1.00	-
4	367553.89	2147449.59	Картометрический	1.00	-
5	367543.56	2147478.38	Картометрический	1.00	-
6	367499.35	2147523.15	Картометрический	1.00	-
7	367398.96	2147619.99	Картометрический	1.00	-
8	367387.78	2147612.46	Картометрический	1.00	-
9	367375.95	2147601.03	Картометрический	1.00	-
10	367370.09	2147596.54	Картометрический	1.00	-
11	367360.06	2147593.60	Картометрический	1.00	-
12	367320.46	2147551.96	Картометрический	1.00	-
13	367293.75	2147515.32	Картометрический	1.00	-
14	367261.16	2147470.61	Картометрический	1.00	-
15	367230.18	2147428.12	Картометрический	1.00	-
16	367264.77	2147389.86	Картометрический	1.00	-
17	367293.84	2147416.67	Картометрический	1.00	-
18	367327.10	2147378.72	Картометрический	1.00	-
19	367362.24	2147405.42	Картометрический	1.00	-
20	367329.31	2147451.66	Картометрический	1.00	-
21	367370.56	2147483.54	Картометрический	1.00	-
22	367390.84	2147486.39	Картометрический	1.00	-
23	367401.73	2147460.17	Картометрический	1.00	-
24	367444.49	2147410.39	Картометрический	1.00	-
25	367471.79	2147387.22	Картометрический	1.00	-
26	367484.41	2147378.61	Картометрический	1.00	-
27	367498.45	2147368.94	Картометрический	1.00	-
28	367508.26	2147360.79	Картометрический	1.00	-
1	367517.67	2147358.88	Картометрический	1.00	-
29	368163.35	2148380.04	Картометрический	1.00	-
30	368171.70	2148381.12	Картометрический	1.00	-
31	368217.36	2148401.45	Картометрический	1.00	-
32	368255.06	2148415.46	Картометрический	1.00	-

1	2	3	4	5	6
33	368283.61	2148435.39	Картометрический	1.00	-
34	368302.20	2148453.84	Картометрический	1.00	-
35	368354.16	2148490.76	Картометрический	1.00	-
36	368255.95	2148633.99	Картометрический	1.00	-
37	368354.54	2148709.96	Картометрический	1.00	-
38	368366.31	2148696.52	Картометрический	1.00	-
39	368445.34	2148740.43	Картометрический	1.00	-
40	368489.35	2148698.62	Картометрический	1.00	-
41	368513.91	2148684.66	Картометрический	1.00	-
42	368563.40	2148748.20	Картометрический	1.00	-
43	368524.74	2148881.30	Картометрический	1.00	-
44	368406.77	2148846.60	Картометрический	1.00	-
45	368358.87	2148904.87	Картометрический	1.00	-
46	368299.07	2148894.27	Картометрический	1.00	-
47	368100.28	2148783.51	Картометрический	1.00	-
48	368115.07	2148761.28	Картометрический	1.00	-
49	368125.11	2148741.23	Картометрический	1.00	-
50	368168.20	2148679.28	Картометрический	1.00	-
51	368197.29	2148659.89	Картометрический	1.00	-
52	368030.84	2148606.29	Картометрический	1.00	-
53	368058.09	2148536.32	Картометрический	1.00	-
54	368101.90	2148482.83	Картометрический	1.00	-
55	368131.68	2148428.84	Картометрический	1.00	-
56	368151.50	2148387.04	Картометрический	1.00	-
57	368157.16	2148381.52	Картометрический	1.00	-
29	368163.35	2148380.04	Картометрический	1.00	-
58	368801.62	2149358.56	Картометрический	1.00	-
59	368834.47	2149382.87	Картометрический	1.00	-
60	368827.30	2149397.29	Картометрический	1.00	-
61	368841.55	2149410.21	Картометрический	1.00	-
62	368783.28	2149470.90	Картометрический	1.00	-
63	368740.01	2149442.32	Картометрический	1.00	-
64	368739.39	2149441.54	Картометрический	1.00	-
65	368742.22	2149436.88	Картометрический	1.00	-
66	368778.37	2149389.14	Картометрический	1.00	-
58	368801.62	2149358.56	Картометрический	1.00	-
67	369866.68	2149633.10	Картометрический	1.00	-
68	370075.72	2149786.21	Картометрический	1.00	-
69	370014.11	2149905.64	Картометрический	1.00	-
70	369992.44	2149946.37	Картометрический	1.00	-
71	369913.96	2149997.43	Картометрический	1.00	-
72	369891.55	2149965.73	Картометрический	1.00	-
73	369861.66	2149923.46	Картометрический	1.00	-
74	369844.01	2149898.16	Картометрический	1.00	-
75	369822.65	2149867.56	Картометрический	1.00	-
76	369799.72	2149834.71	Картометрический	1.00	-






1	2	3	4	5	6
77	369768.59	2149790.82	Картометрический	1.00	-
78	369854.97	2149639.21	Картометрический	1.00	-
67	369866.68	2149633.10	Картометрический	1.00	-
3. Сведения о характерных точках части (частей) границы объекта					
Обозначение характерных точек части границы	Координаты, м		Метод определения координат характерной точки	Средняя квадратическая погрешность положения характерной точки (Mt), м	Описание обозначения точки на местности (при наличии)
	X	Y			
1	2	3	4	5	6
Часть №					
-	-	-	-	-	-





Масштаб 1:5000

Используемые условные знаки и обозначения:  
 границы территориальной зоны  
 характерная точка границ территориальной зоны

Заместитель руководителя БУВО Информационно-проектный центр  
 Подпись:  А.В. Романов Дата: 14 февраля 2020 г.  
 Место для отосаа знака (для печати) знака, составляющего значение информационная граница объекта



## ОПИСАНИЕ МЕСТОПОЛОЖЕНИЯ ГРАНИЦ

Зона рекреационного назначения - объектов отдыха - Р1

---

 (наименование объекта, местоположение границ которого описано  
 (далее - объект)

## Раздел 1

Сведения об объекте		
№ п/п	Характеристики объекта	Описание характеристик
1	2	3
1	Местоположение объекта	Воронежская область, Павловский муниципальный район, Русско-Буйловское сельское поселение, село Русская Буйловка
2	Площадь объекта $\pm$ величина погрешности определения площади ( $P \pm \Delta P$ )	14878 $\pm$ 427 м <sup>2</sup>
3	Иные характеристики объекта	-

## Раздел 2

Сведения о местоположении границ объекта					
1. Система координат: МСК - 36, зона 2					
2. Сведения о характерных точках границ объекта					
Обозначение характерных точек границ	Координаты, м		Метод определения координат характерной точки	Средняя квадратическая погрешность положения характерной точки (Mt), м	Описание обозначения точки на местности (при наличии)
	X	Y			
1	2	3	4	5	6
1	369382.12	2149273.67	Картометрический	1.00	-
2	369397.45	2149316.41	Картометрический	1.00	-
3	369411.37	2149352.07	Картометрический	1.00	-
4	369427.64	2149389.94	Картометрический	1.00	-
5	369448.27	2149416.64	Картометрический	1.00	-
6	369472.30	2149451.35	Картометрический	1.00	-
7	369495.42	2149477.68	Картометрический	1.00	-
8	369500.46	2149483.10	Картометрический	1.00	-
9	369574.18	2149559.31	Картометрический	1.00	-
10	369566.44	2149571.06	Картометрический	1.00	-
11	369550.41	2149595.08	Картометрический	1.00	-
12	369541.65	2149587.80	Картометрический	1.00	-
13	369509.21	2149550.21	Картометрический	1.00	-
14	369471.69	2149499.14	Картометрический	1.00	-
15	369468.48	2149483.36	Картометрический	1.00	-
16	369462.16	2149474.62	Картометрический	1.00	-
17	369448.53	2149467.53	Картометрический	1.00	-
18	369422.29	2149432.03	Картометрический	1.00	-
19	369406.41	2149410.52	Картометрический	1.00	-
20	369385.45	2149391.42	Картометрический	1.00	-
21	369349.05	2149357.98	Картометрический	1.00	-
22	369326.87	2149331.85	Картометрический	1.00	-
23	369321.43	2149322.22	Картометрический	1.00	-
24	369322.00	2149317.24	Картометрический	1.00	-
25	369322.84	2149315.37	Картометрический	1.00	-
26	369362.41	2149276.47	Картометрический	1.00	-
27	369364.68	2149275.61	Картометрический	1.00	-
28	369369.00	2149279.64	Картометрический	1.00	-
1	369382.12	2149273.67	Картометрический	1.00	-

3. Сведения о характерных точках части (частей) границы объекта					
Обозначение характерных точек части границы	Координаты, м		Метод определения координат характерной точки	Средняя квадратическая погрешность положения характерной точки (Mt), м	Описание обозначения точки на местности (при наличии)
	X	Y			
1	2	3	4	5	6
Часть №					
-	-	-	-	-	-



## Раздел 4

## План границ объекта



Масштаб 1:2000


Заместитель руководителя БУВО «Нормативно-проектный центр»


Подпись  А.В. Ромашов Дата « 14 » февраля 2020 г.

Место для оттиска печати (при наличии) лица, составившего описание местоположения границ объекта



Используемые условные знаки и обозначения:

 границы территориальной зоны

 характеристическая точка границ территориальной зоны



## ОПИСАНИЕ МЕСТОПОЛОЖЕНИЯ ГРАНИЦ

## Зона ритуальных объектов - СН1

---

(наименование объекта, местоположение границ которого описано  
(далее - объект)

## Раздел 1

Сведения об объекте		
№ п/п	Характеристики объекта	Описание характеристик
1	2	3
1	Местоположение объекта	Воронежская область, Павловский муниципальный район, Русско-Буйловское сельское поселение, село Русская Буйловка
2	Площадь объекта $\pm$ величина погрешности определения площади ( $P \pm \Delta P$ )	29680 $\pm$ 603 м <sup>2</sup>
3	Иные характеристики объекта	-

## Раздел 2

Сведения о местоположении границ объекта					
1. Система координат: МСК - 36, зона 2					
2. Сведения о характерных точках границ объекта					
Обозначение характерных точек границ	Координаты, м		Метод определения координат характерной точки	Средняя квадратическая погрешность положения характерной точки (Mt), м	Описание обозначения точки на местности (при наличии)
	X	Y			
1	2	3	4	5	6
1	368922.46	2148859.66	Картометрический	1.00	-
2	369054.81	2148960.21	Картометрический	1.00	-
3	369056.18	2148962.94	Картометрический	1.00	-
4	369058.25	2148972.60	Картометрический	1.00	-
5	369028.57	2149017.54	Картометрический	1.00	-
6	368968.51	2149108.12	Картометрический	1.00	-
7	368913.64	2149065.72	Картометрический	1.00	-
8	368868.62	2149030.56	Картометрический	1.00	-
9	368831.04	2148996.76	Картометрический	1.00	-
1	368922.46	2148859.66	Картометрический	1.00	-
3. Сведения о характерных точках части (частей) границы объекта					
Обозначение характерных точек части границы	Координаты, м		Метод определения координат характерной точки	Средняя квадратическая погрешность положения характерной точки (Mt), м	Описание обозначения точки на местности (при наличии)
	X	Y			
1	2	3	4	5	6
Часть №					
-	-	-	-	-	-




## Раздел 4

## План границ объекта



Масштаб 1:2000

Используемые условные знаки и обозначения:



границы территориальной зоны



характерная точка границ территориальной зоны

Заместитель руководителя БУВО «Нормативно-проектный центр»

Подпись  А.В. Ромашов Дата « 14 » февраля 2020 г.

Место для оттиска печати (при наличии) лица, составившего описание местоположения границ объекта



Приложение №2  
к правилам землепользования и застройки  
Русско-Буйловского сельского поселения  
Павловского муниципального района  
Воронежской области

СВЕДЕНИЯ О ГРАНИЦАХ ТЕРРИТОРИАЛЬНЫХ ЗОН,  
СОДЕРЖАЩИЕ ГРАФИЧЕСКОЕ ОПИСАНИЕ МЕСТОПОЛОЖЕНИЯ  
ГРАНИЦ ТЕРРИТОРИАЛЬНЫХ ЗОН, ПЕРЕЧЕНЬ КООРДИНАТ  
ХАРАКТЕРНЫХ ТОЧЕК ГРАНИЦ ТЕРРИТОРИАЛЬНЫХ ЗОН  
СЕЛА ВАРВАРОВКА

## ОПИСАНИЕ МЕСТОПОЛОЖЕНИЯ ГРАНИЦ

Зона застройки индивидуальными жилыми домами - Ж1

---

(наименование объекта, местоположение границ которого описано  
(далее - объект)

## Раздел 1

Сведения об объекте		
№ п/п	Характеристики объекта	Описание характеристик
1	2	3
1	Местоположение объекта	Воронежская область, Павловский муниципальный район, Русско-Буйловское сельское поселение, село Варваровка
2	Площадь объекта $\pm$ величина погрешности определения площади ( $P \pm \Delta P$ )	997796 $\pm$ 17481 м <sup>2</sup>
3	Иные характеристики объекта	-

## Раздел 2

Сведения о местоположении границ объекта					
1. Система координат: МСК - 36, зона 2					
2. Сведения о характерных точках границ объекта					
Обозначение характерных точек границ	Координаты, м		Метод определения координат характерной точки	Средняя квадратическая погрешность положения характерной точки (Mt), м	Описание обозначения точки на местности (при наличии)
	X	Y			
1	2	3	4	5	6
1	362655.32	2160991.22	Картометрический	5.00	-
2	362370.09	2161325.22	Картометрический	5.00	-
3	362347.85	2161307.44	Картометрический	5.00	-
4	362284.64	2161384.46	Картометрический	5.00	-
5	362180.41	2161266.33	Картометрический	5.00	-
6	362095.73	2161181.93	Картометрический	5.00	-
7	362100.14	2161138.55	Картометрический	5.00	-
8	362170.82	2161049.93	Картометрический	5.00	-
9	361822.76	2160691.23	Картометрический	1.00	-
10	361804.76	2160715.05	Картометрический	1.00	-
11	361940.86	2160854.90	Картометрический	1.00	-
12	361894.56	2160902.56	Картометрический	1.00	-
13	361819.89	2160854.16	Картометрический	1.00	-
14	361777.95	2160891.74	Картометрический	1.00	-
15	361772.55	2160917.07	Картометрический	1.00	-
16	361699.71	2160858.53	Картометрический	1.00	-
17	361799.04	2160713.43	Картометрический	1.00	-
18	361771.70	2160685.28	Картометрический	1.00	-
19	361745.18	2160657.80	Картометрический	1.00	-
20	361707.90	2160666.64	Картометрический	1.00	-
21	361714.45	2160622.00	Картометрический	1.00	-
22	361686.90	2160591.02	Картометрический	1.00	-
23	361618.96	2160559.32	Картометрический	1.00	-
24	361565.12	2160538.12	Картометрический	1.00	-
25	361563.66	2160558.86	Картометрический	1.00	-
26	361560.46	2160570.97	Картометрический	1.00	-
27	361531.69	2160571.89	Картометрический	1.00	-
28	361495.02	2160572.50	Картометрический	1.00	-
29	361485.70	2160576.71	Картометрический	1.00	-
30	361450.45	2160597.26	Картометрический	1.00	-
31	361436.42	2160603.74	Картометрический	1.00	-
32	361420.79	2160605.75	Картометрический	1.00	-
33	361409.62	2160602.85	Картометрический	1.00	-
34	361249.14	2160271.11	Картометрический	1.00	-
35	361270.12	2160260.48	Картометрический	1.00	-
36	361298.98	2160248.25	Картометрический	1.00	-
37	361328.38	2160239.67	Картометрический	1.00	-
38	361350.68	2160236.01	Картометрический	1.00	-

1	2	3	4	5	6
39	361353.25	2160237.82	Картометрический	1.00	-
40	361357.28	2160241.89	Картометрический	1.00	-
41	361359.03	2160245.07	Картометрический	1.00	-
42	361372.06	2160242.19	Картометрический	1.00	-
43	361371.54	2160240.09	Картометрический	1.00	-
44	361372.13	2160235.36	Картометрический	1.00	-
45	361375.37	2160232.12	Картометрический	1.00	-
46	361403.40	2160228.46	Картометрический	1.00	-
47	361435.05	2160226.44	Картометрический	1.00	-
48	361491.08	2160222.34	Картометрический	1.00	-
49	361529.10	2160220.09	Картометрический	1.00	-
50	361576.31	2160217.31	Картометрический	1.00	-
51	361616.12	2160219.05	Картометрический	1.00	-
52	361628.55	2160219.59	Картометрический	1.00	-
53	361661.55	2160225.46	Картометрический	1.00	-
54	361684.64	2160231.70	Картометрический	1.00	-
55	361700.44	2160236.77	Картометрический	1.00	-
56	361708.45	2160240.45	Картометрический	1.00	-
57	361711.41	2160243.79	Картометрический	1.00	-
58	361711.54	2160249.68	Картометрический	1.00	-
59	361710.26	2160252.53	Картометрический	1.00	-
60	361719.77	2160257.56	Картометрический	1.00	-
61	361723.18	2160252.69	Картометрический	1.00	-
62	361727.18	2160250.34	Картометрический	1.00	-
63	361729.77	2160249.11	Картометрический	1.00	-
64	361755.88	2160263.71	Картометрический	1.00	-
65	361783.32	2160280.53	Картометрический	1.00	-
66	361786.40	2160285.67	Картометрический	1.00	-
67	361787.49	2160290.34	Картометрический	1.00	-
68	361786.37	2160294.20	Картометрический	1.00	-
69	361795.82	2160299.36	Картометрический	1.00	-
70	361798.75	2160295.35	Картометрический	1.00	-
71	361803.11	2160294.11	Картометрический	1.00	-
72	361807.31	2160294.18	Картометрический	1.00	-
73	361843.77	2160317.09	Картометрический	1.00	-
74	361845.19	2160320.76	Картометрический	1.00	-
75	361845.06	2160324.25	Картометрический	1.00	-
76	361842.81	2160329.69	Картометрический	1.00	-
77	361850.78	2160335.36	Картометрический	1.00	-
78	361851.66	2160334.35	Картометрический	1.00	-
79	361855.43	2160331.91	Картометрический	1.00	-
80	361859.21	2160331.21	Картометрический	1.00	-
81	361864.06	2160331.13	Картометрический	1.00	-
82	361897.11	2160350.74	Картометрический	1.00	-
83	361899.53	2160354.29	Картометрический	1.00	-
84	361900.75	2160358.44	Картометрический	1.00	-
85	361900.25	2160362.27	Картометрический	1.00	-
86	361898.35	2160365.41	Картометрический	1.00	-
87	361908.45	2160372.01	Картометрический	1.00	-
88	361914.21	2160367.36	Картометрический	1.00	-



1	2	3	4	5	6
89	361918.37	2160365.80	Картометрический	1.00	-
90	361925.88	2160369.29	Картометрический	1.00	-
91	361954.11	2160387.73	Картометрический	1.00	-
92	361957.16	2160392.42	Картометрический	1.00	-
93	361958.51	2160397.15	Картометрический	1.00	-
94	361957.54	2160401.07	Картометрический	1.00	-
95	361963.64	2160404.83	Картометрический	1.00	-
96	361968.94	2160408.10	Картометрический	1.00	-
97	361975.32	2160406.19	Картометрический	1.00	-
98	361980.79	2160407.25	Картометрический	1.00	-
99	361986.44	2160408.67	Картометрический	1.00	-
100	361991.81	2160411.90	Картометрический	1.00	-
101	362019.83	2160430.03	Картометрический	5.00	-
102	362043.65	2160445.44	Картометрический	5.00	-
103	362080.36	2160471.42	Картометрический	5.00	-
104	362105.83	2160491.68	Картометрический	5.00	-
105	362153.93	2160531.57	Картометрический	5.00	-
106	362191.78	2160564.06	Картометрический	5.00	-
107	362314.12	2160670.25	Картометрический	5.00	-
108	362384.46	2160734.79	Картометрический	5.00	-
109	362427.75	2160773.17	Картометрический	5.00	-
110	362435.59	2160780.48	Картометрический	5.00	-
111	362441.42	2160785.73	Картометрический	5.00	-
112	362482.11	2160824.45	Картометрический	5.00	-
113	362525.32	2160865.58	Картометрический	5.00	-
114	362560.01	2160898.59	Картометрический	5.00	-
115	362601.65	2160938.21	Картометрический	5.00	-
116	362640.52	2160977.47	Картометрический	5.00	-
1	362655.32	2160991.22	Картометрический	5.00	-
117	362138.31	2160193.70	Картометрический	5.00	-
118	362081.83	2160259.06	Картометрический	5.00	-
119	362042.07	2160307.92	Картометрический	5.00	-
120	361785.51	2160084.15	Картометрический	1.00	-
121	361820.07	2160045.89	Картометрический	1.00	-
122	361757.65	2159972.53	Картометрический	1.00	-
123	361771.58	2159906.34	Картометрический	1.00	-
124	361795.03	2159890.31	Картометрический	1.00	-
125	361891.00	2159978.92	Картометрический	1.00	-
117	362138.31	2160193.70	Картометрический	1.00	-
126	361522.77	2159882.97	Картометрический	1.00	-
127	361625.42	2160057.94	Картометрический	1.00	-
128	361625.87	2160088.46	Картометрический	1.00	-
129	361604.43	2160111.04	Картометрический	1.00	-
130	361551.60	2160140.85	Картометрический	1.00	-
131	361599.39	2160196.90	Картометрический	1.00	-
132	361596.24	2160196.58	Картометрический	1.00	-
133	361587.21	2160193.03	Картометрический	1.00	-
134	361584.18	2160189.01	Картометрический	1.00	-


1	2	3	4	5	6
135	361563.72	2160191.49	Картометрический	1.00	-
136	361562.00	2160195.48	Картометрический	1.00	-
137	361559.50	2160198.02	Картометрический	1.00	-
138	361555.40	2160201.01	Картометрический	1.00	-
139	361525.90	2160202.42	Картометрический	1.00	-
140	361491.20	2160204.08	Картометрический	1.00	-
141	361435.93	2160208.14	Картометрический	1.00	-
142	361401.04	2160211.13	Картометрический	1.00	-
143	361369.54	2160215.33	Картометрический	1.00	-
144	361364.65	2160214.58	Картометрический	1.00	-
145	361361.58	2160212.47	Картометрический	1.00	-
146	361359.50	2160208.09	Картометрический	1.00	-
147	361345.99	2160209.88	Картометрический	1.00	-
148	361346.93	2160215.69	Картометрический	1.00	-
149	361344.19	2160219.27	Картометрический	1.00	-
150	361325.28	2160223.77	Картометрический	1.00	-
151	361293.08	2160232.36	Картометрический	1.00	-
152	361265.90	2160242.98	Картометрический	1.00	-
153	361269.40	2160161.23	Картометрический	1.00	-
154	361197.92	2159921.88	Картометрический	1.00	-
155	361100.27	2159935.87	Картометрический	1.00	-
156	361087.53	2159849.36	Картометрический	1.00	-
157	361072.93	2159800.04	Картометрический	1.00	-
158	361099.47	2159775.82	Картометрический	1.00	-
159	361340.86	2159753.55	Картометрический	1.00	-
160	361374.59	2159827.68	Картометрический	1.00	-
161	361422.76	2159831.68	Картометрический	1.00	-
162	361433.25	2159870.79	Картометрический	1.00	-
126	361522.77	2159882.97	Картометрический	1.00	-
163	360942.01	2159979.85	Картометрический	1.00	-
164	361040.89	2160167.10	Картометрический	1.00	-
165	361081.78	2160146.40	Картометрический	1.00	-
166	361166.69	2160294.05	Картометрический	1.00	-
167	361120.59	2160320.80	Картометрический	1.00	-
168	361081.45	2160346.97	Картометрический	1.00	-
169	361047.52	2160369.64	Картометрический	1.00	-
170	361042.94	2160371.70	Картометрический	1.00	-
171	361035.72	2160365.96	Картометрический	1.00	-
172	361025.20	2160372.84	Картометрический	1.00	-
173	361039.43	2160397.34	Картометрический	1.00	-
174	361045.23	2160406.09	Картометрический	1.00	-
175	361055.89	2160399.77	Картометрический	1.00	-
176	361054.39	2160395.34	Картометрический	1.00	-
177	361054.31	2160391.51	Картометрический	1.00	-
178	361055.46	2160388.21	Картометрический	1.00	-
179	361091.65	2160363.01	Картометрический	1.00	-
180	361130.94	2160335.66	Картометрический	1.00	-
181	361170.50	2160312.95	Картометрический	1.00	-
182	361185.03	2160305.76	Картометрический	1.00	-

1	2	3	4	5	6
183	361212.20	2160447.04	Картометрический	1.00	-
184	361255.31	2160615.58	Картометрический	1.00	-
185	361211.97	2160705.94	Картометрический	1.00	-
186	361114.84	2160713.58	Картометрический	1.00	-
187	360998.90	2160588.81	Картометрический	1.00	-
188	360885.63	2160474.05	Картометрический	1.00	-
189	360866.59	2160451.28	Картометрический	1.00	-
190	360835.58	2160428.85	Картометрический	1.00	-
191	360823.61	2160372.80	Картометрический	1.00	-
192	360784.96	2160351.96	Картометрический	1.00	-
193	360856.64	2160238.54	Картометрический	1.00	-
194	360819.52	2160230.43	Картометрический	1.00	-
195	360823.01	2160156.78	Картометрический	1.00	-
196	360832.64	2160131.50	Картометрический	1.00	-
197	360864.90	2160122.60	Картометрический	1.00	-
198	360828.51	2160057.75	Картометрический	1.00	-
199	360879.92	2160007.60	Картометрический	1.00	-
163	360942.01	2159979.85	Картометрический	1.00	-
<b>3. Сведения о характерных точках части (частей) границы объекта</b>					
Обозначение характерных точек части границы	Координаты, м		Метод определения координат характерной точки	Средняя квадратическая погрешность положения характерной точки (Mt), м	Описание обозначения точки на местности (при наличии)
	X	Y			
1	2	3	4	5	6
<b>Часть №</b>					
-	-	-	-	-	-



## Раздел 4

## План границ объекта



Заместитель руководителя БУВО «Нормативно-проектный центр»

Подпись: А.В. Ромашов Дата « 14 » февраля 2020 г.

Место для оттиска печати (при наличии) лица, составившего описание местоположения границ объекта



## ОПИСАНИЕ МЕСТОПОЛОЖЕНИЯ ГРАНИЦ

Зона улиц, дорог, инженерной и транспортной инфраструктуры - ИТ1

---

(наименование объекта, местоположение границ которого описано  
(далее - объект)

## Раздел 1

Сведения об объекте		
№ п/п	Характеристики объекта	Описание характеристик
1	2	3
1	Местоположение объекта	Воронежская область, Павловский муниципальный район, Русско-Буйловское сельское поселение, село Варваровка
2	Площадь объекта $\pm$ величина погрешности определения площади ( $P \pm \Delta P$ )	21683 $\pm$ 2577 м <sup>2</sup>
3	Иные характеристики объекта	-

## Раздел 2

Сведения о местоположении границ объекта					
1. Система координат: МСК - 36, зона 2					
2. Сведения о характерных точках границ объекта					
Обозначение характерных точек границ	Координаты, м		Метод определения координат характерной точки	Средняя квадратическая погрешность положения характерной точки (Mt), м	Описание обозначения точки на местности (при наличии)
	X	Y			
1	2	3	4	5	6
1	361987.56	2160377.51	Картометрический	1.00	-
2	361969.52	2160398.06	Картометрический	1.00	-
3	361987.98	2160405.19	Картометрический	1.00	-
4	361991.74	2160406.64	Картометрический	1.00	-
5	362058.97	2160452.55	Картометрический	5.00	-
6	362197.76	2160565.92	Картометрический	5.00	-
7	362346.96	2160697.94	Картометрический	5.00	-
8	362372.62	2160721.20	Картометрический	5.00	-
9	362414.40	2160759.37	Картометрический	5.00	-
10	362433.18	2160777.75	Картометрический	5.00	-
11	362618.71	2160949.94	Картометрический	5.00	-
12	362660.04	2160986.93	Картометрический	5.00	-
13	362655.32	2160991.22	Картометрический	5.00	-
14	362640.52	2160977.47	Картометрический	5.00	-
15	362601.65	2160938.21	Картометрический	5.00	-
16	362560.01	2160898.59	Картометрический	5.00	-
17	362525.32	2160865.58	Картометрический	5.00	-
18	362482.11	2160824.45	Картометрический	5.00	-
19	362441.42	2160785.73	Картометрический	5.00	-
20	362435.59	2160780.48	Картометрический	5.00	-
21	362427.75	2160773.17	Картометрический	5.00	-
22	362384.46	2160734.79	Картометрический	5.00	-
23	362314.12	2160670.25	Картометрический	5.00	-
24	362191.78	2160564.06	Картометрический	5.00	-
25	362153.93	2160531.57	Картометрический	5.00	-
26	362105.83	2160491.68	Картометрический	5.00	-
27	362080.36	2160471.42	Картометрический	5.00	-
28	362043.65	2160445.44	Картометрический	5.00	-
29	362019.83	2160430.03	Картометрический	5.00	-
30	361991.81	2160411.90	Картометрический	1.00	-
31	361986.44	2160408.67	Картометрический	1.00	-
32	361980.79	2160407.25	Картометрический	1.00	-
33	361975.32	2160406.19	Картометрический	1.00	-
34	361968.94	2160408.10	Картометрический	1.00	-
35	361963.64	2160404.83	Картометрический	1.00	-
36	361957.54	2160401.07	Картометрический	1.00	-
37	361958.51	2160397.15	Картометрический	1.00	-
38	361957.16	2160392.42	Картометрический	1.00	-
39	361954.11	2160387.73	Картометрический	1.00	-
40	361925.88	2160369.29	Картометрический	1.00	-
41	361918.37	2160365.80	Картометрический	1.00	-
42	361914.21	2160367.36	Картометрический	1.00	-
43	361908.45	2160372.01	Картометрический	1.00	-
44	361898.35	2160365.41	Картометрический	1.00	-

1	2	3	4	5	6
45	361900.25	2160362.27	Картометрический	1.00	-
46	361900.75	2160358.44	Картометрический	1.00	-
47	361899.53	2160354.29	Картометрический	1.00	-
48	361897.11	2160350.74	Картометрический	1.00	-
49	361864.06	2160331.13	Картометрический	1.00	-
50	361859.21	2160331.21	Картометрический	1.00	-
51	361855.43	2160331.91	Картометрический	1.00	-
52	361851.66	2160334.35	Картометрический	1.00	-
53	361850.78	2160335.36	Картометрический	1.00	-
54	361842.81	2160329.69	Картометрический	1.00	-
55	361845.06	2160324.25	Картометрический	1.00	-
56	361845.19	2160320.76	Картометрический	1.00	-
57	361843.77	2160317.09	Картометрический	1.00	-
58	361807.31	2160294.18	Картометрический	1.00	-
59	361803.11	2160294.11	Картометрический	1.00	-
60	361798.75	2160295.35	Картометрический	1.00	-
61	361795.82	2160299.36	Картометрический	1.00	-
62	361786.37	2160294.20	Картометрический	1.00	-
63	361787.49	2160290.34	Картометрический	1.00	-
64	361786.40	2160285.67	Картометрический	1.00	-
65	361783.32	2160280.53	Картометрический	1.00	-
66	361755.88	2160263.71	Картометрический	1.00	-
67	361729.77	2160249.11	Картометрический	1.00	-
68	361727.18	2160250.34	Картометрический	1.00	-
69	361723.18	2160252.69	Картометрический	1.00	-
70	361719.77	2160257.56	Картометрический	1.00	-
71	361710.26	2160252.53	Картометрический	1.00	-
72	361711.54	2160249.68	Картометрический	1.00	-
73	361711.41	2160243.79	Картометрический	1.00	-
74	361708.45	2160240.45	Картометрический	1.00	-
75	361700.44	2160236.77	Картометрический	1.00	-
76	361684.64	2160231.70	Картометрический	1.00	-
77	361661.55	2160225.46	Картометрический	1.00	-
78	361628.55	2160219.59	Картометрический	1.00	-
79	361616.12	2160219.05	Картометрический	1.00	-
80	361576.31	2160217.31	Картометрический	1.00	-
81	361529.10	2160220.09	Картометрический	1.00	-
82	361491.08	2160222.34	Картометрический	1.00	-
83	361435.05	2160226.44	Картометрический	1.00	-
84	361403.40	2160228.46	Картометрический	1.00	-
85	361375.37	2160232.12	Картометрический	1.00	-
86	361372.13	2160235.36	Картометрический	1.00	-
87	361371.54	2160240.09	Картометрический	1.00	-
88	361372.06	2160242.19	Картометрический	1.00	-
89	361359.03	2160245.07	Картометрический	1.00	-
90	361357.28	2160241.89	Картометрический	1.00	-
91	361353.25	2160237.82	Картометрический	1.00	-
92	361350.68	2160236.01	Картометрический	1.00	-
93	361328.38	2160239.67	Картометрический	1.00	-
94	361298.98	2160248.25	Картометрический	1.00	-
95	361270.12	2160260.48	Картометрический	1.00	-
96	361249.14	2160271.11	Картометрический	1.00	-
97	361219.30	2160288.54	Картометрический	1.00	-
98	361212.51	2160291.42	Картометрический	1.00	-
99	361200.33	2160298.18	Картометрический	1.00	-
100	361185.03	2160305.76	Картометрический	1.00	-



1	2	3	4	5	6
101	361170.50	2160312.95	Картометрический	1.00	-
102	361130.94	2160335.66	Картометрический	1.00	-
103	361091.65	2160363.01	Картометрический	1.00	-
104	361055.46	2160388.21	Картометрический	1.00	-
105	361054.31	2160391.51	Картометрический	1.00	-
106	361054.39	2160395.34	Картометрический	1.00	-
107	361055.89	2160399.77	Картометрический	1.00	-
108	361045.23	2160406.09	Картометрический	1.00	-
109	361039.43	2160397.34	Картометрический	1.00	-
110	361025.20	2160372.84	Картометрический	1.00	-
111	361035.72	2160365.96	Картометрический	1.00	-
112	361042.94	2160371.70	Картометрический	1.00	-
113	361047.52	2160369.64	Картометрический	1.00	-
114	361081.45	2160346.97	Картометрический	1.00	-
115	361120.59	2160320.80	Картометрический	1.00	-
116	361166.69	2160294.05	Картометрический	1.00	-
117	361191.34	2160280.83	Картометрический	1.00	-
118	361204.22	2160274.29	Картометрический	1.00	-
119	361209.76	2160271.15	Картометрический	1.00	-
120	361241.02	2160255.59	Картометрический	1.00	-
121	361265.90	2160242.98	Картометрический	1.00	-
122	361293.08	2160232.36	Картометрический	1.00	-
123	361325.28	2160223.77	Картометрический	1.00	-
124	361344.19	2160219.27	Картометрический	1.00	-
125	361346.93	2160215.69	Картометрический	1.00	-
126	361345.99	2160209.88	Картометрический	1.00	-
127	361359.50	2160208.09	Картометрический	1.00	-
128	361361.58	2160212.47	Картометрический	1.00	-
129	361364.65	2160214.58	Картометрический	1.00	-
130	361369.54	2160215.33	Картометрический	1.00	-
131	361401.04	2160211.13	Картометрический	1.00	-
132	361435.93	2160208.14	Картометрический	1.00	-
133	361491.20	2160204.08	Картометрический	1.00	-
134	361525.90	2160202.42	Картометрический	1.00	-
135	361555.40	2160201.01	Картометрический	1.00	-
136	361559.50	2160198.02	Картометрический	1.00	-
137	361562.00	2160195.48	Картометрический	1.00	-
138	361563.72	2160191.49	Картометрический	1.00	-
139	361584.18	2160189.01	Картометрический	1.00	-
140	361587.21	2160193.03	Картометрический	1.00	-
141	361596.24	2160196.58	Картометрический	1.00	-
142	361599.39	2160196.90	Картометрический	1.00	-
143	361616.60	2160217.08	Картометрический	1.00	-
144	361642.78	2160202.30	Картометрический	1.00	-
145	361662.58	2160206.08	Картометрический	1.00	-
146	361690.33	2160214.93	Картометрический	1.00	-
147	361720.86	2160227.66	Картометрический	1.00	-
148	361745.84	2160239.53	Картометрический	1.00	-
149	361762.90	2160249.47	Картометрический	1.00	-
150	361787.36	2160263.80	Картометрический	1.00	-
151	361805.36	2160265.60	Картометрический	1.00	-
152	361823.55	2160279.45	Картометрический	1.00	-
153	361824.23	2160285.42	Картометрический	1.00	-
154	361860.10	2160308.95	Картометрический	1.00	-
155	361894.92	2160331.11	Картометрический	1.00	-
156	361915.16	2160344.00	Картометрический	1.00	-

1	2	3	4	5	6
157	361961.59	2160372.52	Картометрический	1.00	-
158	361966.72	2160375.73	Картометрический	1.00	-
159	361970.53	2160376.85	Картометрический	1.00	-
160	361974.46	2160376.06	Картометрический	1.00	-
161	361979.40	2160374.00	Картометрический	1.00	-
162	361981.06	2160372.24	Картометрический	1.00	-
1	361987.56	2160377.51	Картометрический	1.00	-
3. Сведения о характерных точках части (частей) границы объекта					
Обозначение характерных точек части границы	Координаты, м		Метод определения координат характерной точки	Средняя квадратическая погрешность положения характерной точки (Mt), м	Описание обозначения точки на местности (при наличии)
	X	Y			
1	2	3	4	5	6
Часть №					
-	-	-	-	-	-





## Раздел 4

## План границ объекта



Используемые условные знаки и обозначения:

- |   |   |
|---|---|
|  | границы территориальной зоны                  |
|  | характерная точка границ территориальной зоны |

Масштаб 1:5000

Заместитель руководителя БУВО «Нормативно-проектный центр»

Подпись  А.В. Ромашов Дата « 14 » февраля 2020 г.

Место для оттиска печати (при наличии) лица, составившего описание местоположения границ объекта



## ОПИСАНИЕ МЕСТОПОЛОЖЕНИЯ ГРАНИЦ

Зона сельскохозяйственного использования в границах населенных пунктов – СХ1

(наименование объекта, местоположение границ которого описано  
(далее - объект)

## Раздел 1

Сведения об объекте		
№ п/п	Характеристики объекта	Описание характеристик
1	2	3
1	Местоположение объекта	Воронежская область, Павловский муниципальный район, Русско-Буйловское сельское поселение, село Варваровка
2	Площадь объекта $\pm$ величина погрешности определения площади ( $P \pm \Delta P$ )	152470 $\pm$ 6833 м <sup>2</sup>
3	Иные характеристики объекта	-

## Раздел 2

Сведения о местоположении границ объекта					
1. Система координат: МСК - 36, зона 2					
2. Сведения о характерных точках границ объекта					
Обозначение характерных точек границ	Координаты, м		Метод определения координат характерной точки	Средняя квадратическая погрешность положения характерной точки (Mt), м	Описание обозначения точки на местности (при наличии)
	X	Y			
1	2	3	4	5	6
1	361197.92	2159921.88	Картометрический	1.00	-
2	361269.40	2160161.23	Картометрический	1.00	-
3	361265.90	2160242.98	Картометрический	1.00	-
4	361241.02	2160255.59	Картометрический	1.00	-
5	361209.76	2160271.15	Картометрический	1.00	-
6	361204.22	2160274.29	Картометрический	1.00	-
7	361191.34	2160280.83	Картометрический	1.00	-
8	361166.69	2160294.05	Картометрический	1.00	-
9	361081.78	2160146.40	Картометрический	1.00	-
10	361040.89	2160167.10	Картометрический	1.00	-
11	360942.01	2159979.85	Картометрический	1.00	-
12	361027.77	2159941.52	Картометрический	1.00	-
13	361059.33	2159937.08	Картометрический	1.00	-
14	361053.08	2159896.34	Картометрический	1.00	-
15	361087.53	2159849.36	Картометрический	1.00	-
16	361100.27	2159935.87	Картометрический	1.00	-
1	361197.92	2159921.88	Картометрический	1.00	-
17	361249.14	2160271.11	Картометрический	1.00	-
18	361409.62	2160602.85	Картометрический	1.00	-
19	361356.08	2160608.42	Картометрический	1.00	-
20	361255.31	2160615.58	Картометрический	1.00	-
21	361212.20	2160447.04	Картометрический	1.00	-
22	361185.03	2160305.76	Картометрический	1.00	-
23	361200.33	2160298.18	Картометрический	1.00	-
24	361212.51	2160291.42	Картометрический	1.00	-
25	361219.30	2160288.54	Картометрический	1.00	-
17	361249.14	2160271.11	Картометрический	1.00	-
26	362042.07	2160307.92	Картометрический	5.00	-
27	362018.01	2160337.50	Картометрический	5.00	-
28	361987.56	2160377.51	Картометрический	1.00	-
29	361981.06	2160372.24	Картометрический	1.00	-
30	361979.40	2160374.00	Картометрический	1.00	-
31	361974.46	2160376.06	Картометрический	1.00	-

1	2	3	4	5	6
32	361970.53	2160376.85	Картометрический	1.00	-
33	361966.72	2160375.73	Картометрический	1.00	-
34	361961.59	2160372.52	Картометрический	1.00	-
35	361915.16	2160344.00	Картометрический	1.00	-
36	361894.92	2160331.11	Картометрический	1.00	-
37	361895.01	2160330.97	Картометрический	1.00	-
38	361925.39	2160290.63	Картометрический	1.00	-
39	361855.16	2160239.28	Картометрический	1.00	-
40	361823.55	2160279.45	Картометрический	1.00	-
41	361805.36	2160265.60	Картометрический	1.00	-
42	361787.36	2160263.80	Картометрический	1.00	-
43	361762.90	2160249.47	Картометрический	1.00	-
44	361745.84	2160239.53	Картометрический	1.00	-
45	361720.86	2160227.66	Картометрический	1.00	-
46	361690.33	2160214.93	Картометрический	1.00	-
47	361662.58	2160206.08	Картометрический	1.00	-
48	361642.78	2160202.30	Картометрический	1.00	-
49	361716.31	2160160.78	Картометрический	1.00	-
50	361785.52	2160084.16	Картометрический	1.00	-
26	362042.07	2160307.92	Картометрический	1.00	-

### 3. Сведения о характерных точках части (частей) границы объекта

Обозначение характерных точек части границы	Координаты, м		Метод определения координат характерной точки	Средняя квадратическая погрешность положения характерной точки (M <sub>t</sub> ), м	Описание обозначения точки на местности (при наличии)
	X	Y			
1	2	3	4	5	6
Часть №					
-	-	-	-	-	-





## Раздел 4

## План границ объекта



Масштаб 1:5000

Заместитель руководителя БУВО «Нормативно-проектный центр»

Подпись  А.В. Ромашов Дата « 14 » февраля 2020 г.

Место для оттиска печати (при наличии) лица, составившего описание местоположения границ объекта



## ОПИСАНИЕ МЕСТОПОЛОЖЕНИЯ ГРАНИЦ

## Зона ритуальных объектов - СН1

(наименование объекта, местоположение границ которого описано  
(далее - объект)

## Раздел 1

Сведения об объекте		
№ п/п	Характеристики объекта	Описание характеристик
1	2	3
1	Местоположение объекта	Воронежская область, Павловский муниципальный район, Русско-Буйловское сельское поселение, село Варваровка
2	Площадь объекта $\pm$ величина погрешности определения площади ( $P \pm \Delta P$ )	4661 $\pm$ 239 м <sup>2</sup>
3	Иные характеристики объекта	-

## Раздел 2

Сведения о местоположении границ объекта					
1. Система координат: МСК - 36, зона 2					
2. Сведения о характерных точках границ объекта					
Обозначение характерных точек границ	Координаты, м		Метод определения координат характерной точки	Средняя квадратическая погрешность положения характерной точки (Mt), м	Описание обозначения точки на местности (при наличии)
	X	Y			
1	2	3	4	5	6
1	361925.39	2160290.63	Картометрический	1.00	-
2	361895.01	2160330.97	Картометрический	1.00	-
3	361894.92	2160331.11	Картометрический	1.00	-
4	361860.10	2160308.95	Картометрический	1.00	-
5	361824.23	2160285.42	Картометрический	1.00	-
6	361823.55	2160279.45	Картометрический	1.00	-
7	361855.16	2160239.28	Картометрический	1.00	-
1	361925.39	2160290.63	Картометрический	1.00	-
3. Сведения о характерных точках части (частей) границы объекта					
Обозначение характерных точек части границы	Координаты, м		Метод определения координат характерной точки	Средняя квадратическая погрешность положения характерной точки (Mt), м	Описание обозначения точки на местности (при наличии)
	X	Y			
1	2	3	4	5	6
Часть №					
-	-	-	-	-	-



## План границ объекта




Масштаб 1:2000

Используемые условные знаки и обозначения:



границы территориальной зоны



характерная точка границ территориальной зоны

Заместитель руководителя БУВО «Нормативно-проектный центр»

Подпись  А.В. Ромашов Дата « 14 » февраля 2020 г.

Место для оттиска печати (при наличии) лица, составившего описание местоположения границ объекта



Приложение №3  
к правилам землепользования и застройки  
Русско-Буйловского сельского поселения  
Павловского муниципального района  
Воронежской области

СВЕДЕНИЯ О ГРАНИЦАХ ТЕРРИТОРИАЛЬНЫХ ЗОН,  
СОДЕРЖАЩИЕ ГРАФИЧЕСКОЕ ОПИСАНИЕ МЕСТОПОЛОЖЕНИЯ  
ГРАНИЦ ТЕРРИТОРИАЛЬНЫХ ЗОН, ПЕРЕЧЕНЬ КООРДИНАТ  
ХАРАКТЕРНЫХ ТОЧЕК ГРАНИЦ ТЕРРИТОРИАЛЬНЫХ ЗОН  
ПОСЁЛКА ШКУРЛАТ 3-Й

## ОПИСАНИЕ МЕСТОПОЛОЖЕНИЯ ГРАНИЦ

Зона застройки индивидуальными жилыми домами - Ж1

---

(наименование объекта, местоположение границ которого описано  
(далее - объект)

## Раздел 1

Сведения об объекте		
№ п/п	Характеристики объекта	Описание характеристик
1	2	3
1	Местоположение объекта	Воронежская область, Павловский муниципальный район, Русско-Буйловское сельское поселение, посёлок Шкурлат 3-й
2	Площадь объекта $\pm$ величина погрешности определения площади ( $P \pm \Delta P$ )	1855309+/-4767 м <sup>2</sup>
3	Иные характеристики объекта	-

## Раздел 2

Сведения о местоположении границ объекта					
1. Система координат: МСК - 36, зона 2					
2. Сведения о характерных точках границ объекта					
Обозначение характерных точек границ	Координаты, м		Метод определения координат характерной точки	Средняя квадратическая погрешность положения характерной точки (Mt), м	Описание обозначения точки на местности (при наличии)
	X	Y			
1	2	3	4	5	6
1	370210.68	2162552.06	Картометрический	1.00	-
2	370112.51	2162609.64	Картометрический	1.00	-
3	370471.57	2163220.25	Картометрический	1.00	-
4	370349.90	2163291.96	Картометрический	1.00	-
5	370332.59	2163262.32	Картометрический	1.00	-
6	370306.10	2163219.66	Картометрический	1.00	-
7	370279.60	2163177.01	Картометрический	1.00	-
8	370220.80	2163072.34	Картометрический	1.00	-
9	370201.19	2163037.45	Картометрический	1.00	-
10	370145.21	2162940.49	Картометрический	1.00	-
11	370129.02	2162913.84	Картометрический	1.00	-
12	370115.08	2162895.84	Картометрический	1.00	-
13	370092.62	2162877.57	Картометрический	1.00	-
14	370049.64	2162844.18	Картометрический	1.00	-
15	370006.66	2162810.78	Картометрический	1.00	-
16	369920.70	2162744.00	Картометрический	1.00	-
17	369872.84	2162705.14	Картометрический	1.00	-
18	369866.64	2162699.49	Картометрический	1.00	-
19	369866.83	2162695.15	Картометрический	1.00	-
20	369870.14	2162690.95	Картометрический	1.00	-
21	369860.73	2162682.26	Картометрический	1.00	-
22	369856.14	2162687.08	Картометрический	1.00	-
23	369853.44	2162687.72	Картометрический	1.00	-
24	369848.16	2162685.50	Картометрический	1.00	-
25	369828.73	2162668.03	Картометрический	1.00	-
26	369783.88	2162628.73	Картометрический	1.00	-
27	369739.03	2162589.44	Картометрический	1.00	-
28	369689.46	2162546.60	Картометрический	1.00	-
29	369639.90	2162503.76	Картометрический	1.00	-
30	369635.97	2162499.30	Картометрический	1.00	-
31	369627.46	2162490.84	Картометрический	1.00	-
32	369593.90	2162462.35	Картометрический	1.00	-
33	369560.34	2162433.87	Картометрический	1.00	-



1	2	3	4	5	6
34	369490.42	2162370.29	Картометрический	1.00	-
35	369490.87	2162365.46	Картометрический	1.00	-
36	369492.41	2162363.27	Картометрический	1.00	-
37	369477.98	2162352.55	Картометрический	1.00	-
38	369477.18	2162353.43	Картометрический	1.00	-
39	369471.39	2162359.15	Картометрический	1.00	-
40	369466.11	2162359.46	Картометрический	1.00	-
41	369458.60	2162355.40	Картометрический	1.00	-
42	369425.25	2162325.98	Картометрический	1.00	-
43	369314.97	2162225.36	Картометрический	1.00	-
44	369278.21	2162191.81	Картометрический	1.00	-
45	369278.54	2162185.36	Картометрический	1.00	-
46	369280.29	2162183.15	Картометрический	1.00	-
47	369268.57	2162172.61	Картометрический	1.00	-
48	369263.94	2162176.26	Картометрический	1.00	-
49	369258.46	2162175.41	Картометрический	1.00	-
50	369219.70	2162139.80	Картометрический	1.00	-
51	369191.33	2162114.54	Картометрический	1.00	-
52	369162.96	2162089.29	Картометрический	1.00	-
53	369161.03	2162083.75	Картометрический	1.00	-
54	369155.95	2162078.33	Картометрический	1.00	-
55	369149.99	2162077.51	Картометрический	1.00	-
56	369143.43	2162072.43	Картометрический	1.00	-
57	369140.91	2162071.22	Картометрический	1.00	-
58	369126.77	2162057.99	Картометрический	1.00	-
59	369090.30	2162023.80	Картометрический	1.00	-
60	369053.60	2161986.26	Картометрический	1.00	-
61	369048.66	2161982.40	Картометрический	1.00	-
62	369048.89	2161978.24	Картометрический	1.00	-
63	369048.78	2161975.93	Картометрический	1.00	-
64	369049.21	2161974.44	Картометрический	1.00	-
65	369051.03	2161972.28	Картометрический	1.00	-
66	369051.89	2161971.39	Картометрический	1.00	-
67	369039.31	2161959.10	Картометрический	1.00	-
68	369036.54	2161961.35	Картометрический	1.00	-
69	369028.27	2161960.90	Картометрический	1.00	-
70	369020.68	2161954.63	Картометрический	1.00	-
71	369010.37	2161942.61	Картометрический	1.00	-
72	368973.33	2161907.37	Картометрический	1.00	-
73	368936.30	2161872.14	Картометрический	1.00	-
74	368862.19	2161801.74	Картометрический	1.00	-
75	368853.41	2161792.03	Картометрический	1.00	-
76	368851.87	2161787.72	Картометрический	1.00	-
77	368855.88	2161781.59	Картометрический	1.00	-
78	368894.46	2161741.01	Картометрический	1.00	-
79	368945.64	2161683.33	Картометрический	1.00	-
80	368955.87	2161671.20	Картометрический	1.00	-
81	368964.08	2161664.80	Картометрический	1.00	-

1	2	3	4	5	6
82	368970.65	2161669.52	Картометрический	1.00	-
83	368978.04	2161661.71	Картометрический	1.00	-
84	369062.64	2161745.73	Картометрический	1.00	-
85	369164.10	2161843.89	Картометрический	1.00	-
86	369220.22	2161779.86	Картометрический	1.00	-
87	369211.80	2161770.28	Картометрический	1.00	-
88	369124.77	2161682.62	Картометрический	1.00	-
89	369081.12	2161638.63	Картометрический	1.00	-
90	369129.48	2161585.08	Картометрический	1.00	-
91	369083.93	2161537.98	Картометрический	1.00	-
92	369070.83	2161524.38	Картометрический	1.00	-
93	369047.33	2161547.86	Картометрический	1.00	-
94	369016.65	2161580.24	Картометрический	1.00	-
95	368999.78	2161595.82	Картометрический	1.00	-
96	368991.90	2161603.42	Картометрический	1.00	-
97	368956.65	2161643.85	Картометрический	1.00	-
98	368953.57	2161643.39	Картометрический	1.00	-
99	368949.21	2161638.97	Картометрический	1.00	-
100	368937.03	2161650.62	Картометрический	1.00	-
101	368939.25	2161652.69	Картометрический	1.00	-
102	368940.86	2161656.84	Картометрический	1.00	-
103	368939.30	2161660.84	Картометрический	1.00	-
104	368935.67	2161666.20	Картометрический	1.00	-
105	368791.92	2161538.85	Картометрический	1.00	-
106	368651.73	2161386.74	Картометрический	1.00	-
107	368622.77	2161355.33	Картометрический	1.00	-
108	368581.96	2161337.36	Картометрический	1.00	-
109	368562.79	2161311.91	Картометрический	1.00	-
110	368559.82	2161298.04	Картометрический	1.00	-
111	368555.24	2161286.32	Картометрический	1.00	-
112	368543.80	2161267.34	Картометрический	1.00	-
113	368512.96	2161239.59	Картометрический	1.00	-
114	368501.38	2161230.84	Картометрический	1.00	-
115	368465.02	2161191.52	Картометрический	1.00	-
116	368427.31	2161156.37	Картометрический	1.00	-
117	368530.73	2161069.78	Картометрический	1.00	-
118	368552.55	2161046.07	Картометрический	1.00	-
119	368623.95	2160945.56	Картометрический	1.00	-
120	368689.48	2160893.44	Картометрический	1.00	-
121	368888.89	2160699.57	Картометрический	1.00	-
122	368904.22	2160684.67	Картометрический	1.00	-
123	368918.01	2160703.91	Картометрический	1.00	-
124	368921.81	2160735.67	Картометрический	1.00	-
125	368935.82	2160751.55	Картометрический	1.00	-
126	368995.56	2160669.91	Картометрический	1.00	-
127	369040.63	2160662.73	Картометрический	1.00	-
128	369156.40	2160778.88	Картометрический	1.00	-
129	369224.42	2160901.84	Картометрический	1.00	-

1	2	3	4	5	6
130	369285.71	2160986.92	Картометрический	1.00	-
131	369506.56	2160993.84	Картометрический	1.00	-
132	369485.62	2161026.41	Картометрический	1.00	-
133	369473.47	2161056.17	Картометрический	1.00	-
134	369466.29	2161085.94	Картометрический	1.00	-
135	369458.61	2161102.36	Картометрический	1.00	-
136	369440.16	2161133.20	Картометрический	1.00	-
137	369461.71	2161172.26	Картометрический	1.00	-
138	369477.33	2161208.49	Картометрический	1.00	-
139	369482.32	2161226.67	Картометрический	1.00	-
140	369485.01	2161235.82	Картометрический	1.00	-
141	369506.48	2161275.28	Картометрический	1.00	-
142	369529.88	2161316.11	Картометрический	1.00	-
143	369559.75	2161366.45	Картометрический	1.00	-
144	369614.97	2161463.69	Картометрический	1.00	-
145	369637.46	2161504.90	Картометрический	1.00	-
146	369646.75	2161518.90	Картометрический	1.00	-
147	369656.98	2161541.12	Картометрический	1.00	-
148	369673.28	2161567.78	Картометрический	1.00	-
149	369673.51	2161568.26	Картометрический	1.00	-
150	369827.34	2161831.61	Картометрический	1.00	-
151	369858.26	2161932.07	Картометрический	1.00	-
152	369870.25	2161923.64	Картометрический	1.00	-
153	369879.03	2161935.88	Картометрический	1.00	-
154	369966.53	2162072.29	Картометрический	1.00	-
155	369978.01	2162084.78	Картометрический	1.00	-
156	370021.56	2162226.20	Картометрический	1.00	-
157	370085.15	2162331.92	Картометрический	1.00	-
158	370113.92	2162329.48	Картометрический	1.00	-
159	370124.42	2162342.14	Картометрический	1.00	-
160	370112.57	2162377.96	Картометрический	1.00	-
161	370153.65	2162446.51	Картометрический	1.00	-
162	370170.48	2162473.31	Картометрический	1.00	-
163	370177.62	2162485.84	Картометрический	1.00	-
164	370182.20	2162500.65	Картометрический	1.00	-
1	370210.68	2162552.06	Картометрический	1.00	-
165	370615.28	2163625.02	Картометрический	1.00	-
166	370544.48	2163756.73	Картометрический	1.00	-
167	370456.99	2163654.97	Картометрический	1.00	-
168	370390.28	2163557.55	Картометрический	1.00	-
169	370126.12	2163211.37	Картометрический	1.00	-
170	370079.15	2163250.69	Картометрический	1.00	-
171	369930.08	2163120.22	Картометрический	1.00	-
172	369861.47	2163055.05	Картометрический	1.00	-
173	369742.28	2162901.18	Картометрический	1.00	-
174	369677.46	2162947.93	Картометрический	1.00	-
175	369547.46	2163071.93	Картометрический	1.00	-

1	2	3	4	5	6
176	369422.80	2162960.97	Картометрический	1.00	-
177	369443.26	2162938.58	Картометрический	1.00	-
178	369438.60	2162902.06	Картометрический	1.00	-
179	369445.61	2162880.96	Картометрический	1.00	-
180	369463.65	2162857.42	Картометрический	1.00	-
181	369694.62	2162575.58	Картометрический	1.00	-
182	369721.02	2162598.09	Картометрический	1.00	-
183	369768.79	2162638.84	Картометрический	1.00	-
184	369816.55	2162679.58	Картометрический	1.00	-
185	369843.41	2162701.45	Картометрический	1.00	-
186	369838.32	2162710.46	Картометрический	1.00	-
187	369847.09	2162717.95	Картометрический	1.00	-
188	369854.30	2162710.46	Картометрический	1.00	-
189	369874.06	2162725.02	Картометрический	1.00	-
190	369872.89	2162727.41	Картометрический	1.00	-
191	369878.62	2162732.48	Картометрический	1.00	-
192	369882.47	2162733.69	Картометрический	1.00	-
193	369911.33	2162757.74	Картометрический	1.00	-
194	369954.59	2162790.94	Картометрический	1.00	-
195	369997.85	2162824.15	Картометрический	1.00	-
196	370084.37	2162890.55	Картометрический	1.00	-
197	370102.51	2162906.77	Картометрический	1.00	-
198	370117.19	2162925.29	Картометрический	1.00	-
199	370129.32	2162946.83	Картометрический	1.00	-
200	370185.88	2163044.59	Картометрический	1.00	-
201	370205.36	2163079.73	Картометрический	1.00	-
202	370224.83	2163114.88	Картометрический	1.00	-
203	370244.30	2163150.02	Картометрический	1.00	-
204	370263.78	2163185.17	Картометрический	1.00	-
205	370286.74	2163226.66	Картометрический	1.00	-
206	370309.71	2163268.16	Картометрический	1.00	-
207	370312.35	2163272.28	Картометрический	1.00	-
208	370319.93	2163282.75	Картометрический	1.00	-
209	370349.09	2163330.96	Картометрический	1.00	-
210	370378.25	2163379.18	Картометрический	1.00	-
211	370436.57	2163475.60	Картометрический	1.00	-
212	370457.27	2163508.98	Картометрический	1.00	-
213	370480.41	2163544.12	Картометрический	1.00	-
214	370507.35	2163576.70	Картометрический	1.00	-
215	370531.86	2163593.47	Картометрический	1.00	-
216	370565.58	2163606.51	Картометрический	1.00	-
217	370601.30	2163619.54	Картометрический	1.00	-
165	370615.28	2163625.02	Картометрический	1.00	-

3. Сведения о характерных точках части (частей) границы объекта					
Обозначение характерных точек части границы	Координаты, м		Метод определения координат характерной точки	Средняя квадратическая погрешность положения характерной точки (Mt), м	Описание обозначения точки на местности (при наличии)
	X	Y			
1	2	3	4	5	6
Часть №					
-	-	-	-	-	-



Рисунок 4  
План границ объекта



Используемые условные знаки и обозначения:

- граница территориальной зоны
- характеристика точки границ территориальной зоны

Масштаб: 1:500

Защитная рукописная БУДЮ «Нормативно-проектный центр»  
 Подпись: А.В. Романов. Дата: « 14 » « Февраль » 2020 г.  
 Место для печати: [Печать] [Подпись] [Дата], охраняемого законом местонахождения границ объекта

## ОПИСАНИЕ МЕСТОПОЛОЖЕНИЯ ГРАНИЦ

## Общественно-деловая зона - ОД

(наименование объекта, местоположение границ которого описано  
(далее - объект)

## Раздел 1

Сведения об объекте		
№ п/п	Характеристики объекта	Описание характеристик
1	2	3
1	Местоположение объекта	Воронежская область, Павловский муниципальный район, Русско-Буйловское сельское поселение, посёлок Шкурлат 3-й
2	Площадь объекта $\pm$ величина погрешности определения площади ( $P \pm \Delta P$ )	16452 $\pm$ 449 м <sup>2</sup>
3	Иные характеристики объекта	-



## Раздел 2



Сведения о местоположении границ объекта					
1. Система координат: МСК - 36, зона 2					
2. Сведения о характерных точках границ объекта					
Обозначение характерных точек границ	Координаты, м		Метод определения координат характерной точки	Средняя квадратическая погрешность положения характерной точки (Mt), м	Описание обозначения точки на местности (при наличии)
	X	Y			
1	2	3	4	5	6
1	369129.48	2161585.08	Картометрический	1.00	-
2	369081.12	2161638.63	Картометрический	1.00	-
3	369124.77	2161682.62	Картометрический	1.00	-
4	369071.46	2161736.5	Картометрический	1.00	-
5	369065.66	2161742.39	Картометрический	1.00	-
6	369062.64	2161745.73	Картометрический	1.00	-
7	368978.04	2161661.71	Картометрический	1.00	-
8	368983.27	2161656.18	Картометрический	1.00	-
9	368979.64	2161650.96	Картометрический	1.00	-
10	368982.21	2161641.83	Картометрический	1.00	-
11	369008.42	2161615.03	Картометрический	1.00	-
12	369053.12	2161564.53	Картометрический	1.00	-
13	369056.85	2161566.21	Картометрический	1.00	-
14	369065.33	2161556.75	Картометрический	1.00	-
15	369083.93	2161537.98	Картометрический	1.00	-
1	369129.48	2161585.08	Картометрический	1.00	-
3. Сведения о характерных точках части (частей) границы объекта					
Обозначение характерных точек части границы	Координаты, м		Метод определения координат характерной точки	Средняя квадратическая погрешность положения характерной точки (Mt), м	Описание обозначения точки на местности (при наличии)
	X	Y			
1	2	3	4	5	6
Часть №					
-	-	-	-	-	-



Раздел 4  
План границ объекта



Используемые условные знаки и обозначения:

	границы территориальной зоны
	характерная точка границ территориальной зоны

Масштаб 1:2000

Заместитель руководителя БУВО «Нормативно-проектный центр»

Подпись  А.В. Ромашов Дата « 14 » февраля 2020 г.

Место для оттиска печати (при наличии) лица, составившего описание местоположения границ объекта



## ОПИСАНИЕ МЕСТОПОЛОЖЕНИЯ ГРАНИЦ

Зона улиц, дорог, инженерной и транспортной инфраструктуры - ИТ1

---

(наименование объекта, местоположение границ которого описано  
(далее - объект)

## Раздел 1

Сведения об объекте		
№ п/п	Характеристики объекта	Описание характеристик
1	2	3
1	Местоположение объекта	Воронежская область, Павловский муниципальный район, Русско-Буйловское сельское поселение, посёлок Шкурлат 3-й
2	Площадь объекта $\pm$ величина погрешности определения площади ( $P \pm \Delta P$ )	59814 $\pm$ 856 м <sup>2</sup>
3	Иные характеристики объекта	-

## Раздел 2

Сведения о местоположении границ объекта					
1. Система координат: МСК - 36, зона 2					
2. Сведения о характерных точках границ объекта					
Обозначение характерных точек границ	Координаты, м		Метод определения координат характерной точки	Средняя квадратическая погрешность положения характерной точки (Mt), м	Описание обозначения точки на местности (при наличии)
	X	Y			
1	2	3	4	5	6
1	370625.24	2163606.50	Картометрический	1.00	-
2	370615.28	2163625.02	Картометрический	1.00	-
3	370601.30	2163619.54	Картометрический	1.00	-
4	370565.58	2163606.51	Картометрический	1.00	-
5	370531.86	2163593.47	Картометрический	1.00	-
6	370507.35	2163576.70	Картометрический	1.00	-
7	370480.41	2163544.12	Картометрический	1.00	-
8	370457.27	2163508.98	Картометрический	1.00	-
9	370436.57	2163475.60	Картометрический	1.00	-
10	370378.25	2163379.18	Картометрический	1.00	-
11	370349.09	2163330.96	Картометрический	1.00	-
12	370319.93	2163282.75	Картометрический	1.00	-
13	370312.35	2163272.28	Картометрический	1.00	-
14	370309.71	2163268.16	Картометрический	1.00	-
15	370286.74	2163226.66	Картометрический	1.00	-
16	370263.78	2163185.17	Картометрический	1.00	-
17	370244.30	2163150.02	Картометрический	1.00	-
18	370224.83	2163114.88	Картометрический	1.00	-
19	370205.36	2163079.73	Картометрический	1.00	-
20	370185.88	2163044.59	Картометрический	1.00	-
21	370129.32	2162946.83	Картометрический	1.00	-
22	370117.19	2162925.29	Картометрический	1.00	-
23	370102.51	2162906.77	Картометрический	1.00	-
24	370084.37	2162890.55	Картометрический	1.00	-
25	369997.85	2162824.15	Картометрический	1.00	-
26	369954.59	2162790.94	Картометрический	1.00	-
27	369911.33	2162757.74	Картометрический	1.00	-
28	369882.47	2162733.69	Картометрический	1.00	-
29	369878.62	2162732.48	Картометрический	1.00	-
30	369872.89	2162727.41	Картометрический	1.00	-
31	369874.06	2162725.02	Картометрический	1.00	-
32	369854.30	2162710.46	Картометрический	1.00	-
33	369847.09	2162717.95	Картометрический	1.00	-
34	369838.32	2162710.46	Картометрический	1.00	-
35	369843.41	2162701.45	Картометрический	1.00	-

1	2	3	4	5	6
36	369816.55	2162679.58	Картометрический	1.00	-
37	369768.79	2162638.84	Картометрический	1.00	-
38	369721.02	2162598.09	Картометрический	1.00	-
39	369694.62	2162575.58	Картометрический	1.00	-
40	369694.62	2162575.57	Картометрический	1.00	-
41	369667.55	2162561.25	Картометрический	1.00	-
42	369132.82	2162096.50	Картометрический	1.00	-
43	369074.20	2162034.87	Картометрический	1.00	-
44	369052.54	2162012.20	Картометрический	1.00	-
45	369024.25	2161984.38	Картометрический	1.00	-
46	368995.97	2161956.57	Картометрический	1.00	-
47	368956.57	2161918.79	Картометрический	1.00	-
48	368917.16	2161881.00	Картометрический	1.00	-
49	368877.76	2161843.22	Картометрический	1.00	-
50	368838.36	2161805.43	Картометрический	1.00	-
51	368833.44	2161802.95	Картометрический	1.00	-
52	368818.74	2161806.73	Картометрический	1.00	-
53	368815.74	2161792.00	Картометрический	1.00	-
54	368817.41	2161786.18	Картометрический	1.00	-
55	368812.75	2161782.39	Картометрический	1.00	-
56	368827.75	2161766.64	Картометрический	1.00	-
57	368829.17	2161768.14	Картометрический	1.00	-
58	368833.46	2161770.88	Картометрический	1.00	-
59	368838.36	2161769.57	Картометрический	1.00	-
60	368877.13	2161728.18	Картометрический	1.00	-
61	368935.67	2161666.20	Картометрический	1.00	-
62	368939.30	2161660.84	Картометрический	1.00	-
63	368940.86	2161656.84	Картометрический	1.00	-
64	368939.25	2161652.69	Картометрический	1.00	-
65	368937.03	2161650.62	Картометрический	1.00	-
66	368949.21	2161638.97	Картометрический	1.00	-
67	368953.57	2161643.39	Картометрический	1.00	-
68	368956.65	2161643.85	Картометрический	1.00	-
69	368991.90	2161603.42	Картометрический	1.00	-
70	368999.78	2161595.82	Картометрический	1.00	-
71	369016.65	2161580.24	Картометрический	1.00	-
72	369047.33	2161547.86	Картометрический	1.00	-
73	369070.83	2161524.38	Картометрический	1.00	-
74	369083.93	2161537.98	Картометрический	1.00	-
75	369065.33	2161556.75	Картометрический	1.00	-
76	369056.85	2161566.21	Картометрический	1.00	-
77	369053.12	2161564.53	Картометрический	1.00	-
78	369008.42	2161615.03	Картометрический	1.00	-
79	368982.21	2161641.83	Картометрический	1.00	-
80	368979.64	2161650.96	Картометрический	1.00	-
81	368983.27	2161656.18	Картометрический	1.00	-
82	368970.65	2161669.52	Картометрический	1.00	-
83	368964.08	2161664.80	Картометрический	1.00	-

1	2	3	4	5	6
84	368955.87	2161671.20	Картометрический	1.00	-
85	368945.64	2161683.33	Картометрический	1.00	-
86	368894.46	2161741.01	Картометрический	1.00	-
87	368855.88	2161781.59	Картометрический	1.00	-
88	368851.87	2161787.72	Картометрический	1.00	-
89	368853.41	2161792.03	Картометрический	1.00	-
90	368862.19	2161801.74	Картометрический	1.00	-
91	368936.30	2161872.14	Картометрический	1.00	-
92	368973.33	2161907.37	Картометрический	1.00	-
93	369010.37	2161942.61	Картометрический	1.00	-
94	369020.68	2161954.63	Картометрический	1.00	-
95	369028.27	2161960.90	Картометрический	1.00	-
96	369036.54	2161961.35	Картометрический	1.00	-
97	369039.31	2161959.10	Картометрический	1.00	-
98	369051.89	2161971.39	Картометрический	1.00	-
99	369051.03	2161972.28	Картометрический	1.00	-
100	369049.21	2161974.44	Картометрический	1.00	-
101	369048.78	2161975.93	Картометрический	1.00	-
102	369048.89	2161978.24	Картометрический	1.00	-
103	369048.66	2161982.40	Картометрический	1.00	-
104	369053.60	2161986.26	Картометрический	1.00	-
105	369090.30	2162023.80	Картометрический	1.00	-
106	369126.77	2162057.99	Картометрический	1.00	-
107	369140.91	2162071.22	Картометрический	1.00	-
108	369143.43	2162072.43	Картометрический	1.00	-
109	369149.99	2162077.51	Картометрический	1.00	-
110	369155.95	2162078.33	Картометрический	1.00	-
111	369161.03	2162083.75	Картометрический	1.00	-
112	369162.96	2162089.29	Картометрический	1.00	-
113	369191.33	2162114.54	Картометрический	1.00	-
114	369219.70	2162139.80	Картометрический	1.00	-
115	369258.46	2162175.41	Картометрический	1.00	-
116	369263.94	2162176.26	Картометрический	1.00	-
117	369268.57	2162172.61	Картометрический	1.00	-
118	369280.29	2162183.15	Картометрический	1.00	-
119	369278.54	2162185.36	Картометрический	1.00	-
120	369278.21	2162191.81	Картометрический	1.00	-
121	369314.97	2162225.36	Картометрический	1.00	-
122	369425.25	2162325.98	Картометрический	1.00	-
123	369458.60	2162355.40	Картометрический	1.00	-
124	369466.11	2162359.46	Картометрический	1.00	-
125	369471.39	2162359.15	Картометрический	1.00	-
126	369477.18	2162353.43	Картометрический	1.00	-
127	369477.98	2162352.55	Картометрический	1.00	-
128	369492.41	2162363.27	Картометрический	1.00	-
129	369490.87	2162365.46	Картометрический	1.00	-
130	369490.42	2162370.29	Картометрический	1.00	-
131	369560.34	2162433.87	Картометрический	1.00	-

1	2	3	4	5	6
132	369593.90	2162462.35	Картометрический	1.00	-
133	369627.46	2162490.84	Картометрический	1.00	-
134	369635.97	2162499.30	Картометрический	1.00	-
135	369639.90	2162503.76	Картометрический	1.00	-
136	369689.46	2162546.60	Картометрический	1.00	-
137	369739.03	2162589.44	Картометрический	1.00	-
138	369783.88	2162628.73	Картометрический	1.00	-
139	369828.73	2162668.03	Картометрический	1.00	-
140	369848.16	2162685.50	Картометрический	1.00	-
141	369853.44	2162687.72	Картометрический	1.00	-
142	369856.14	2162687.08	Картометрический	1.00	-
143	369860.73	2162682.26	Картометрический	1.00	-
144	369870.14	2162690.95	Картометрический	1.00	-
145	369866.83	2162695.15	Картометрический	1.00	-
146	369866.64	2162699.49	Картометрический	1.00	-
147	369872.84	2162705.14	Картометрический	1.00	-
148	369920.70	2162744.00	Картометрический	1.00	-
149	370006.66	2162810.78	Картометрический	1.00	-
150	370049.64	2162844.18	Картометрический	1.00	-
151	370092.62	2162877.57	Картометрический	1.00	-
152	370115.08	2162895.84	Картометрический	1.00	-
153	370129.02	2162913.84	Картометрический	1.00	-
154	370145.21	2162940.49	Картометрический	1.00	-
155	370201.19	2163037.45	Картометрический	1.00	-
156	370220.80	2163072.34	Картометрический	1.00	-
157	370279.60	2163177.01	Картометрический	1.00	-
158	370306.10	2163219.66	Картометрический	1.00	-
159	370332.59	2163262.32	Картометрический	1.00	-
160	370362.40	2163313.37	Картометрический	1.00	-
161	370392.22	2163364.41	Картометрический	1.00	-
162	370422.04	2163415.46	Картометрический	1.00	-
163	370451.85	2163466.50	Картометрический	1.00	-
164	370472.22	2163499.86	Картометрический	1.00	-
165	370497.72	2163537.33	Картометрический	1.00	-
166	370518.55	2163560.97	Картометрический	1.00	-
167	370542.87	2163576.71	Картометрический	1.00	-
168	370570.61	2163587.61	Картометрический	1.00	-
169	370610.36	2163601.08	Картометрический	1.00	-
1	370625.24	2163606.50	Картометрический	1.00	-

## 3. Сведения о характерных точках части (частей) границы объекта


Обозначение характерных точек части границы	Координаты, м		Метод определения координат характерной точки	Средняя квадратическая погрешность положения характерной точки (M <sub>t</sub> ), м	Описание обозначения точки на местности (при наличии)
	X	Y			
1	2	3	4	5	6
Часть №					
-	-	-	-	-	-





Рисунок 4

План границ объекта



## ОПИСАНИЕ МЕСТОПОЛОЖЕНИЯ ГРАНИЦ

Зона сельскохозяйственного использования в границах населенных пунктов - СХ1

(наименование объекта, местоположение границ которого описано  
(далее - объект)

## Раздел 1

Сведения об объекте		
№ п/п	Характеристики объекта	Описание характеристик
1	2	3
1	Местоположение объекта	Воронежская область, Павловский муниципальный район, Русско-Буйловское сельское поселение, посёлок Шкурлат 3-й
2	Площадь объекта $\pm$ величина погрешности определения площади ( $P \pm \Delta P$ )	174983 $\pm$ 1464 м <sup>2</sup>
3	Иные характеристики объекта	-

## Раздел 2

Сведения о местоположении границ объекта					
1. Система координат: МСК - 36, зона 2					
2. Сведения о характерных точках границ объекта					
Обозначение характерных точек границ	Координаты, м		Метод определения координат характерной точки	Средняя квадратическая погрешность положения характерной точки (Mt), м	Описание обозначения точки на местности (при наличии)
	X	Y			
1	2	3	4	5	6
1	370767.37	2163545.88	Картометрический	1.00	-
2	370629.18	2163599.17	Картометрический	1.00	-
3	370625.24	2163606.50	Картометрический	1.00	-
4	370610.36	2163601.08	Картометрический	1.00	-
5	370570.61	2163587.61	Картометрический	1.00	-
6	370542.87	2163576.71	Картометрический	1.00	-
7	370518.55	2163560.97	Картометрический	1.00	-
8	370497.72	2163537.33	Картометрический	1.00	-
9	370472.22	2163499.86	Картометрический	1.00	-
10	370451.85	2163466.50	Картометрический	1.00	-
11	370422.04	2163415.46	Картометрический	1.00	-
12	370392.22	2163364.41	Картометрический	1.00	-
13	370362.40	2163313.37	Картометрический	1.00	-
14	370349.90	2163291.96	Картометрический	1.00	-
15	370471.57	2163220.25	Картометрический	1.00	-
16	370112.51	2162609.64	Картометрический	1.00	-
17	370210.68	2162552.06	Картометрический	1.00	-
18	370509.76	2163070.47	Картометрический	1.00	-
19	370559.87	2163153.44	Картометрический	1.00	-
1	370767.37	2163545.88	Картометрический	1.00	-
3. Сведения о характерных точках части (частей) границы объекта					
Обозначение характерных точек части границы	Координаты, м		Метод определения координат характерной точки	Средняя квадратическая погрешность положения характерной точки (Mt), м	Описание обозначения точки на местности (при наличии)
	X	Y			
1	2	3	4	5	6
Часть №					
-	-	-	-	-	-



Раздел 4

План границ объекта



Используемые условные знаки и обозначения:

- границы территориальной зоны
- 1 характеристика точка границ территориальной зоны

Масштаб 1:5000

Заместитель руководителя БУВРО «Нормативно-проектный центр»

Подпись: *А.В. Ромашов* Дата « 14 » февраля 2020 г.

Место для оттиска печати (при наличии) лица, составившего описание местоположения границ объекта



## ОПИСАНИЕ МЕСТОПОЛОЖЕНИЯ ГРАНИЦ

Зона сельскохозяйственного производства - СХ2

---

(наименование объекта, местоположение границ которого описано  
(далее - объект)

## Раздел 1

Сведения об объекте		
№ п/п	Характеристики объекта	Описание характеристик
1	2	3
1	Местоположение объекта	Воронежская область, Павловский муниципальный район, Русско-Буйловское сельское поселение, посёлок Шкурлат 3-й
2	Площадь объекта $\pm$ величина погрешности определения площади ( $P \pm \Delta P$ )	228677 $\pm$ 1674 м <sup>2</sup>
3	Иные характеристики объекта	-

## Раздел 2

Сведения о местоположении границ объекта					
1. Система координат: МСК - 36, зона 2					
2. Сведения о характерных точках границ объекта					
Обозначение характерных точек границ	Координаты, м		Метод определения координат характерной точки	Средняя квадратическая погрешность положения характерной точки (Mt), м	Описание обозначения точки на местности (при наличии)
	X	Y			
1	2	3	4	5	6
1	368904.22	2160684.67	Картометрический	1.00	-
2	368888.89	2160699.57	Картометрический	1.00	-
3	368689.48	2160893.44	Картометрический	1.00	-
4	368623.95	2160945.56	Картометрический	1.00	-
5	368617.53	2160914.96	Картометрический	1.00	-
6	368606.77	2160894.48	Картометрический	1.00	-
7	368558.88	2160864.26	Картометрический	1.00	-
8	368525.86	2160825.91	Картометрический	1.00	-
9	368506.20	2160745.07	Картометрический	1.00	-
10	368507.83	2160665.43	Картометрический	1.00	-
11	368680.84	2160469.27	Картометрический	1.00	-
12	368715.04	2160508.24	Картометрический	1.00	-
13	368806.54	2160617.87	Картометрический	1.00	-
14	368836.29	2160592.28	Картометрический	1.00	-
1	368904.22	2160684.67	Картометрический	1.00	-
15	368935.67	2161666.20	Картометрический	1.00	-
16	368877.13	2161728.18	Картометрический	1.00	-
17	368838.36	2161769.57	Картометрический	1.00	-
18	368833.46	2161770.88	Картометрический	1.00	-
19	368829.17	2161768.14	Картометрический	1.00	-
20	368827.75	2161766.64	Картометрический	1.00	-
21	368831.35	2161762.86	Картометрический	1.00	-
22	368709.65	2161635.40	Картометрический	1.00	-
23	368704.36	2161630.04	Картометрический	1.00	-
24	368617.43	2161720.83	Картометрический	1.00	-
25	368569.64	2161677.99	Картометрический	1.00	-
26	368557.16	2161691.93	Картометрический	1.00	-
27	368507.11	2161652.51	Картометрический	1.00	-
28	368434.50	2161729.84	Картометрический	1.00	-
29	368284.75	2161585.82	Картометрический	1.00	-
30	368338.20	2161571.15	Картометрический	1.00	-
31	368385.93	2161540.30	Картометрический	1.00	-
32	368430.41	2161496.73	Картометрический	1.00	-
33	368495.57	2161421.16	Картометрический	1.00	-
34	368561.31	2161367.66	Картометрический	1.00	-



1	2	3	4	5	6
35	368581.96	2161337.36	Картометрический	1.00	-
36	368622.77	2161355.33	Картометрический	1.00	-
37	368651.73	2161386.74	Картометрический	1.00	-
38	368791.92	2161538.85	Картометрический	1.00	-
16	368935.67	2161666.20	Картометрический	1.00	-
3. Сведения о характерных точках части (частей) границы объекта					
Обозначение характерных точек части границы	Координаты, м		Метод определения координат характерной точки	Средняя квадратическая погрешность положения характерной точки (Mt), м	Описание обозначения точки на местности (при наличии)
	X	Y			
1	2	3	4	5	6
Часть №					
-	-	-	-	-	-




Раздел 4

План границ объекта



Используемые условные знаки и обозначения:

-  границы территориальной зоны
-  характерная точка границ территориальной зоны

Заместитель руководителя БУВО «Нормативно-проектный центр»

Подпись:  А.В. Ромашов Дата « 14 » февраля 2020 г.

Место для оттиска печати (при наличии) лица, составившего описание местоположения границ объекта



Масштаб 1:5000

## ОПИСАНИЕ МЕСТОПОЛОЖЕНИЯ ГРАНИЦ

Зона рекреационного назначения - объектов отдыха - Р1

---

 (наименование объекта, местоположение границ которого описано  
 (далее - объект)

## Раздел 1

Сведения об объекте		
№ п/п	Характеристики объекта	Описание характеристик
1	2	3
1	Местоположение объекта	Воронежская область, Павловский муниципальный район, Русско-Буйловское сельское поселение, посёлок Шкурлат 3-й
2	Площадь объекта $\pm$ величина погрешности определения площади ( $P \pm \Delta P$ )	12092 $\pm$ 385 м <sup>2</sup>
3	Иные характеристики объекта	-

## Раздел 2

Сведения о местоположении границ объекта					
1. Система координат: МСК - 36, зона 2					
2. Сведения о характерных точках границ объекта					
Обозначение характерных точек границ	Координаты, м		Метод определения координат характерной точки	Средняя квадратическая погрешность положения характерной точки (Mt), м	Описание обозначения точки на местности (при наличии)
	X	Y			
1	2	3	4	5	6
1	369220.22	2161779.86	Картометрический	1.00	-
2	369164.10	2161843.89	Картометрический	1.00	-
3	369062.64	2161745.73	Картометрический	1.00	-
4	369065.66	2161742.39	Картометрический	1.00	-
5	369071.46	2161736.50	Картометрический	1.00	-
6	369124.77	2161682.62	Картометрический	1.00	-
7	369211.80	2161770.28	Картометрический	1.00	-
1	369220.22	2161779.86	Картометрический	1.00	-
3. Сведения о характерных точках части (частей) границы объекта					
Обозначение характерных точек части границы	Координаты, м		Метод определения координат характерной точки	Средняя квадратическая погрешность положения характерной точки (Mt), м	Описание обозначения точки на местности (при наличии)
	X	Y			
1	2	3	4	5	6
Часть №					
-	-	-	-	-	-




## План границ объекта



Используемые условные знаки и обозначения:



границы территориальной зоны



характерная точка границ территориальной зоны

Масштаб 1:2000

Заместитель руководителя БУВО «Нормативно-проектный центр»

Подпись  А.В. Ромашов Дата « 14 » февраля 2020 г.

Место для оттиска печати (при наличии) лица, составившего описание местоположения границ объекта



Приложение №4  
к правилам землепользования и застройки  
Русско-Буйловского сельского поселения  
Павловского муниципального района  
Воронежской области

СВЕДЕНИЯ О ГРАНИЦАХ ТЕРРИТОРИАЛЬНЫХ ЗОН,  
СОДЕРЖАЩИЕ ГРАФИЧЕСКОЕ ОПИСАНИЕ МЕСТОПОЛОЖЕНИЯ  
ГРАНИЦ ТЕРРИТОРИАЛЬНЫХ ЗОН, ПЕРЕЧЕНЬ КООРДИНАТ  
ХАРАКТЕРНЫХ ТОЧЕК ГРАНИЦ ТЕРРИТОРИАЛЬНЫХ ЗОН,  
РАСПОЛОЖЕННЫХ ЗА ГРАНИЦАМИ НАСЕЛЕННЫХ ПУНКТОВ НА  
ТЕРРИТОРИИ РУССКО-БУЙЛОВСКОГО СЕЛЬСКОГО ПОСЕЛЕНИЯ



## ОПИСАНИЕ МЕСТОПОЛОЖЕНИЯ ГРАНИЦ

## Производственная зона - П1

---

(наименование объекта, местоположение границ которого описано  
(далее - объект)

## Раздел 1

Сведения об объекте		
№ п/п	Характеристики объекта	Описание характеристик
1	2	3
1	Местоположение объекта	Воронежская область, Павловский муниципальный район, Русско-Буйловское сельское поселение
2	Площадь объекта $\pm$ величина погрешности определения площади ( $P \pm \Delta P$ )	9293109 $\pm$ 53348 м <sup>2</sup>
3	Иные характеристики объекта	-

## Раздел 2

Сведения о местоположении границ объекта					
1. Система координат: МСК - 36, зона 2					
2. Сведения о характерных точках границ объекта					
Обозначение характерных точек границ	Координаты, м		Метод определения координат характерной точки	Средняя квадратическая погрешность положения характерной точки (Mt), м	Описание обозначения точки на местности (при наличии)
	X	Y			
1	2	3	4	5	6
1	373459.90	2157875.15	Картометрический	5.00	-
2	373734.37	2158326.61	Картометрический	5.00	-
3	373922.40	2158571.67	Картометрический	5.00	-
4	373974.36	2158599.47	Картометрический	5.00	-
5	374038.05	2158584.23	Картометрический	5.00	-
6	374041.56	2158601.21	Картометрический	5.00	-
7	373876.78	2158721.76	Картометрический	5.00	-
8	374016.14	2159095.07	Картометрический	5.00	-
9	374042.30	2159191.95	Картометрический	5.00	-
10	374051.50	2159226.01	Картометрический	5.00	-
11	374013.13	2159242.93	Картометрический	5.00	-
12	373965.48	2159249.45	Картометрический	5.00	-
13	373952.74	2159259.16	Картометрический	5.00	-
14	373935.50	2159275.18	Картометрический	5.00	-
15	373936.22	2159281.12	Картометрический	5.00	-
16	373913.06	2159298.20	Картометрический	5.00	-
17	373871.52	2159352.19	Картометрический	5.00	-
18	373863.57	2159370.27	Картометрический	5.00	-
19	373826.01	2159414.77	Картометрический	5.00	-
20	373803.07	2159420.82	Картометрический	5.00	-
21	373682.69	2159448.29	Картометрический	5.00	-
22	373624.03	2159479.31	Картометрический	5.00	-
23	373603.44	2159615.91	Картометрический	5.00	-
24	373524.05	2159760.09	Картометрический	5.00	-
25	373515.89	2159773.59	Картометрический	5.00	-
26	373508.54	2159791.33	Картометрический	5.00	-
27	373510.08	2159852.80	Картометрический	5.00	-
28	373506.56	2159867.19	Картометрический	5.00	-
29	373482.96	2159903.86	Картометрический	5.00	-
30	373469.76	2159914.34	Картометрический	5.00	-
31	373448.93	2159925.60	Картометрический	5.00	-
32	373391.38	2159930.19	Картометрический	5.00	-
33	373379.47	2159936.86	Картометрический	5.00	-
34	373367.09	2159949.90	Картометрический	5.00	-

1	2	3	4	5	6
35	373337.54	2159989.91	Картометрический	5.00	-
36	373320.89	2160007.14	Картометрический	5.00	-
37	373268.67	2160028.73	Картометрический	5.00	-
38	373222.78	2160052.06	Картометрический	5.00	-
39	373195.01	2160083.19	Картометрический	5.00	-
40	373174.51	2160104.63	Картометрический	5.00	-
41	373165.02	2160108.06	Картометрический	5.00	-
42	373165.08	2160108.15	Картометрический	5.00	-
43	373173.17	2160125.39	Картометрический	5.00	-
44	373370.84	2160429.70	Картометрический	5.00	-
45	373255.87	2160510.70	Картометрический	5.00	-
46	373224.03	2160522.77	Картометрический	5.00	-
47	373079.49	2160623.91	Картометрический	5.00	-
48	372974.12	2160696.23	Картометрический	5.00	-
49	372688.61	2160897.84	Картометрический	5.00	-
50	372494.25	2161040.78	Картометрический	5.00	-
51	372235.25	2161225.25	Картометрический	5.00	-
52	372062.86	2161343.10	Картометрический	5.00	-
53	371947.60	2161436.93	Картометрический	5.00	-
54	371870.94	2161536.04	Картометрический	5.00	-
55	371811.28	2161672.27	Картометрический	5.00	-
56	371740.29	2161860.31	Картометрический	5.00	-
57	371602.83	2162220.88	Картометрический	5.00	-
58	371543.12	2162367.33	Картометрический	5.00	-
59	371456.95	2162626.79	Картометрический	5.00	-
60	371418.48	2162746.58	Картометрический	5.00	-
61	371388.07	2162816.97	Картометрический	5.00	-
62	371335.90	2162947.34	Картометрический	5.00	-
63	371307.93	2163006.63	Картометрический	5.00	-
64	371291.34	2163049.24	Картометрический	5.00	-
65	371088.38	2163086.04	Картометрический	5.00	-
66	371077.53	2163065.56	Картометрический	5.00	-
67	371077.53	2163065.55	Картометрический	5.00	-
68	371017.20	2162951.65	Картометрический	5.00	-
69	370722.04	2163032.21	Картометрический	5.00	-
70	370524.46	2163028.96	Картометрический	5.00	-
71	370448.18	2162938.08	Картометрический	5.00	-
72	370226.88	2162314.22	Картометрический	5.00	-
73	370189.02	2162253.14	Картометрический	5.00	-
74	370110.65	2162029.55	Картометрический	5.00	-
75	370019.81	2162068.98	Картометрический	5.00	-
76	369945.70	2161940.04	Картометрический	5.00	-
77	370074.21	2161883.36	Картометрический	5.00	-
78	369977.97	2161633.70	Картометрический	5.00	-
79	370036.63	2161454.27	Картометрический	5.00	-
80	370225.76	2161181.30	Картометрический	5.00	-
81	370483.73	2160875.88	Картометрический	5.00	-
82	370828.04	2160472.89	Картометрический	5.00	-

1	2	3	4	5	6
83	370828.04	2160472.89	Картометрический	5.00	-
84	370843.62	2160459.24	Картометрический	5.00	-
85	370839.29	2160453.07	Картометрический	5.00	-
86	370897.09	2160402.45	Картометрический	5.00	-
87	371072.23	2160249.09	Картометрический	5.00	-
88	371159.20	2159700.13	Картометрический	5.00	-
89	371486.37	2159125.57	Картометрический	5.00	-
90	371550.21	2159013.36	Картометрический	5.00	-
91	371656.84	2158826.19	Картометрический	5.00	-
92	371666.32	2158809.54	Картометрический	5.00	-
93	372068.89	2158102.57	Картометрический	5.00	-
94	372139.08	2159229.90	Картометрический	5.00	-
95	372144.98	2159234.53	Картометрический	5.00	-
96	372220.26	2159138.47	Картометрический	5.00	-
97	372538.08	2158788.55	Картометрический	5.00	-
98	372855.59	2158444.43	Картометрический	5.00	-
99	373020.97	2158283.20	Картометрический	5.00	-
100	373329.98	2157971.56	Картометрический	5.00	-
1	373459.90	2157875.15	Картометрический	5.00	-
101	372076.02	2151207.70	Картометрический	5.00	-
102	372035.83	2151251.26	Картометрический	5.00	-
103	371943.90	2151314.77	Картометрический	5.00	-
104	371842.32	2151358.25	Картометрический	5.00	-
105	371814.08	2151370.35	Картометрический	5.00	-
106	371780.24	2151390.59	Картометрический	5.00	-
107	371762.17	2151401.41	Картометрический	5.00	-
108	371700.08	2151449.41	Картометрический	5.00	-
109	371670.29	2151471.49	Картометрический	5.00	-
110	371643.51	2151478.97	Картометрический	5.00	-
111	371677.52	2151426.23	Картометрический	5.00	-
112	371693.44	2151352.71	Картометрический	5.00	-
113	371707.87	2151326.64	Картометрический	5.00	-
114	371748.31	2151284.09	Картометрический	5.00	-
115	371778.59	2151282.82	Картометрический	5.00	-
116	371831.50	2151270.54	Картометрический	5.00	-
117	371880.92	2151239.51	Картометрический	5.00	-
118	371954.11	2151177.22	Картометрический	5.00	-
119	371998.77	2151131.26	Картометрический	5.00	-
101	372076.02	2151207.70	Картометрический	5.00	-
120	371687.60	2151504.58	Картометрический	5.00	-
121	371687.27	2151548.63	Картометрический	5.00	-
122	371687.09	2151572.53	Картометрический	5.00	-
123	371677.69	2151598.08	Картометрический	5.00	-
124	371658.19	2151651.12	Картометрический	5.00	-
125	371642.98	2151692.46	Картометрический	5.00	-
126	371640.06	2151711.07	Картометрический	5.00	-

1	2	3	4	5	6
127	371636.74	2151732.24	Картометрический	5.00	-
128	371633.57	2151762.77	Картометрический	5.00	-
129	371633.97	2151772.90	Картометрический	5.00	-
130	371634.79	2151793.07	Картометрический	5.00	-
131	371625.45	2151815.49	Картометрический	5.00	-
132	371603.51	2151845.38	Картометрический	5.00	-
133	371578.92	2151877.37	Картометрический	5.00	-
134	371529.37	2151962.19	Картометрический	5.00	-
135	371499.36	2151983.62	Картометрический	5.00	-
136	371486.53	2151989.10	Картометрический	5.00	-
137	371482.94	2151844.93	Картометрический	5.00	-
138	371481.26	2151777.14	Картометрический	5.00	-
139	371480.84	2151723.75	Картометрический	5.00	-
140	371480.81	2151709.94	Картометрический	5.00	-
141	371483.21	2151649.41	Картометрический	5.00	-
142	371485.19	2151593.94	Картометрический	5.00	-
143	371486.03	2151576.44	Картометрический	5.00	-
144	371487.61	2151542.82	Картометрический	5.00	-
145	371490.13	2151482.82	Картометрический	5.00	-
146	371606.92	2151493.30	Картометрический	5.00	-
147	371605.46	2151507.04	Картометрический	5.00	-
148	371660.36	2151505.95	Картометрический	5.00	-
120	371687.60	2151504.58	Картометрический	5.00	-
149	372049.51	2151492.73	Картометрический	5.00	-
150	372042.87	2151568.97	Картометрический	5.00	-
151	372040.88	2151604.82	Картометрический	5.00	-
152	372032.96	2151622.44	Картометрический	5.00	-
153	371999.72	2151628.11	Картометрический	5.00	-
154	371994.33	2151691.21	Картометрический	5.00	-
155	371987.59	2151720.45	Картометрический	5.00	-
156	371982.34	2151739.02	Картометрический	5.00	-
157	371956.86	2151775.39	Картометрический	5.00	-
158	371932.89	2151809.76	Картометрический	5.00	-
159	371920.11	2151819.28	Картометрический	5.00	-
160	371880.32	2151848.92	Картометрический	5.00	-
161	371837.70	2151879.03	Картометрический	5.00	-
162	371783.10	2151910.13	Картометрический	5.00	-
163	371758.86	2151921.38	Картометрический	5.00	-
164	371669.13	2151953.41	Картометрический	5.00	-
165	371651.77	2151935.80	Картометрический	5.00	-
166	371643.73	2151918.79	Картометрический	5.00	-
167	371647.48	2151900.49	Картометрический	5.00	-
168	371690.18	2151827.85	Картометрический	5.00	-
169	371695.88	2151813.66	Картометрический	5.00	-
170	371724.60	2151742.15	Картометрический	5.00	-
171	371734.82	2151716.71	Картометрический	5.00	-
172	371758.41	2151698.91	Картометрический	5.00	-

1	2	3	4	5	6
173	371801.39	2151666.48	Картометрический	5.00	-
174	371811.88	2151658.57	Картометрический	5.00	-
175	371842.75	2151637.99	Картометрический	5.00	-
176	371866.27	2151622.31	Картометрический	5.00	-
177	371877.72	2151590.22	Картометрический	5.00	-
178	371898.81	2151531.13	Картометрический	5.00	-
179	371916.65	2151481.14	Картометрический	5.00	-
180	371934.91	2151452.12	Картометрический	5.00	-
181	371955.30	2151417.48	Картометрический	5.00	-
182	371967.34	2151416.86	Картометрический	5.00	-
183	372026.36	2151471.79	Картометрический	5.00	-
149	372049.51	2151492.73	Картометрический	5.00	-
3. Сведения о характерных точках части (частей) границы объекта					
Обозначение характерных точек части границы	Координаты, м		Метод определения координат характерной точки	Средняя квадратическая погрешность положения характерной точки (Mt), м	Описание обозначения точки на местности (при наличии)
	X	Y			
1	2	3	4	5	6
Часть №					
-	-	-	-	-	-






План границ объекта

Схема расположения листов плана границ объекта



Используемые условные знаки и обозначения:

-  границы территориальной зоны
-  границы муниципального образования
-  область и номер листа плана границ объекта

Масштаб 1:50000

Заместитель руководителя БУВО «Нормативно-проектный центр»

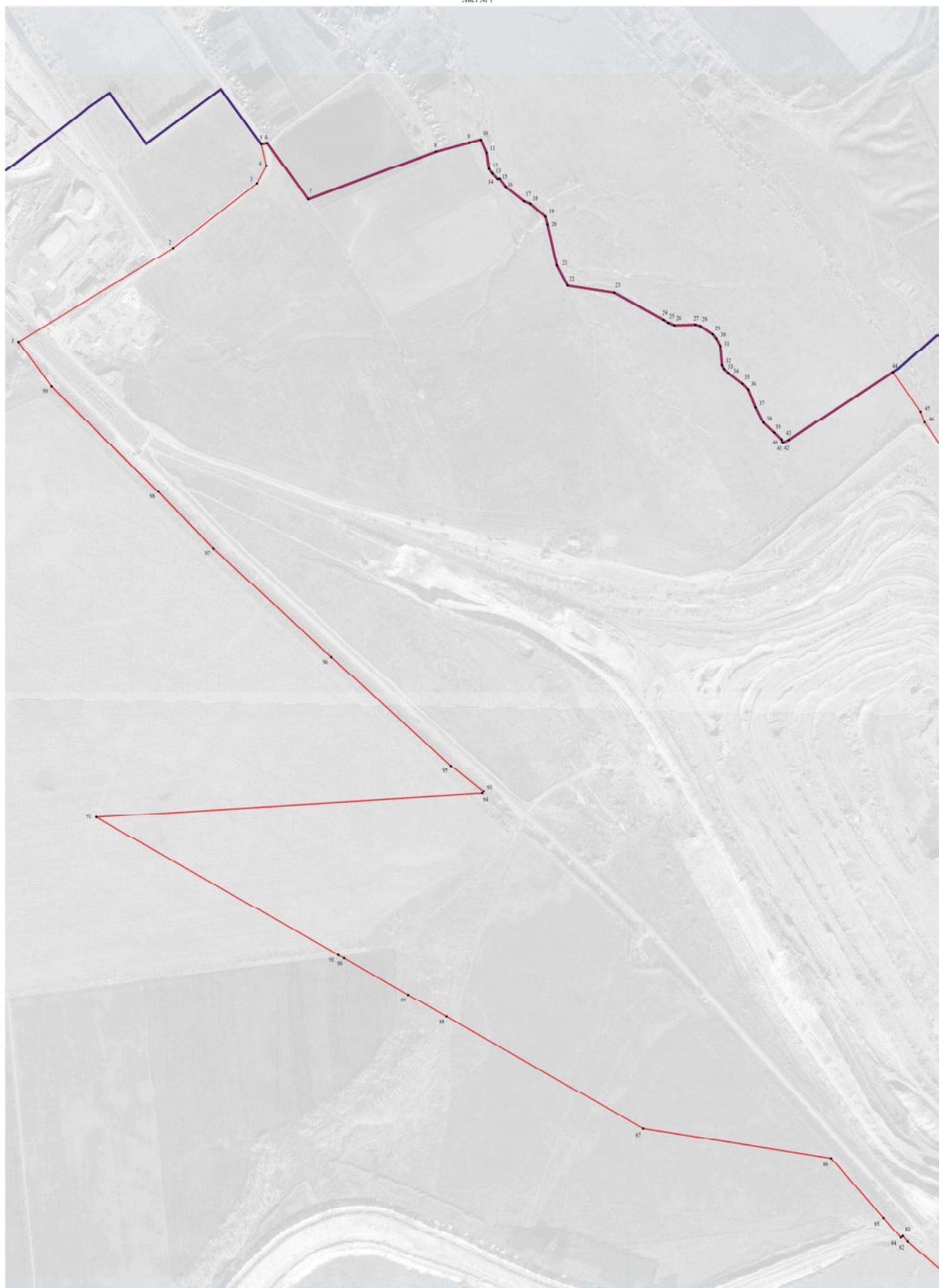
Подпись  А.В. Ромашов Дата « 14 » февраля 2020 г.

Место для оттиска печати (при наличии) лица, составившего описание местоположения границ объекта





План границ объекта  
Лист № 1



Используемые условные знаки и обозначения:

- границы территориальной зоны
- границы муниципального образования
- 1 характеристика точки границ территориальной зоны

Заместитель руководителя БУНО «Нормативно-проектный центр»  
Подпись:  А. Н. Ромашов Дата от 14 февраля 2020 г.  
Место для оттиска печати (при наличии) лица, составившего описание местоположения границ объекта

Масштаб 1:5000



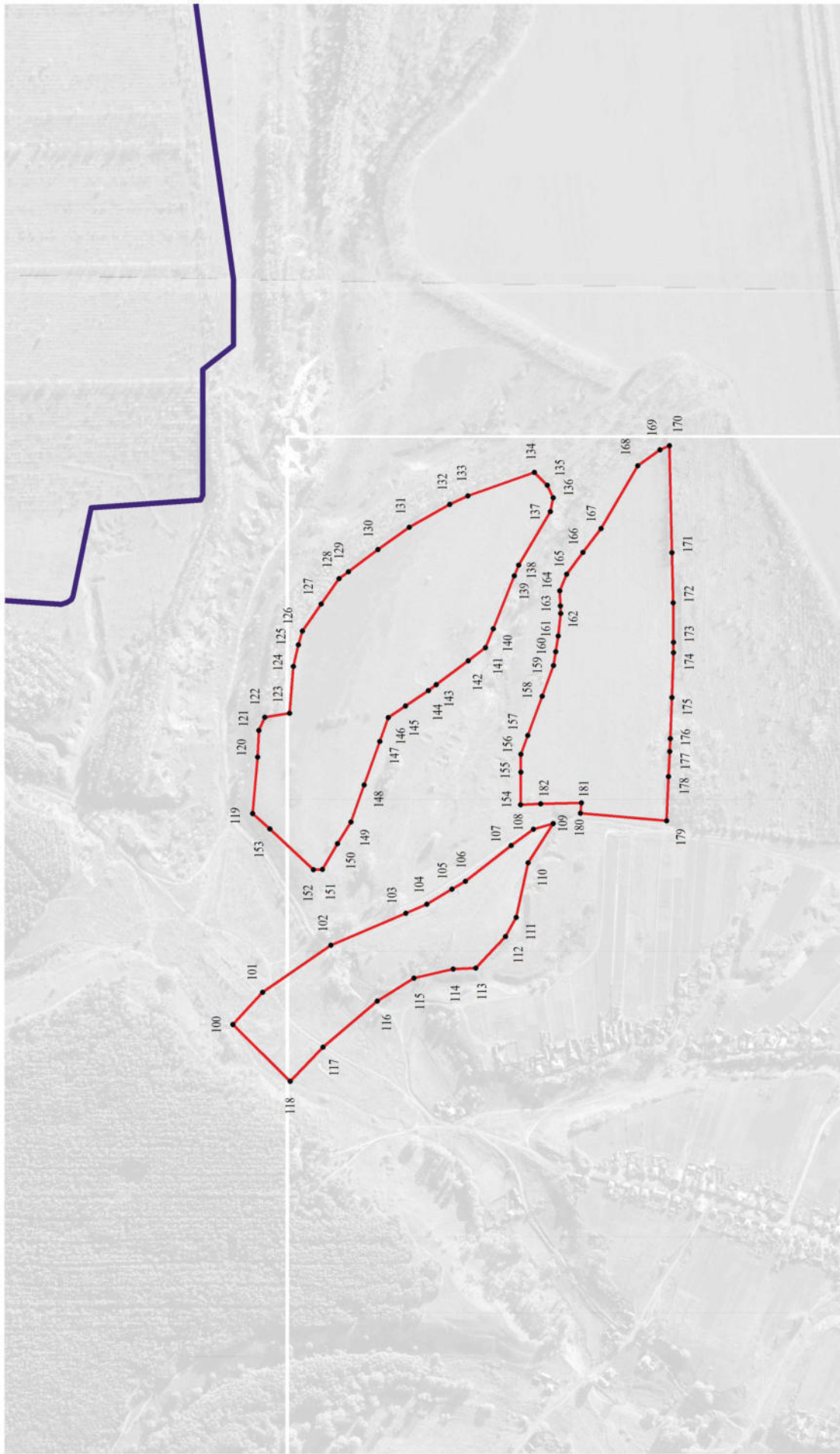
Используемые условные знаки и обозначения:

	границы территориальной зоны
	границы муниципального образования
	характерная точка границы территориальной зоны




Заместитель руководителя БУИЦ «Нормативно-проектный центр»  
 Подпись: А.Р. Ромашов Дата « 14 » февраля 2020 г.  
 Место для отсказа печати (при наличии) лена, составившего описание местоположения границ объекта

План границ объекта

Лист №3



Используемые условные знаки и обозначения:

-  границы территориальной зоны
-  границы муниципального образования
-  характерная точка границ территориальной зоны

Масштаб 1:5000

Заместитель руководителя БУВО «Нормативно-проектный центр»

Подпись 

Место для оттиска печати (при наличии) Дата « 14 » февраля 2020 г.



## ОПИСАНИЕ МЕСТОПОЛОЖЕНИЯ ГРАНИЦ

## Производственно-коммунальная зона - П2

---

(наименование объекта, местоположение границ которого описано  
(далее - объект)

## Раздел 1

Сведения об объекте		
№ п/п	Характеристики объекта	Описание характеристик
1	2	3
1	Местоположение объекта	Воронежская область, Павловский муниципальный район, Русско-Буйловское сельское поселение
2	Площадь объекта $\pm$ величина погрешности определения площади ( $P \pm \Delta P$ )	3534226 $\pm$ 32899 м <sup>2</sup>
3	Иные характеристики объекта	-

## Раздел 2

Сведения о местоположении границ объекта					
1. Система координат: МСК - 36, зона 2					
2. Сведения о характерных точках границ объекта					
Обозначение характерных точек границ	Координаты, м		Метод определения координат характерной точки	Средняя квадратическая погрешность положения характерной точки (Mt), м	Описание обозначения точки на местности (при наличии)
	X	Y			
1	2	3	4	5	6
1	373985.42	2157114.88	Картометрический	5.00	-
2	374029.51	2157205.42	Картометрический	5.00	-
3	374063.67	2157195.93	Картометрический	5.00	-
4	374160.01	2157303.78	Картометрический	5.00	-
5	374098.19	2157344.89	Картометрический	5.00	-
6	374029.28	2157391.64	Картометрический	5.00	-
7	373967.79	2157433.37	Картометрический	5.00	-
8	373951.82	2157444.43	Картометрический	5.00	-
9	373933.24	2157406.28	Картометрический	5.00	-
10	373835.13	2157204.85	Картометрический	5.00	-
11	373825.27	2157186.76	Картометрический	5.00	-
1	373985.42	2157114.88	Картометрический	5.00	-
12	373847.04	2157516.37	Картометрический	5.00	-
13	373902.20	2157709.61	Картометрический	5.00	-
14	373918.53	2157782.23	Картометрический	5.00	-
15	374124.19	2158053.86	Картометрический	5.00	-
16	374145.82	2158080.26	Картометрический	5.00	-
17	374186.58	2158141.01	Картометрический	5.00	-
18	374039.24	2158247.95	Картометрический	5.00	-
19	374197.37	2158466.12	Картометрический	5.00	-
20	374187.75	2158473.00	Картометрический	5.00	-
21	374038.05	2158584.23	Картометрический	5.00	-
22	373974.36	2158599.47	Картометрический	5.00	-
23	373922.40	2158571.67	Картометрический	5.00	-
24	373734.37	2158326.61	Картометрический	5.00	-
25	373459.90	2157875.15	Картометрический	5.00	-
26	373769.19	2157569.45	Картометрический	5.00	-
12	373847.04	2157516.37	Картометрический	5.00	-
27	371479.75	2157274.28	Картометрический	5.00	-
28	371493.50	2157282.16	Картометрический	5.00	-
29	371537.50	2157292.21	Картометрический	5.00	-
30	371616.40	2157296.86	Картометрический	5.00	-

1	2	3	4	5	6
31	371667.95	2157312.98	Картометрический	5.00	-
32	371752.91	2157365.35	Картометрический	5.00	-
33	371836.05	2157425.35	Картометрический	5.00	-
34	371874.70	2157452.33	Картометрический	5.00	-
35	371962.79	2157466.48	Картометрический	5.00	-
36	372011.82	2157480.86	Картометрический	5.00	-
37	372068.89	2158102.57	Картометрический	5.00	-
38	371666.32	2158809.54	Картометрический	5.00	-
39	371656.84	2158826.19	Картометрический	5.00	-
40	371550.21	2159013.36	Картометрический	5.00	-
41	371486.37	2159125.57	Картометрический	5.00	-
42	371159.20	2159700.13	Картометрический	5.00	-
43	371072.23	2160249.09	Картометрический	5.00	-
44	370897.09	2160402.45	Картометрический	5.00	-
45	370839.29	2160453.07	Картометрический	5.00	-
46	370826.33	2160434.60	Картометрический	5.00	-
47	370831.89	2160381.67	Картометрический	5.00	-
48	370581.14	2160310.10	Картометрический	5.00	-
49	370529.37	2159744.01	Картометрический	5.00	-
50	370403.85	2158371.67	Картометрический	5.00	-
51	370414.75	2158301.65	Картометрический	5.00	-
52	370480.86	2158293.69	Картометрический	5.00	-
53	370661.12	2158272.00	Картометрический	5.00	-
54	370671.56	2158270.64	Картометрический	5.00	-
55	370610.80	2158176.98	Картометрический	5.00	-
56	370580.46	2158133.53	Картометрический	5.00	-
57	370552.24	2158012.14	Картометрический	5.00	-
58	370543.62	2157908.90	Картометрический	5.00	-
59	371535.63	2157789.54	Картометрический	5.00	-
60	371524.56	2157702.80	Картометрический	5.00	-
61	371489.23	2157349.73	Картометрический	5.00	-
27	371479.75	2157274.28	Картометрический	5.00	-
62	370007.48	2157597.05	Картометрический	5.00	-
63	370056.59	2157628.06	Картометрический	5.00	-
64	370071.39	2157637.57	Картометрический	5.00	-
65	370084.71	2157646.01	Картометрический	5.00	-
66	370104.06	2157661.06	Картометрический	5.00	-
67	370115.39	2157671.39	Картометрический	5.00	-
68	370140.35	2157704.96	Картометрический	5.00	-
69	370166.30	2157742.71	Картометрический	5.00	-
70	370172.99	2157751.55	Картометрический	5.00	-
71	370186.68	2157758.29	Картометрический	5.00	-
72	370199.16	2157763.51	Картометрический	5.00	-
73	370212.15	2157766.79	Картометрический	5.00	-
74	370229.65	2157769.93	Картометрический	5.00	-
75	370257.54	2157781.97	Картометрический	5.00	-
76	370294.16	2157791.55	Картометрический	5.00	-

1	2	3	4	5	6
77	370334.54	2157807.25	Картометрический	5.00	-
78	370360.75	2157812.21	Картометрический	5.00	-
79	370368.73	2157824.21	Картометрический	5.00	-
80	370369.62	2157834.47	Картометрический	5.00	-
81	370364.07	2157857.57	Картометрический	5.00	-
82	370362.81	2157873.55	Картометрический	5.00	-
83	370353.34	2157896.89	Картометрический	5.00	-
84	370352.47	2157927.22	Картометрический	5.00	-
85	370356.50	2157977.87	Картометрический	5.00	-
86	370361.53	2157993.53	Картометрический	5.00	-
87	370375.30	2158005.53	Картометрический	5.00	-
88	370375.29	2158012.44	Картометрический	5.00	-
89	370428.92	2158067.00	Картометрический	5.00	-
90	370444.06	2158080.37	Картометрический	5.00	-
91	370457.76	2158095.26	Картометрический	5.00	-
92	370483.37	2158134.36	Картометрический	5.00	-
93	370433.08	2158187.48	Картометрический	5.00	-
94	370425.03	2158175.72	Картометрический	5.00	-
95	370421.62	2158162.70	Картометрический	5.00	-
96	370383.76	2158085.83	Картометрический	5.00	-
97	370342.18	2158014.87	Картометрический	5.00	-
98	370326.21	2157996.37	Картометрический	5.00	-
99	370328.32	2157986.58	Картометрический	5.00	-
100	370323.56	2157978.20	Картометрический	5.00	-
101	370316.47	2157940.56	Картометрический	5.00	-
102	370317.35	2157935.26	Картометрический	5.00	-
103	370310.26	2157922.26	Картометрический	5.00	-
104	370310.16	2157914.07	Картометрический	5.00	-
105	370297.76	2157889.10	Картометрический	5.00	-
106	370290.63	2157877.95	Картометрический	5.00	-
107	370259.69	2157856.85	Картометрический	5.00	-
108	370243.37	2157850.95	Картометрический	5.00	-
109	370235.43	2157848.18	Картометрический	5.00	-
110	370180.25	2157850.10	Картометрический	5.00	-
111	370159.62	2157847.79	Картометрический	5.00	-
112	370144.78	2157843.78	Картометрический	5.00	-
113	370127.59	2157839.75	Картометрический	5.00	-
114	370097.73	2157822.06	Картометрический	5.00	-
115	370071.10	2157800.99	Картометрический	5.00	-
116	370056.53	2157789.69	Картометрический	5.00	-
117	370044.31	2157774.02	Картометрический	5.00	-
118	370039.92	2157766.29	Картометрический	5.00	-
119	370030.43	2157758.26	Картометрический	5.00	-
120	370020.96	2157751.94	Картометрический	5.00	-
121	370005.95	2157744.12	Картометрический	5.00	-
122	370001.06	2157740.65	Картометрический	5.00	-
123	369978.11	2157730.51	Картометрический	5.00	-
124	369971.49	2157711.64	Картометрический	5.00	-

1	2	3	4	5	6
125	369970.29	2157705.75	Картометрический	5.00	-
126	369966.88	2157697.93	Картометрический	5.00	-
127	369965.26	2157694.05	Картометрический	5.00	-
128	369958.92	2157687.92	Картометрический	5.00	-
129	369945.05	2157679.11	Картометрический	5.00	-
62	370007.48	2157597.05	Картометрический	5.00	-
130	369158.14	2160311.78	Картометрический	5.00	-
131	369444.96	2160336.62	Картометрический	5.00	-
132	369422.22	2160968.53	Картометрический	5.00	-
133	369285.71	2160986.92	Картометрический	5.00	-
134	369224.42	2160901.84	Картометрический	5.00	-
135	369156.40	2160778.88	Картометрический	5.00	-
136	369040.63	2160662.73	Картометрический	5.00	-
137	368995.56	2160669.91	Картометрический	5.00	-
138	368935.82	2160751.55	Картометрический	5.00	-
139	368921.81	2160735.67	Картометрический	5.00	-
140	368918.01	2160703.91	Картометрический	5.00	-
141	368956.88	2160562.63	Картометрический	5.00	-
142	368912.17	2160407.07	Картометрический	5.00	-
143	368966.71	2160419.72	Картометрический	5.00	-
144	368980.67	2160429.13	Картометрический	5.00	-
145	368993.50	2160460.29	Картометрический	5.00	-
146	369035.69	2160448.41	Картометрический	5.00	-
147	369075.36	2160449.86	Картометрический	5.00	-
148	369123.88	2160447.64	Картометрический	5.00	-
149	369154.22	2160437.09	Картометрический	5.00	-
150	369153.69	2160422.94	Картометрический	5.00	-
151	369146.38	2160381.94	Картометрический	5.00	-
130	369158.14	2160311.78	Картометрический	5.00	-

### 3. Сведения о характерных точках части (частей) границы объекта

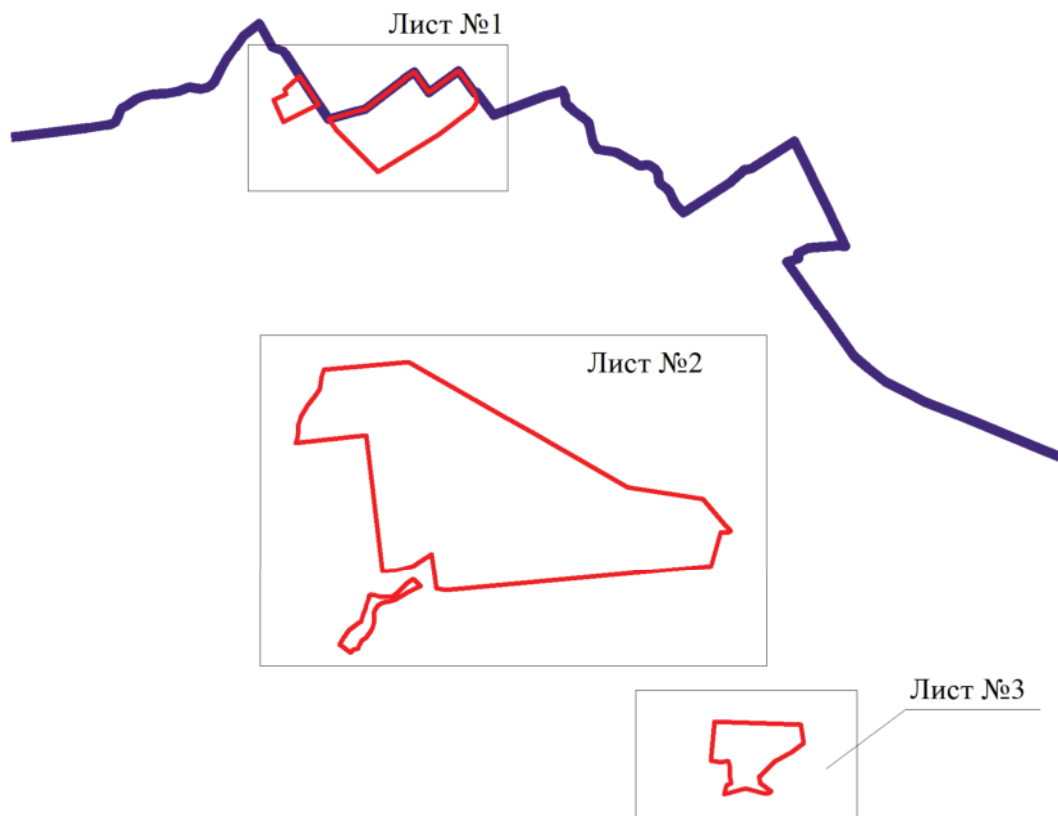
Обозначение характерных точек части границы	Координаты, м		Метод определения координат характерной точки	Средняя квадратическая погрешность положения характерной точки (Mt), м	Описание обозначения точки на местности (при наличии)
	X	Y			
1	2	3	4	5	6
Часть №					
-	-	-		-	-





## План границ объекта

## Схема расположения листов плана границ объекта



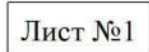
Используемые условные знаки и обозначения:



границы территориальной зоны



границы муниципального образования



область и номер листа плана границ объекта

Масштаб 1:50000

Заместитель руководителя БУВО «Нормативно-проектный центр»

Подпись  А.В. Ромашов Дата « 14 » февраля 2020 г.

Место для оттиска печати (при наличии) лица, составившего описание местоположения границ объекта



План границ объекта

Лист №1



Используемые условные знаки и обозначения:

-  границы территориальной зоны
-  границы муниципального образования
-  характерная точка границ территориальной зоны

Заместитель руководителя БУВО «Нормативно-проектный центр»

Подпись:  А. В. Ромашов Дата « 14 » февраля 2020 г.

Место для оттиска печата (или машинно) листа, составившего описание местоположения границ объекта



Масштаб 1:5000



Используемые условные линии и обозначения:

- границы территориальной зоны
- 36
- характерные точки границ территориальной зоны

Заместитель руководителя БУО «Иркутско-проектный центр»  
 Подпись: \_\_\_\_\_ Романов Дата: « 14 » \_\_\_\_\_ февраля 2020 г.  
 Место для оттиска печати (бульварный лист, составленного по данным местоположения границ объекта)

План границ объекта

Лист №3



Используемые условные знаки и обозначения:

— границы территориальной зоны

• 131  
— характеристическая точка границ территориальной зоны

Заместитель руководителя БУВО «Нормативно-проектный центр»

Подпись:  А.В. Ромашов Дата « 14 » февраля 2020 г.

Место для оттиска печати (при наличии) лица, составившего описание местоположения границ объекта



Масштаб 1:5000

## ОПИСАНИЕ МЕСТОПОЛОЖЕНИЯ ГРАНИЦ

Зона улиц, дорог, инженерной и транспортной инфраструктуры - ИТ1

---

(наименование объекта, местоположение границ которого описано  
(далее - объект)

## Раздел 1

Сведения об объекте		
№ п/п	Характеристики объекта	Описание характеристик
1	2	3
1	Местоположение объекта	Воронежская область, Павловский муниципальный район, Русско-Буйловское сельское поселение
2	Площадь объекта $\pm$ величина погрешности определения площади ( $P \pm \Delta P$ )	2037061 $\pm$ 24977 м <sup>2</sup>
3	Иные характеристики объекта	-

## Раздел 2

Сведения о местоположении границ объекта					
1. Система координат: МСК - 36, зона 2					
2. Сведения о характерных точках границ объекта					
Обозначение характерных точек границ	Координаты, м		Метод определения координат характерной точки	Средняя квадратическая погрешность положения характерной точки (Mt), м	Описание обозначения точки на местности (при наличии)
	X	Y			
1	2	3	4	5	6
1	370648.54	2150842.98	Картометрический	5.00	-
2	370659.66	2150853.94	Картометрический	5.00	-
3	370684.65	2150876.49	Картометрический	5.00	-
4	370728.29	2150914.18	Картометрический	5.00	-
5	370765.60	2150946.41	Картометрический	5.00	-
6	370801.31	2150975.93	Картометрический	5.00	-
7	370837.20	2151005.60	Картометрический	5.00	-
8	370844.76	2151007.67	Картометрический	5.00	-
9	370851.26	2151013.44	Картометрический	5.00	-
10	370853.07	2151017.86	Картометрический	5.00	-
11	370894.32	2151055.51	Картометрический	5.00	-
12	370942.58	2151096.47	Картометрический	5.00	-
13	370989.63	2151136.40	Картометрический	5.00	-
14	371027.55	2151169.75	Картометрический	5.00	-
15	371055.94	2151196.92	Картометрический	5.00	-
16	371073.96	2151214.13	Картометрический	5.00	-
17	371090.34	2151232.87	Картометрический	5.00	-
18	371107.31	2151251.05	Картометрический	5.00	-
19	371123.89	2151271.57	Картометрический	5.00	-
20	371133.16	2151288.99	Картометрический	5.00	-
21	371141.40	2151308.81	Картометрический	5.00	-
22	371150.57	2151337.15	Картометрический	5.00	-
23	371155.36	2151366.82	Картометрический	5.00	-
24	371158.06	2151394.44	Картометрический	5.00	-
25	371162.26	2151431.32	Картометрический	5.00	-
26	371164.19	2151436.59	Картометрический	5.00	-
27	371168.43	2151439.67	Картометрический	5.00	-
28	371173.59	2151440.69	Картометрический	5.00	-
29	371183.97	2151439.31	Картометрический	5.00	-
30	371185.02	2151448.49	Картометрический	5.00	-
31	371186.01	2151457.15	Картометрический	5.00	-
32	371175.43	2151459.15	Картометрический	5.00	-
33	371168.90	2151461.97	Картометрический	5.00	-
34	371173.21	2151505.43	Картометрический	5.00	-

1	2	3	4	5	6
35	371182.93	2151591.25	Картометрический	5.00	-
36	371193.16	2151681.57	Картометрический	5.00	-
37	371202.57	2151764.63	Картометрический	5.00	-
38	371212.81	2151854.91	Картометрический	5.00	-
39	371223.77	2151947.65	Картометрический	5.00	-
40	371233.60	2152030.80	Картометрический	5.00	-
41	371243.38	2152113.54	Картометрический	5.00	-
42	371253.44	2152198.68	Картометрический	5.00	-
43	371264.43	2152288.97	Картометрический	5.00	-
44	371274.93	2152375.29	Картометрический	5.00	-
45	371285.29	2152460.42	Картометрический	5.00	-
46	371295.89	2152547.50	Картометрический	5.00	-
47	371304.72	2152620.09	Картометрический	5.00	-
48	371313.56	2152692.67	Картометрический	5.00	-
49	371322.83	2152768.85	Картометрический	5.00	-
50	371332.11	2152845.04	Картометрический	5.00	-
51	371336.86	2152887.09	Картометрический	5.00	-
52	371340.52	2152919.42	Картометрический	5.00	-
53	371365.35	2152926.91	Картометрический	5.00	-
54	371364.02	2152940.07	Картометрический	5.00	-
55	371347.78	2152940.17	Картометрический	5.00	-
56	371344.80	2152941.06	Картометрический	5.00	-
57	371354.41	2153018.08	Картометрический	5.00	-
58	371364.02	2153095.13	Картометрический	5.00	-
59	371374.08	2153175.78	Картометрический	5.00	-
60	371383.97	2153255.04	Картометрический	5.00	-
61	371410.33	2153449.14	Картометрический	5.00	-
62	371423.49	2153546.04	Картометрический	5.00	-
63	371436.90	2153644.81	Картометрический	5.00	-
64	371446.97	2153713.40	Картометрический	5.00	-
65	371456.45	2153778.01	Картометрический	5.00	-
66	371466.98	2153849.78	Картометрический	5.00	-
67	371476.42	2153914.12	Картометрический	5.00	-
68	371482.31	2153954.35	Картометрический	5.00	-
69	371489.02	2154000.16	Картометрический	5.00	-
70	371495.28	2154042.88	Картометрический	5.00	-
71	371501.52	2154085.43	Картометрический	5.00	-
72	371507.66	2154127.35	Картометрический	5.00	-
73	371513.97	2154170.40	Картометрический	5.00	-
74	371520.52	2154215.16	Картометрический	5.00	-
75	371527.08	2154259.92	Картометрический	5.00	-
76	371529.40	2154276.90	Картометрический	5.00	-
77	371557.87	2154275.92	Картометрический	5.00	-
78	371867.51	2154266.36	Картометрический	5.00	-
79	372294.33	2154254.02	Картометрический	5.00	-
80	372299.12	2154275.43	Картометрический	5.00	-
81	372373.28	2154273.24	Картометрический	5.00	-
82	372377.33	2154302.74	Картометрический	5.00	-



1	2	3	4	5	6
83	372377.87	2154306.58	Картометрический	5.00	-
84	372379.04	2154313.09	Картометрический	5.00	-
85	372777.13	2154301.35	Картометрический	5.00	-
86	373253.88	2154287.29	Картометрический	5.00	-
87	373469.79	2154280.93	Картометрический	5.00	-
88	373507.86	2154280.78	Картометрический	5.00	-
89	373538.28	2154280.47	Картометрический	5.00	-
90	373578.99	2154279.33	Картометрический	5.00	-
91	373606.19	2154278.24	Картометрический	5.00	-
92	373611.12	2154313.43	Картометрический	5.00	-
93	373570.22	2154314.59	Картометрический	5.00	-
94	373170.96	2154325.75	Картометрический	5.00	-
95	372771.10	2154336.54	Картометрический	5.00	-
96	372386.30	2154348.89	Картометрический	5.00	-
97	372385.37	2154349.17	Картометрический	5.00	-
98	372371.43	2154353.33	Картометрический	5.00	-
99	372371.83	2154364.31	Картометрический	5.00	-
100	372302.29	2154366.96	Картометрический	5.00	-
101	371872.49	2154379.05	Картометрический	5.00	-
102	371567.06	2154388.88	Картометрический	5.00	-
103	371529.23	2154391.26	Картометрический	5.00	-
104	371525.78	2154441.17	Картометрический	5.00	-
105	371526.41	2154493.57	Картометрический	5.00	-
106	371540.77	2154492.59	Картометрический	5.00	-
107	371541.79	2154517.26	Картометрический	5.00	-
108	371543.54	2154538.55	Картометрический	5.00	-
109	371546.64	2154539.43	Картометрический	5.00	-
110	371554.83	2154541.92	Картометрический	5.00	-
111	371582.87	2154550.47	Картометрический	5.00	-
112	371751.04	2154591.59	Картометрический	5.00	-
113	371921.11	2154624.90	Картометрический	5.00	-
114	371920.47	2154630.28	Картометрический	5.00	-
115	371941.93	2154634.13	Картометрический	5.00	-
116	371969.82	2154636.04	Картометрический	5.00	-
117	372075.67	2154649.61	Картометрический	5.00	-
118	372135.47	2154657.20	Картометрический	5.00	-
119	372286.89	2154664.19	Картометрический	5.00	-
120	372367.41	2154667.28	Картометрический	5.00	-
121	372394.64	2154668.33	Картометрический	5.00	-
122	372584.99	2154675.68	Картометрический	5.00	-
123	372700.93	2154679.15	Картометрический	5.00	-
124	372713.43	2154677.57	Картометрический	5.00	-
125	372730.50	2154676.67	Картометрический	5.00	-
126	372879.71	2154682.43	Картометрический	5.00	-
127	372912.20	2154678.93	Картометрический	5.00	-
128	373009.62	2154682.26	Картометрический	5.00	-
129	373051.96	2154684.18	Картометрический	5.00	-
130	373113.00	2154690.14	Картометрический	5.00	-

1	2	3	4	5	6
131	373255.47	2154706.55	Картометрический	5.00	-
132	373375.86	2154722.82	Картометрический	5.00	-
133	373436.69	2154732.98	Картометрический	5.00	-
134	373575.89	2154756.72	Картометрический	5.00	-
135	373632.06	2154750.83	Картометрический	5.00	-
136	373643.63	2154748.61	Картометрический	5.00	-
137	373641.20	2154681.44	Картометрический	5.00	-
138	373641.05	2154671.03	Картометрический	5.00	-
139	373635.15	2154641.04	Картометрический	5.00	-
140	373635.57	2154627.96	Картометрический	5.00	-
141	373632.74	2154582.92	Картометрический	5.00	-
142	373627.44	2154531.37	Картометрический	5.00	-
143	373631.63	2154530.92	Картометрический	5.00	-
144	373635.63	2154530.49	Картометрический	5.00	-
145	373642.06	2154529.79	Картометрический	5.00	-
146	373646.66	2154570.66	Картометрический	5.00	-
147	373671.04	2154796.52	Картометрический	5.00	-
148	373675.25	2154835.55	Картометрический	5.00	-
149	373702.04	2155083.68	Картометрический	5.00	-
150	373698.86	2155084.79	Картометрический	5.00	-
151	373696.56	2155088.14	Картометрический	5.00	-
152	373696.55	2155088.15	Картометрический	5.00	-
153	373693.08	2155093.19	Картометрический	5.00	-
154	373686.16	2155103.25	Картометрический	5.00	-
155	373682.90	2155105.19	Картометрический	5.00	-
156	373663.40	2155109.15	Картометрический	5.00	-
157	373626.99	2155112.43	Картометрический	5.00	-
158	373576.01	2155113.62	Картометрический	5.00	-
159	373575.73	2155106.93	Картометрический	5.00	-
160	373662.98	2155099.61	Картометрический	5.00	-
161	373678.95	2155096.03	Картометрический	5.00	-
162	373686.25	2155082.37	Картометрический	5.00	-
163	373682.84	2155028.58	Картометрический	5.00	-
164	373673.78	2154994.37	Картометрический	5.00	-
165	373673.25	2154964.29	Картометрический	5.00	-
166	373667.46	2154935.08	Картометрический	5.00	-
167	373661.06	2154921.68	Картометрический	5.00	-
168	373655.39	2154893.45	Картометрический	5.00	-
169	373655.21	2154889.80	Картометрический	5.00	-
170	373656.13	2154881.31	Картометрический	5.00	-
171	373655.06	2154874.08	Картометрический	5.00	-
172	373648.07	2154874.88	Картометрический	5.00	-
173	373529.68	2154818.90	Картометрический	5.00	-
174	373369.88	2154796.42	Картометрический	5.00	-
175	373287.73	2154781.54	Картометрический	5.00	-
176	373223.16	2154773.06	Картометрический	5.00	-
177	373101.88	2154761.35	Картометрический	5.00	-
178	373100.00	2154766.49	Картометрический	5.00	-

1	2	3	4	5	6
179	373077.91	2154759.05	Картометрический	5.00	-
180	373051.70	2154756.51	Картометрический	5.00	-
181	372915.39	2154754.33	Картометрический	5.00	-
182	372767.29	2154734.43	Картометрический	5.00	-
183	372400.28	2154721.98	Картометрический	5.00	-
184	372373.59	2154721.07	Картометрический	5.00	-
185	372170.76	2154714.20	Картометрический	5.00	-
186	372027.61	2154700.95	Картометрический	5.00	-
187	371876.67	2154681.80	Картометрический	5.00	-
188	371729.85	2154653.20	Картометрический	5.00	-
189	371565.97	2154621.47	Картометрический	5.00	-
190	371562.71	2154620.56	Картометрический	5.00	-
191	371550.89	2154617.25	Картометрический	5.00	-
192	371545.59	2154615.77	Картометрический	5.00	-
193	371537.23	2154613.43	Картометрический	5.00	-
194	371525.55	2154610.17	Картометрический	5.00	-
195	371462.20	2154585.12	Картометрический	5.00	-
196	371446.82	2154579.03	Картометрический	5.00	-
197	371441.02	2154576.75	Картометрический	5.00	-
198	371325.11	2154545.08	Картометрический	5.00	-
199	371188.91	2154514.23	Картометрический	5.00	-
200	371155.76	2154509.08	Картометрический	5.00	-
201	371137.49	2154506.24	Картометрический	5.00	-
202	371137.46	2154506.25	Картометрический	5.00	-
203	371080.72	2154497.45	Картометрический	5.00	-
204	370986.45	2154489.71	Картометрический	5.00	-
205	370871.96	2154466.41	Картометрический	5.00	-
206	370701.64	2154449.84	Картометрический	5.00	-
207	370586.99	2154446.63	Картометрический	5.00	-
208	370420.20	2154449.13	Картометрический	5.00	-
209	370370.89	2154452.28	Картометрический	5.00	-
210	370342.31	2154454.11	Картометрический	5.00	-
211	370279.31	2154458.15	Картометрический	5.00	-
212	370093.61	2154481.44	Картометрический	5.00	-
213	369899.03	2154515.65	Картометрический	5.00	-
214	369722.37	2154555.75	Картометрический	5.00	-
215	369573.12	2154599.43	Картометрический	5.00	-
216	369432.21	2154652.32	Картометрический	5.00	-
217	369334.50	2154694.54	Картометрический	5.00	-
218	369240.06	2154731.50	Картометрический	5.00	-
219	369199.21	2154761.87	Картометрический	5.00	-
220	369177.58	2154770.65	Картометрический	5.00	-
221	369148.51	2154782.46	Картометрический	5.00	-
222	369063.94	2154816.80	Картометрический	5.00	-
223	369082.59	2154852.18	Картометрический	5.00	-
224	369084.46	2154855.73	Картометрический	5.00	-
225	369146.01	2154972.51	Картометрический	5.00	-
226	368940.38	2155078.21	Картометрический	5.00	-

1	2	3	4	5	6
227	368877.45	2154963.92	Картометрический	5.00	-
228	368875.52	2154960.42	Картометрический	5.00	-
229	368860.72	2154933.54	Картометрический	5.00	-
230	368782.96	2154983.78	Картометрический	5.00	-
231	368559.22	2155146.48	Картометрический	5.00	-
232	368370.43	2155289.49	Картометрический	5.00	-
233	368122.80	2155488.75	Картометрический	5.00	-
234	367952.85	2155613.96	Картометрический	5.00	-
235	367940.02	2155677.13	Картометрический	5.00	-
236	367936.44	2155679.75	Картометрический	5.00	-
237	367949.89	2155703.23	Картометрический	5.00	-
238	367971.29	2155730.55	Картометрический	5.00	-
239	367988.40	2155764.13	Картометрический	5.00	-
240	368006.51	2155793.49	Картометрический	5.00	-
241	367989.71	2155806.06	Картометрический	5.00	-
242	367963.79	2155776.20	Картометрический	5.00	-
243	367953.23	2155766.18	Картометрический	5.00	-
244	367939.44	2155754.84	Картометрический	5.00	-
245	367918.27	2155727.29	Картометрический	5.00	-
246	367898.62	2155707.47	Картометрический	5.00	-
247	367877.34	2155723.07	Картометрический	5.00	-
248	367845.39	2155736.06	Картометрический	5.00	-
249	367844.98	2155704.02	Картометрический	5.00	-
250	367836.69	2155654.62	Картометрический	5.00	-
251	367687.75	2155769.52	Картометрический	5.00	-
252	367533.15	2155888.97	Картометрический	5.00	-
253	367371.36	2156011.83	Картометрический	5.00	-
254	367259.09	2156096.88	Картометрический	5.00	-
255	367134.72	2156190.63	Картометрический	5.00	-
256	367042.86	2156259.81	Картометрический	5.00	-
257	367053.61	2156257.71	Картометрический	5.00	-
258	367070.15	2156267.10	Картометрический	5.00	-
259	367066.81	2156269.67	Картометрический	5.00	-
260	367066.69	2156269.11	Картометрический	5.00	-
261	367053.14	2156261.70	Картометрический	5.00	-
262	367044.39	2156263.52	Картометрический	5.00	-
263	366971.87	2156315.97	Картометрический	5.00	-
264	366893.23	2156372.30	Картометрический	5.00	-
265	366815.49	2156433.06	Картометрический	5.00	-
266	366742.79	2156489.50	Картометрический	5.00	-
267	366722.32	2156503.14	Картометрический	5.00	-
268	366713.23	2156500.10	Картометрический	5.00	-
269	366687.47	2156525.13	Картометрический	5.00	-
270	366685.72	2156526.83	Картометрический	5.00	-
271	366681.39	2156530.33	Картометрический	5.00	-
272	366592.73	2156626.74	Картометрический	5.00	-
273	366463.32	2156780.66	Картометрический	5.00	-
274	366394.78	2156859.88	Картометрический	5.00	-

1	2	3	4	5	6
275	366395.41	2156912.25	Картометрический	5.00	-
276	366384.58	2156925.15	Картометрический	5.00	-
277	366383.98	2156872.44	Картометрический	5.00	-
278	366267.52	2157006.85	Картометрический	5.00	-
279	365941.12	2157382.84	Картометрический	5.00	-
280	365804.00	2157541.87	Картометрический	5.00	-
281	365763.55	2157593.10	Картометрический	5.00	-
282	365563.56	2157832.67	Картометрический	5.00	-
283	365554.58	2157834.06	Картометрический	5.00	-
284	365365.69	2158041.06	Картометрический	5.00	-
285	365129.82	2158311.75	Картометрический	5.00	-
286	364907.56	2158567.66	Картометрический	5.00	-
287	364712.48	2158795.49	Картометрический	5.00	-
288	364337.64	2159213.99	Картометрический	5.00	-
289	364366.00	2159238.95	Картометрический	5.00	-
290	364366.00	2159246.32	Картометрический	5.00	-
291	364374.52	2159253.26	Картометрический	5.00	-
292	364390.32	2159267.92	Картометрический	5.00	-
293	364385.40	2159273.56	Картометрический	5.00	-
294	364382.11	2159275.27	Картометрический	5.00	-
295	364382.10	2159275.27	Картометрический	5.00	-
296	364328.41	2159303.03	Картометрический	5.00	-
297	364114.25	2159537.98	Картометрический	5.00	-
298	364114.24	2159537.99	Картометрический	5.00	-
299	364092.35	2159561.99	Картометрический	5.00	-
300	364092.34	2159562.00	Картометрический	5.00	-
301	364070.05	2159586.46	Картометрический	5.00	-
302	363979.46	2159686.56	Картометрический	5.00	-
303	363960.87	2159707.42	Картометрический	5.00	-
304	363845.90	2159837.69	Картометрический	5.00	-
305	363767.71	2159928.48	Картометрический	5.00	-
306	363686.16	2160026.80	Картометрический	5.00	-
307	363618.59	2160116.78	Картометрический	5.00	-
308	363500.68	2160235.47	Картометрический	5.00	-
309	363405.93	2160345.36	Картометрический	5.00	-
310	363311.98	2160454.43	Картометрический	5.00	-
311	363212.60	2160569.69	Картометрический	5.00	-
312	363024.00	2160788.60	Картометрический	5.00	-
313	362836.10	2161011.83	Картометрический	5.00	-
314	362797.20	2161055.49	Картометрический	5.00	-
315	362797.19	2161055.49	Картометрический	5.00	-
316	362738.38	2161121.51	Картометрический	5.00	-
317	362724.87	2161188.05	Картометрический	5.00	-
318	362716.44	2161197.69	Картометрический	5.00	-
319	362721.30	2161202.41	Картометрический	5.00	-
320	362755.47	2161239.24	Картометрический	5.00	-
321	362770.98	2161252.12	Картометрический	5.00	-
322	362774.18	2161256.53	Картометрический	5.00	-

1	2	3	4	5	6
323	362789.91	2161276.30	Картометрический	5.00	-
324	362811.17	2161299.05	Картометрический	5.00	-
325	362797.47	2161314.90	Картометрический	5.00	-
326	362771.86	2161297.27	Картометрический	5.00	-
327	362745.07	2161282.13	Картометрический	5.00	-
328	362730.46	2161268.22	Картометрический	5.00	-
329	362709.49	2161254.59	Картометрический	5.00	-
330	362683.23	2161235.65	Картометрический	5.00	-
331	362676.14	2161243.76	Картометрический	5.00	-
332	362660.58	2161255.18	Картометрический	5.00	-
333	362660.58	2161255.19	Картометрический	5.00	-
334	362567.23	2161323.75	Картометрический	5.00	-
335	362471.95	2161431.11	Картометрический	5.00	-
336	362405.65	2161513.81	Картометрический	5.00	-
337	362405.65	2161513.82	Картометрический	5.00	-
338	362399.41	2161521.61	Картометрический	5.00	-
339	362351.07	2161490.87	Картометрический	5.00	-
340	362337.93	2161506.00	Картометрический	5.00	-
341	362273.15	2161540.85	Картометрический	5.00	-
342	362215.36	2161571.95	Картометрический	5.00	-
343	362112.39	2161685.98	Картометрический	5.00	-
344	362071.74	2161731.01	Картометрический	5.00	-
345	362049.34	2161755.82	Картометрический	5.00	-
346	362040.46	2161745.01	Картометрический	5.00	-
347	362205.98	2161559.62	Картометрический	5.00	-
348	362342.85	2161400.24	Картометрический	5.00	-
349	362328.25	2161388.20	Картометрический	5.00	-
350	362380.03	2161326.58	Картометрический	5.00	-
351	362395.07	2161339.63	Картометрический	5.00	-
352	362532.75	2161182.18	Картометрический	5.00	-
353	362568.77	2161139.04	Картометрический	5.00	-
354	362555.07	2161126.49	Картометрический	5.00	-
355	362546.92	2161118.16	Картометрический	5.00	-
356	362579.86	2161079.59	Картометрический	5.00	-
357	362589.75	2161086.44	Картометрический	5.00	-
358	362603.20	2161098.38	Картометрический	5.00	-
359	362677.83	2161012.02	Картометрический	5.00	-
360	362674.33	2161008.80	Картометрический	5.00	-
361	362655.32	2160991.22	Картометрический	5.00	-
362	362660.04	2160986.93	Картометрический	5.00	-
363	362618.71	2160949.94	Картометрический	5.00	-
364	362433.18	2160777.75	Картометрический	5.00	-
365	362414.40	2160759.37	Картометрический	5.00	-
366	362372.62	2160721.20	Картометрический	5.00	-
367	362346.96	2160697.94	Картометрический	5.00	-
368	362197.76	2160565.92	Картометрический	5.00	-
369	362058.97	2160452.55	Картометрический	5.00	-
370	361991.74	2160406.64	Картометрический	5.00	-

1	2	3	4	5	6
371	361987.98	2160405.19	Картометрический	5.00	-
372	361969.52	2160398.06	Картометрический	5.00	-
373	361987.57	2160377.52	Картометрический	5.00	-
374	361993.20	2160382.08	Картометрический	5.00	-
375	361992.17	2160383.63	Картометрический	5.00	-
376	361991.66	2160389.01	Картометрический	5.00	-
377	361993.71	2160392.24	Картометрический	5.00	-
378	362000.67	2160396.11	Картометрический	5.00	-
379	362029.64	2160415.10	Картометрический	5.00	-
380	362055.65	2160432.16	Картометрический	5.00	-
381	362091.63	2160457.76	Картометрический	5.00	-
382	362115.61	2160475.92	Картометрический	5.00	-
383	362140.59	2160496.86	Картометрический	5.00	-
384	362165.03	2160517.42	Картометрический	5.00	-
385	362202.45	2160549.62	Картометрический	5.00	-
386	362239.50	2160581.49	Картометрический	5.00	-
387	362325.88	2160655.79	Картометрический	5.00	-
388	362357.63	2160683.05	Картометрический	5.00	-
389	362384.25	2160707.31	Картометрический	5.00	-
390	362425.09	2160745.92	Картометрический	5.00	-
391	362451.11	2160770.83	Картометрический	5.00	-
392	362493.32	2160810.00	Картометрический	5.00	-
393	362534.20	2160847.92	Картометрический	5.00	-
394	362571.44	2160882.48	Картометрический	5.00	-
395	362614.11	2160922.07	Картометрический	5.00	-
396	362658.29	2160963.41	Картометрический	5.00	-
397	362680.65	2160981.77	Картометрический	5.00	-
398	362688.69	2160988.46	Картометрический	5.00	-
399	362695.06	2160992.14	Картометрический	5.00	-
400	362924.69	2160726.58	Картометрический	5.00	-
401	363252.61	2160349.13	Картометрический	5.00	-
402	363449.45	2160122.69	Картометрический	5.00	-
403	363712.28	2159821.13	Картометрический	5.00	-
404	363975.09	2159519.58	Картометрический	5.00	-
405	364040.79	2159444.19	Картометрический	5.00	-
406	364277.96	2159171.07	Картометрический	5.00	-
407	364257.88	2159145.88	Картометрический	5.00	-
408	364248.07	2159135.61	Картометрический	5.00	-
409	364271.25	2159109.14	Картометрический	5.00	-
410	364282.66	2159117.52	Картометрический	5.00	-
411	364309.84	2159134.36	Картометрический	5.00	-
412	364552.47	2158854.80	Картометрический	5.00	-
413	364519.25	2158825.82	Картометрический	5.00	-
414	364745.80	2158567.03	Картометрический	5.00	-
415	364722.87	2158543.23	Картометрический	5.00	-
416	364679.51	2158503.67	Картометрический	5.00	-
417	364664.61	2158494.50	Картометрический	5.00	-
418	364648.34	2158480.72	Картометрический	5.00	-

1	2	3	4	5	6
419	364613.09	2158447.80	Картометрический	5.00	-
420	364588.41	2158420.91	Картометрический	5.00	-
421	364573.59	2158413.05	Картометрический	5.00	-
422	364549.84	2158392.42	Картометрический	5.00	-
423	364529.84	2158375.70	Картометрический	5.00	-
424	364508.81	2158359.34	Картометрический	5.00	-
425	364493.04	2158348.09	Картометрический	5.00	-
426	364468.81	2158332.55	Картометрический	5.00	-
427	364446.39	2158319.70	Картометрический	5.00	-
428	364419.87	2158306.09	Картометрический	5.00	-
429	364396.11	2158295.03	Картометрический	5.00	-
430	364342.52	2158274.26	Картометрический	5.00	-
431	364319.53	2158267.55	Картометрический	5.00	-
432	364291.37	2158260.25	Картометрический	5.00	-
433	364256.15	2158252.29	Картометрический	5.00	-
434	364208.87	2158242.70	Картометрический	5.00	-
435	364189.26	2158238.86	Картометрический	5.00	-
436	364130.60	2158227.98	Картометрический	5.00	-
437	364043.90	2158211.23	Картометрический	5.00	-
438	364049.16	2158205.11	Картометрический	5.00	-
439	364012.02	2158198.46	Картометрический	5.00	-
440	363935.05	2158183.95	Картометрический	5.00	-
441	363856.76	2158167.95	Картометрический	5.00	-
442	363817.24	2158161.54	Картометрический	5.00	-
443	363768.15	2158151.42	Картометрический	5.00	-
444	363738.81	2158145.33	Картометрический	5.00	-
445	363706.10	2158139.18	Картометрический	5.00	-
446	363674.50	2158133.42	Картометрический	5.00	-
447	363652.27	2158128.94	Картометрический	5.00	-
448	363623.41	2158122.02	Картометрический	5.00	-
449	363597.61	2158114.46	Картометрический	5.00	-
450	363571.25	2158105.74	Картометрический	5.00	-
451	363551.88	2158098.73	Картометрический	5.00	-
452	363520.89	2158086.38	Картометрический	5.00	-
453	363497.80	2158075.78	Картометрический	5.00	-
454	363477.39	2158064.92	Картометрический	5.00	-
455	363461.54	2158055.31	Картометрический	5.00	-
456	363432.06	2158036.00	Картометрический	5.00	-
457	363409.48	2158020.69	Картометрический	5.00	-
458	363384.58	2158004.71	Картометрический	5.00	-
459	363369.15	2157995.40	Картометрический	5.00	-
460	363245.31	2157971.09	Картометрический	5.00	-
461	363260.89	2157926.35	Картометрический	5.00	-
462	363270.90	2157897.59	Картометрический	5.00	-
463	363298.83	2157914.10	Картометрический	5.00	-
464	363333.00	2157935.03	Картометрический	5.00	-
465	363366.93	2157956.32	Картометрический	5.00	-
466	363392.03	2157972.83	Картометрический	5.00	-



1	2	3	4	5	6
467	363417.10	2157989.37	Картометрический	5.00	-
468	363429.74	2157997.79	Картометрический	5.00	-
469	363452.59	2158011.78	Картометрический	5.00	-
470	363471.92	2158022.76	Картометрический	5.00	-
471	364058.75	2158144.07	Картометрический	5.00	-
472	364052.67	2158174.58	Картометрический	5.00	-
473	364072.06	2158178.44	Картометрический	5.00	-
474	364077.32	2158172.32	Картометрический	5.00	-
475	364139.00	2158184.30	Картометрический	5.00	-
476	364177.88	2158192.01	Картометрический	5.00	-
477	364217.08	2158199.39	Картометрический	5.00	-
478	364260.27	2158206.41	Картометрический	5.00	-
479	364297.30	2158213.15	Картометрический	5.00	-
480	364327.35	2158220.33	Картометрический	5.00	-
481	364351.33	2158227.14	Картометрический	5.00	-
482	364381.43	2158237.89	Картометрический	5.00	-
483	364410.22	2158249.09	Картометрический	5.00	-
484	364439.24	2158261.05	Картометрический	5.00	-
485	364466.48	2158275.03	Картометрический	5.00	-
486	364494.96	2158291.65	Картометрический	5.00	-
487	364520.53	2158308.09	Картометрический	5.00	-
488	364537.57	2158320.16	Картометрический	5.00	-
489	364559.48	2158336.66	Картометрический	5.00	-
490	364581.64	2158354.26	Картометрический	5.00	-
491	364606.41	2158375.25	Картометрический	5.00	-
492	364618.13	2158392.36	Картометрический	5.00	-
493	364650.57	2158413.22	Картометрический	5.00	-
494	364704.12	2158458.80	Картометрический	5.00	-
495	364757.27	2158504.36	Картометрический	5.00	-
496	364782.25	2158525.39	Картометрический	5.00	-
497	364952.91	2158330.44	Картометрический	5.00	-
498	364999.77	2158340.29	Картометрический	5.00	-
499	365024.21	2158312.22	Картометрический	5.00	-
500	365287.94	2158009.68	Картометрический	5.00	-
501	365617.06	2157633.62	Картометрический	5.00	-
502	365738.07	2157496.35	Картометрический	5.00	-
503	365881.19	2157334.01	Картометрический	5.00	-
504	366205.91	2156953.35	Картометрический	5.00	-
505	366403.23	2156726.54	Картометрический	5.00	-
506	366533.64	2156574.58	Картометрический	5.00	-
507	366627.59	2156471.86	Картометрический	5.00	-
508	366666.95	2156434.78	Картометрический	5.00	-
509	366683.77	2156421.15	Картометрический	5.00	-
510	366831.52	2156300.14	Картометрический	5.00	-
511	367001.25	2156173.88	Картометрический	5.00	-
512	367200.00	2156021.92	Картометрический	5.00	-
513	367190.55	2156009.93	Картометрический	5.00	-
514	367307.59	2155921.57	Картометрический	5.00	-

1	2	3	4	5	6
515	367461.78	2155805.45	Картометрический	5.00	-
516	367625.21	2155682.40	Картометрический	5.00	-
517	367776.71	2155568.20	Картометрический	5.00	-
518	367786.09	2155561.14	Картометрический	5.00	-
519	367781.48	2155552.64	Картометрический	5.00	-
520	367755.98	2155509.07	Картометрический	5.00	-
521	367743.26	2155494.51	Картометрический	5.00	-
522	367736.69	2155480.88	Картометрический	5.00	-
523	367714.27	2155443.42	Картометрический	5.00	-
524	367730.97	2155430.74	Картометрический	5.00	-
525	367764.98	2155466.00	Картометрический	5.00	-
526	367772.33	2155472.34	Картометрический	5.00	-
527	367785.25	2155490.74	Картометрический	5.00	-
528	367824.72	2155532.06	Картометрический	5.00	-
529	367997.43	2155402.08	Картометрический	5.00	-
530	368013.58	2155399.77	Картометрический	5.00	-
531	368422.24	2155086.23	Картометрический	5.00	-
532	368742.68	2154846.37	Картометрический	5.00	-
533	368914.97	2154734.58	Картометрический	5.00	-
534	369110.87	2154628.22	Картометрический	5.00	-
535	369219.39	2154577.48	Картометрический	5.00	-
536	369233.28	2154609.51	Картометрический	5.00	-
537	369340.70	2154566.23	Картометрический	5.00	-
538	369386.84	2154546.96	Картометрический	5.00	-
539	369496.81	2154509.19	Картометрический	5.00	-
540	369556.82	2154478.22	Картометрический	5.00	-
541	369562.92	2154473.30	Картометрический	5.00	-
542	369572.59	2154470.50	Картометрический	5.00	-
543	369549.61	2154464.67	Картометрический	5.00	-
544	369422.43	2154422.37	Картометрический	5.00	-
545	369344.05	2154376.86	Картометрический	5.00	-
546	369679.27	2154367.02	Картометрический	5.00	-
547	369856.62	2154355.62	Картометрический	5.00	-
548	369967.11	2154378.74	Картометрический	5.00	-
549	370032.73	2154368.69	Картометрический	5.00	-
550	370168.33	2154354.04	Картометрический	5.00	-
551	370370.00	2154340.76	Картометрический	5.00	-
552	370368.24	2154313.03	Картометрический	5.00	-
553	370769.27	2154300.01	Картометрический	5.00	-
554	370970.32	2154293.49	Картометрический	5.00	-
555	371270.69	2154285.93	Картометрический	5.00	-
556	371507.24	2154277.67	Картометрический	5.00	-
557	371504.38	2154260.37	Картометрический	5.00	-
558	371496.78	2154209.35	Картометрический	5.00	-
559	371491.66	2154175.00	Картометрический	5.00	-
560	371485.08	2154130.82	Картометрический	5.00	-
561	371479.17	2154091.14	Картометрический	5.00	-
562	371466.95	2154009.10	Картометрический	5.00	-

1	2	3	4	5	6
563	371460.66	2153966.89	Картометрический	5.00	-
564	371453.18	2153916.67	Картометрический	5.00	-
565	371444.10	2153855.21	Картометрический	5.00	-
566	371433.04	2153780.28	Картометрический	5.00	-
567	371424.18	2153720.34	Картометрический	5.00	-
568	371413.75	2153649.69	Картометрический	5.00	-
569	371400.65	2153551.27	Картометрический	5.00	-
570	371386.99	2153448.55	Картометрический	5.00	-
571	371374.24	2153352.80	Картометрический	5.00	-
572	371361.50	2153257.05	Картометрический	5.00	-
573	371351.72	2153182.03	Картометрический	5.00	-
574	371341.19	2153101.21	Картометрический	5.00	-
575	371331.37	2153025.90	Картометрический	5.00	-
576	371321.15	2152947.53	Картометрический	5.00	-
577	371319.60	2152944.54	Картометрический	5.00	-
578	371311.49	2152945.41	Картометрический	5.00	-
579	371308.51	2152932.41	Картометрический	5.00	-
580	371316.87	2152931.00	Картометрический	5.00	-
581	371319.00	2152925.95	Картометрический	5.00	-
582	371313.61	2152890.76	Картометрический	5.00	-
583	371307.30	2152843.60	Картометрический	5.00	-
584	371297.97	2152768.75	Картометрический	5.00	-
585	371289.98	2152700.38	Картометрический	5.00	-
586	371281.55	2152628.22	Картометрический	5.00	-
587	371272.30	2152549.09	Картометрический	5.00	-
588	371262.80	2152465.77	Картометрический	5.00	-
589	371253.21	2152381.76	Картометрический	5.00	-
590	371242.91	2152291.40	Картометрический	5.00	-
591	371232.75	2152202.38	Картометрический	5.00	-
592	371222.47	2152116.32	Картометрический	5.00	-
593	371212.65	2152035.03	Картометрический	5.00	-
594	371202.61	2151951.98	Картометрический	5.00	-
595	371191.05	2151856.28	Картометрический	5.00	-
596	371180.36	2151767.92	Картометрический	5.00	-
597	371170.05	2151682.63	Картометрический	5.00	-
598	371159.35	2151594.05	Картометрический	5.00	-
599	371148.96	2151508.11	Картометрический	5.00	-
600	371145.23	2151476.94	Картометрический	5.00	-
601	371140.24	2151435.27	Картометрический	5.00	-
602	371135.94	2151399.57	Картометрический	5.00	-
603	371131.26	2151367.38	Картометрический	5.00	-
604	371126.35	2151340.30	Картометрический	5.00	-
605	371119.69	2151315.71	Картометрический	5.00	-
606	371112.57	2151300.48	Картометрический	5.00	-
607	371102.80	2151284.39	Картометрический	5.00	-
608	371088.39	2151265.06	Картометрический	5.00	-
609	371074.30	2151247.81	Картометрический	5.00	-
610	371056.62	2151228.29	Картометрический	5.00	-

1	2	3	4	5	6
611	371040.17	2151210.97	Картометрический	5.00	-
612	371007.84	2151183.15	Картометрический	5.00	-
613	370976.27	2151153.57	Картометрический	5.00	-
614	370931.86	2151115.44	Картометрический	5.00	-
615	370883.32	2151073.76	Картометрический	5.00	-
616	370867.71	2151061.31	Картометрический	5.00	-
617	370860.25	2151057.97	Картометрический	5.00	-
618	370851.48	2151049.39	Картометрический	5.00	-
619	370847.15	2151043.09	Картометрический	5.00	-
620	370800.94	2151004.83	Картометрический	5.00	-
621	370750.13	2150962.79	Картометрический	5.00	-
622	370707.87	2150926.06	Картометрический	5.00	-
623	370672.08	2150894.97	Картометрический	5.00	-
624	370645.65	2150871.12	Картометрический	5.00	-
625	370626.88	2150853.33	Картометрический	5.00	-
1	370648.54	2150842.98	Картометрический	5.00	-
626	371447.99	2154395.98	Картометрический	5.00	-
627	371453.90	2154445.99	Картометрический	5.00	-
628	371460.09	2154498.48	Картометрический	5.00	-
629	371460.99	2154515.26	Картометрический	5.00	-
630	371443.83	2154510.42	Картометрический	5.00	-
631	371438.60	2154508.94	Картометрический	5.00	-
632	371302.75	2154473.58	Картометрический	5.00	-
633	371192.26	2154449.72	Картометрический	5.00	-
634	371142.33	2154439.37	Картометрический	5.00	-
635	371131.88	2154437.20	Картометрический	5.00	-
636	371058.74	2154422.03	Картометрический	5.00	-
637	371019.75	2154419.22	Картометрический	5.00	-
638	370913.92	2154411.27	Картометрический	5.00	-
639	370907.85	2154410.66	Картометрический	5.00	-
640	370973.96	2154408.54	Картометрический	5.00	-
641	371271.45	2154400.98	Картометрический	5.00	-
626	371447.99	2154395.98	Картометрический	5.00	-
642	368569.64	2161677.99	Картометрический	5.00	-
643	368614.34	2161718.01	Картометрический	5.00	-
644	368592.70	2161742.20	Картометрический	5.00	-
645	368547.98	2161702.19	Картометрический	5.00	-
642	368569.64	2161677.99	Картометрический	5.00	-
646	367456.51	2147658.98	Картометрический	5.00	-
647	367447.95	2147677.62	Картометрический	5.00	-
648	367431.02	2147667.19	Картометрический	5.00	-
649	367408.46	2147652.30	Картометрический	5.00	-
650	367379.59	2147632.86	Картометрический	5.00	-
651	367347.10	2147608.10	Картометрический	5.00	-
652	367307.73	2147568.99	Картометрический	5.00	-

1	2	3	4	5	6
653	367277.11	2147528.22	Картометрический	5.00	-
654	367241.10	2147480.27	Картометрический	5.00	-
655	367210.20	2147439.11	Картометрический	5.00	-
656	367195.69	2147419.79	Картометрический	5.00	-
657	367206.21	2147395.23	Картометрический	5.00	-
658	367230.18	2147428.12	Картометрический	5.00	-
659	367261.16	2147470.61	Картометрический	5.00	-
660	367293.75	2147515.32	Картометрический	5.00	-
661	367320.46	2147551.96	Картометрический	5.00	-
662	367360.06	2147593.60	Картометрический	5.00	-
663	367370.09	2147596.54	Картометрический	5.00	-
664	367375.95	2147601.03	Картометрический	5.00	-
665	367387.78	2147612.46	Картометрический	5.00	-
666	367425.84	2147638.16	Картометрический	5.00	-
667	367448.19	2147653.70	Картометрический	5.00	-
646	367456.51	2147658.98	Картометрический	5.00	-
668	366946.25	2147084.19	Картометрический	5.00	-
669	366932.97	2147099.18	Картометрический	5.00	-
670	366907.89	2147073.48	Картометрический	5.00	-
671	366878.71	2147043.57	Картометрический	5.00	-
672	366858.04	2147022.88	Картометрический	5.00	-
673	366828.92	2146993.75	Картометрический	5.00	-
674	366800.83	2146965.65	Картометрический	5.00	-
675	366769.96	2146934.76	Картометрический	5.00	-
676	366750.50	2146913.57	Картометрический	5.00	-
677	366734.29	2146895.69	Картометрический	5.00	-
678	366719.14	2146877.37	Картометрический	5.00	-
679	366692.95	2146842.56	Картометрический	5.00	-
680	366659.14	2146797.62	Картометрический	5.00	-
681	366632.25	2146761.89	Картометрический	5.00	-
682	366597.48	2146715.67	Картометрический	5.00	-
683	366563.17	2146671.77	Картометрический	5.00	-
684	366538.56	2146643.07	Картометрический	5.00	-
685	366516.11	2146619.67	Картометрический	5.00	-
686	366488.30	2146593.33	Картометрический	5.00	-
687	366459.44	2146565.99	Картометрический	5.00	-
688	366428.14	2146536.33	Картометрический	5.00	-
689	366396.62	2146506.46	Картометрический	5.00	-
690	366351.99	2146467.24	Картометрический	5.00	-
691	366338.06	2146454.03	Картометрический	5.00	-
692	366323.27	2146441.53	Картометрический	5.00	-
693	366299.28	2146427.95	Картометрический	5.00	-
694	366284.61	2146421.01	Картометрический	5.00	-
695	366261.67	2146410.79	Картометрический	5.00	-
696	366218.69	2146393.17	Картометрический	5.00	-
697	366172.95	2146374.30	Картометрический	5.00	-
698	366131.14	2146357.10	Картометрический	5.00	-

1	2	3	4	5	6
699	366085.25	2146338.77	Картометрический	5.00	-
700	366038.69	2146320.16	Картометрический	5.00	-
701	365990.16	2146300.77	Картометрический	5.00	-
702	365928.86	2146276.28	Картометрический	5.00	-
703	365884.22	2146258.44	Картометрический	5.00	-
704	365851.83	2146245.50	Картометрический	5.00	-
705	365818.60	2146232.14	Картометрический	5.00	-
706	365781.46	2146214.35	Картометрический	5.00	-
707	365751.89	2146197.16	Картометрический	5.00	-
708	365728.94	2146181.92	Картометрический	5.00	-
709	365699.95	2146156.84	Картометрический	5.00	-
710	365662.32	2146123.17	Картометрический	5.00	-
711	365618.76	2146084.20	Картометрический	5.00	-
712	365572.14	2146042.49	Картометрический	5.00	-
713	365552.84	2146023.94	Картометрический	5.00	-
714	365527.18	2145996.71	Картометрический	5.00	-
715	365513.01	2145979.29	Картометрический	5.00	-
716	365521.01	2145949.91	Картометрический	5.00	-
717	365527.54	2145959.88	Картометрический	5.00	-
718	365545.66	2145982.52	Картометрический	5.00	-
719	365566.85	2146004.76	Картометрический	5.00	-
720	365590.25	2146026.96	Картометрический	5.00	-
721	365633.51	2146065.97	Картометрический	5.00	-
722	365677.21	2146105.37	Картометрический	5.00	-
723	365715.40	2146139.80	Картометрический	5.00	-
724	365744.08	2146164.14	Картометрический	5.00	-
725	365763.57	2146177.47	Картометрический	5.00	-
726	365793.52	2146194.32	Картометрический	5.00	-
727	365824.71	2146210.82	Картометрический	5.00	-
728	365851.18	2146223.03	Картометрический	5.00	-
729	365890.76	2146238.95	Картометрический	5.00	-
730	365931.80	2146255.45	Картометрический	5.00	-
731	365995.64	2146281.12	Картометрический	5.00	-
732	366040.46	2146299.14	Картометрический	5.00	-
733	366089.31	2146318.79	Картометрический	5.00	-
734	366137.80	2146338.29	Картометрический	5.00	-
735	366177.17	2146354.47	Картометрический	5.00	-
736	366222.64	2146373.17	Картометрический	5.00	-
737	366268.90	2146392.19	Картометрический	5.00	-
738	366291.03	2146402.26	Картометрический	5.00	-
739	366309.28	2146410.63	Картометрический	5.00	-
740	366332.93	2146423.96	Картометрический	5.00	-
741	366355.69	2146438.78	Картометрический	5.00	-
742	366381.18	2146455.63	Картометрический	5.00	-
743	366409.74	2146478.26	Картометрический	5.00	-
744	366443.90	2146513.84	Картометрический	5.00	-
745	366472.18	2146543.28	Картометрический	5.00	-
746	366501.81	2146574.14	Картометрический	5.00	-

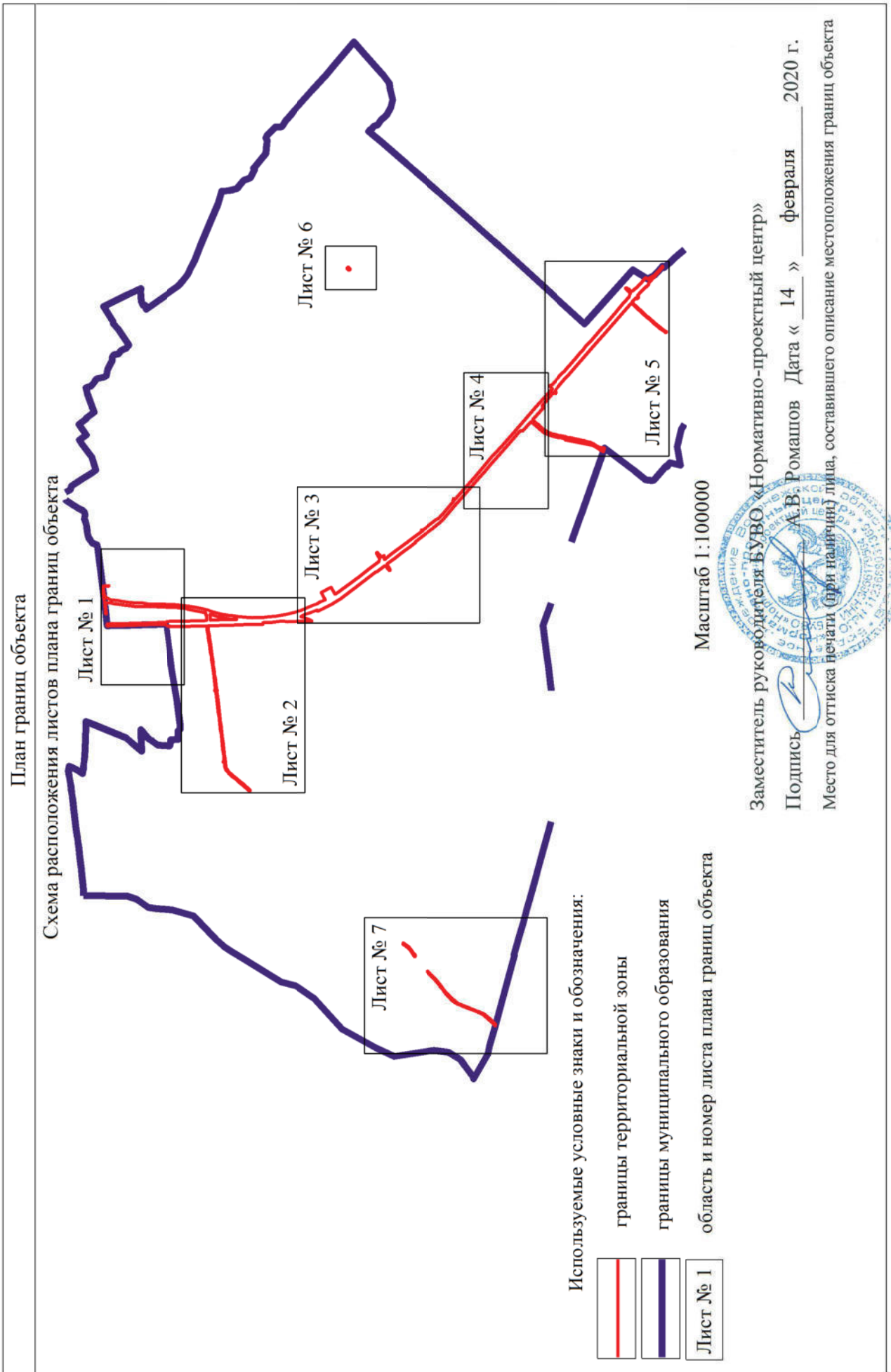
1	2	3	4	5	6
747	366529.86	2146603.34	Картометрический	5.00	-
748	366553.37	2146630.41	Картометрический	5.00	-
749	366578.77	2146662.18	Картометрический	5.00	-
750	366609.19	2146702.58	Картометрический	5.00	-
751	366644.42	2146749.37	Картометрический	5.00	-
752	366670.94	2146784.57	Картометрический	5.00	-
753	366686.81	2146805.65	Картометрический	5.00	-
754	366705.92	2146831.24	Картометрический	5.00	-
755	366726.15	2146858.59	Картометрический	5.00	-
756	366737.54	2146855.59	Картометрический	5.00	-
757	366751.75	2146886.60	Картометрический	5.00	-
758	366764.36	2146901.32	Картометрический	5.00	-
759	366777.78	2146916.39	Картометрический	5.00	-
760	366812.86	2146951.54	Картометрический	5.00	-
761	366840.46	2146979.44	Картометрический	5.00	-
762	366870.28	2147009.60	Картометрический	5.00	-
763	366891.59	2147031.15	Картометрический	5.00	-
764	366923.79	2147062.40	Картометрический	5.00	-
668	366946.25	2147084.19	Картометрический	5.00	-

3. Сведения о характерных точках части (частей) границы объекта					
Обозначение характерных точек части границы	Координаты, м		Метод определения координат характерной точки	Средняя квадратическая погрешность положения характерной точки (Mt), м	Описание обозначения точки на местности (при наличии)
	X	Y			
1	2	3	4	5	6
Часть №					
-	-	-		-	-

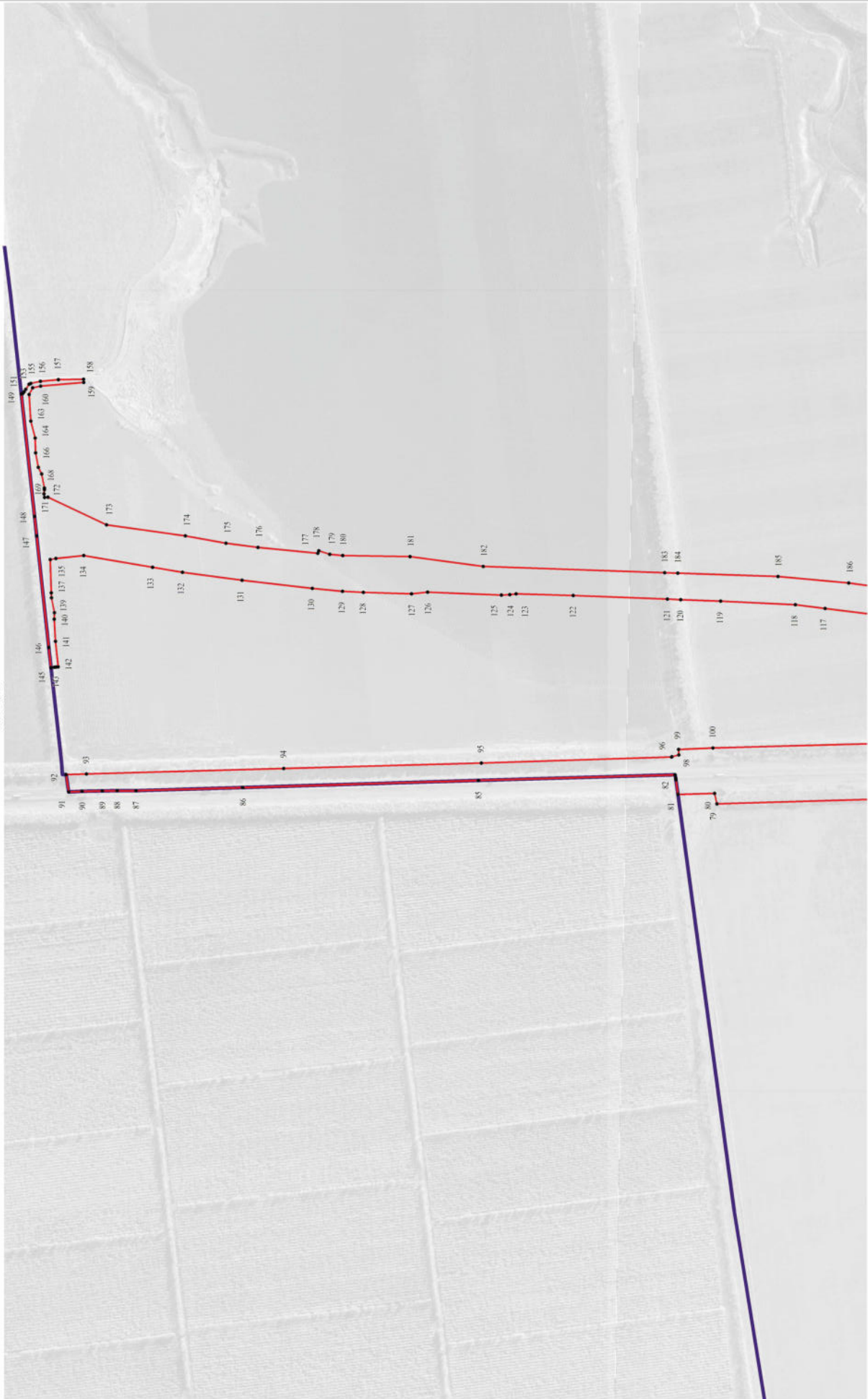




## Раздел 4



План границ объекта  
Лист № 1



Используемые условные знаки и обозначения:

-  границы территориальной зоны
-  границы муниципального образования
-  характерная точка границ территориальной зоны


Заместитель руководителя БУВОО «Нормативно-проектный центр»

Подпись:  А. В. Ромашов Дата « 14 » февраля 2020 Г.

Место для оттиска печати (при наличии) района, составившего описание местоположения границ объекта



Масштаб 1:5000





Используемые условные знаки и обозначения:

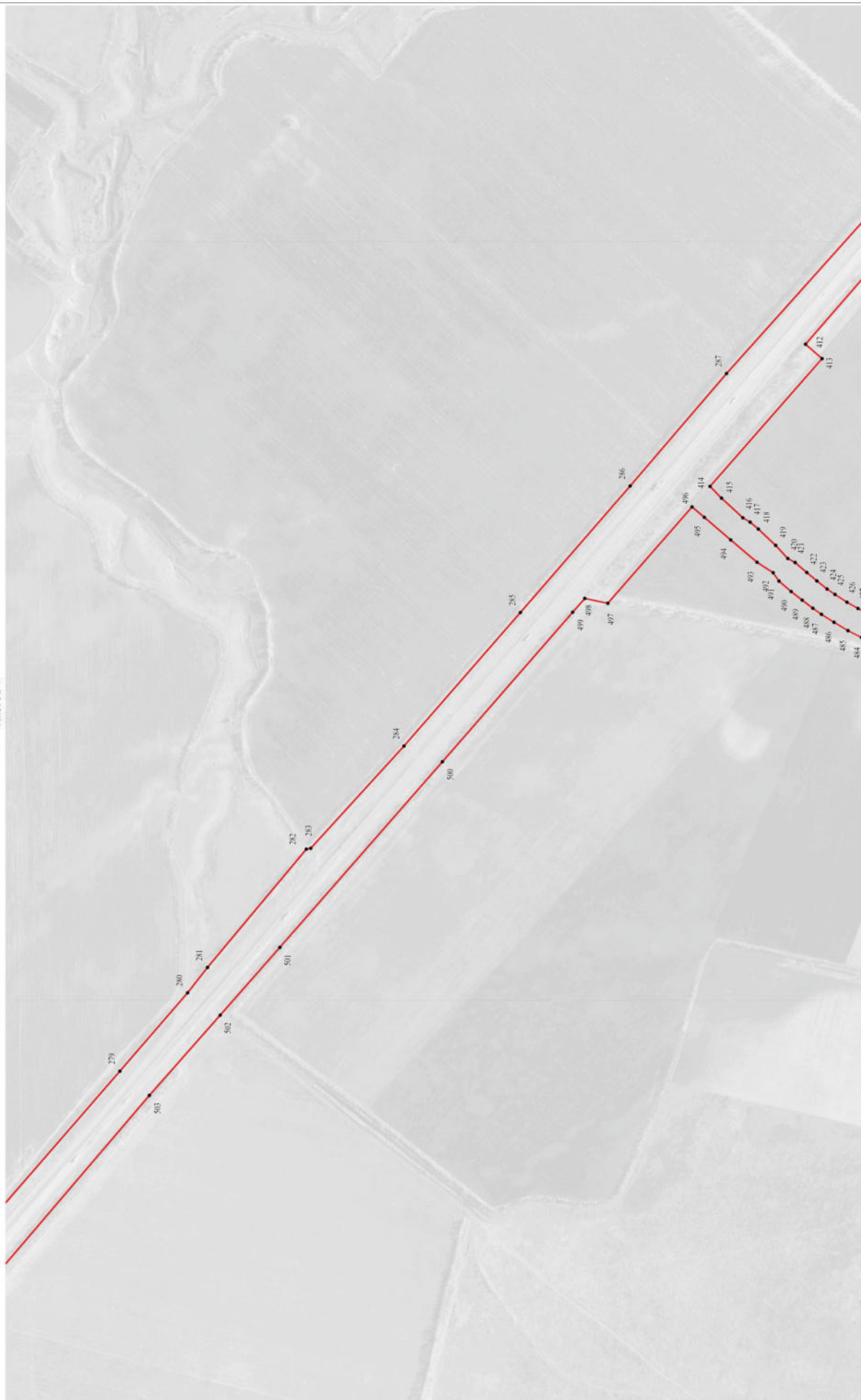
- границы территориальной зоны
- границы муниципального образования
- 233 характерная точка границ территориальной зоны

Масштаб 1:5000




Заместитель руководителя БУВО «Нормативно-проектный центр»  
 Подпись: *А.В. Росинков* Дата « 14 » февраля 2020 г.  
 Место для отиска печати (или электронная печать, составившего описание местоположения границ объекта)



План границ объекта  
Лист № 4



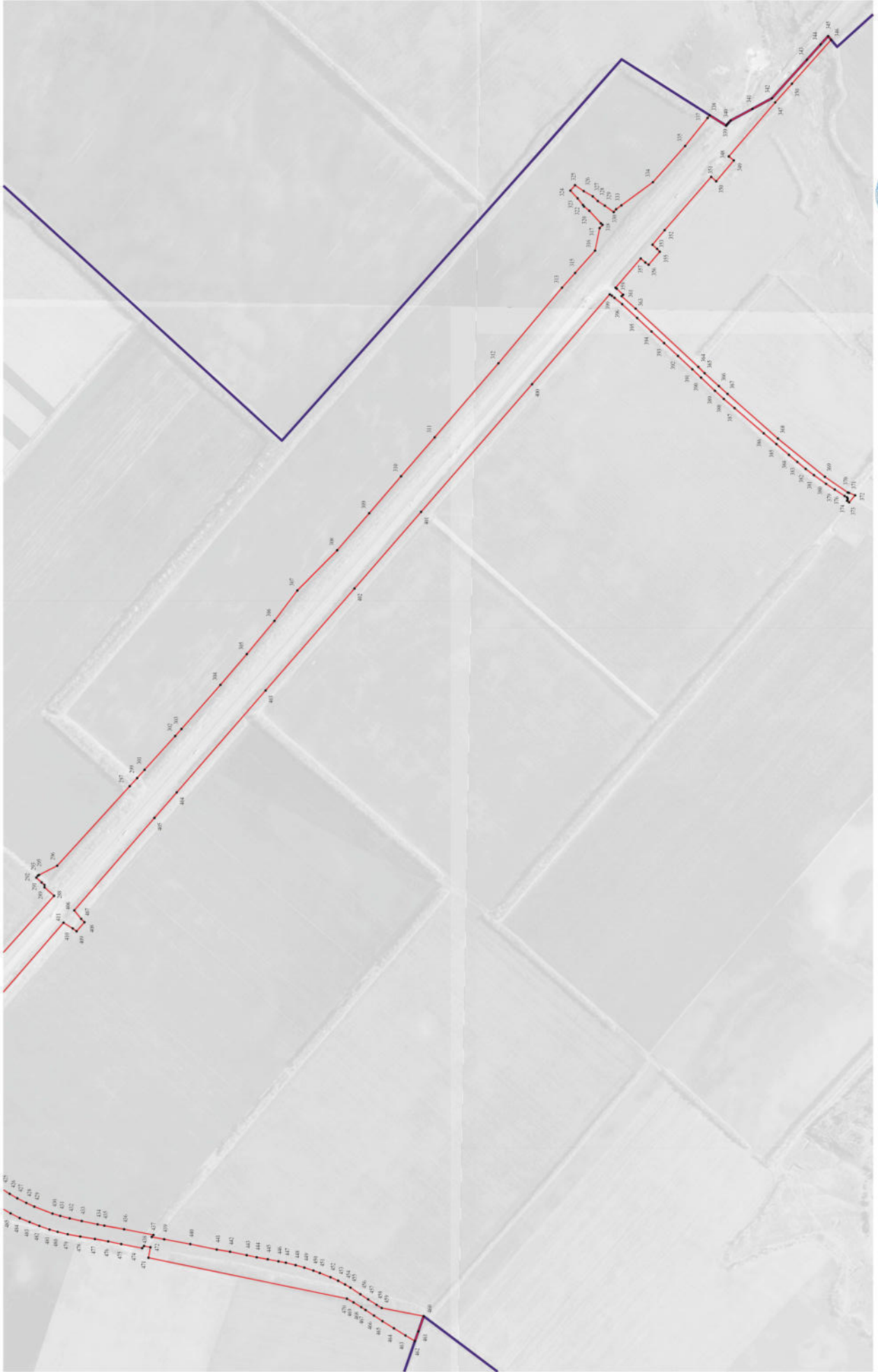
Используемые условные знаки и обозначения:

-  границы территориальной зоны
-  границы муниципального образования
-  характерная точка границ территориальной зоны

Масштаб 1:5000

Заместитель руководителя БУВФ «Нормативно-проектный центр»  
 Подпись:  А.В. Ромашов Дата « 14 » февраля 2020 г.  
 Место для оттиска печати (при наличии) печати, составившего описание местоположения границ объекта





Использованы условные знаки и обозначения:  
— граница территориальной зоны  
— граница муниципального образования  
— граница участка границ территориальной зоны

Заместитель руководителя БУО «Иероглиф-проектный центр»  
Подпись: А.А. Кошкинов Дата: « 14 » февраля 2020 г.  
Место для печати: БУО «Иероглиф-проектный центр»  
Место для печати: БУО «Иероглиф-проектный центр»

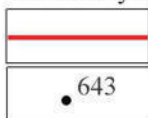
Масштаб 1:5000

## План границ объекта

Лист № 6



Используемые условные знаки и обозначения:



границы территориальной зоны

характерная точка границ территориальной зоны

Масштаб 1:5000

Заместитель руководителя БУВО «Нормативно-проектный центр»

Подпись  А.В. Ромашов Дата « 14 » февраля 2020 г.




Место для оттиска печати (при наличии) лица, составившего описание местоположения границ объекта







Используемые условные знаки и обозначения:

-  границы территориальной зоны.
-  границы муниципального образования.
-  характерная точка границы территориальной зоны.

Масштаб 1:5000

Заместитель руководителя БУНО «Нормативно-проектный центр»  
 Подпись:  А.Н. Розенлов Дата « 14 » февраля 2020 г.  
 Место для отосакала (или записи) описания местоположения границ объекта



## ОПИСАНИЕ МЕСТОПОЛОЖЕНИЯ ГРАНИЦ

Зона сельскохозяйственного производства - СХ2

---

 (наименование объекта, местоположение границ которого описано  
 (далее - объект)

## Раздел 1

Сведения об объекте		
№ п/п	Характеристики объекта	Описание характеристик
1	2	3
1	Местоположение объекта	Воронежская область, Павловский муниципальный район, Русско-Буйловское сельское поселение
2	Площадь объекта $\pm$ величина погрешности определения площади ( $P \pm \Delta P$ )	12660 $\pm$ 1969 м <sup>2</sup>
3	Иные характеристики объекта	-

## Раздел 2

Сведения о местоположении границ объекта					
1. Система координат: МСК - 36, зона 2					
2. Сведения о характерных точках границ объекта					
Обозначение характерных точек границ	Координаты, м		Метод определения координат характерной точки	Средняя квадратическая погрешность положения характерной точки (Mt), м	Описание обозначения точки на местности (при наличии)
	X	Y			
1	2	3	4	5	6
1	367192.45	2148016.72	Картометрический	5.00	-
2	367198.24	2148020.65	Картометрический	5.00	-
3	367181.64	2148045.14	Картометрический	5.00	-
4	367163.01	2148072.63	Картометрический	5.00	-
5	367168.68	2148076.47	Картометрический	5.00	-
6	367161.39	2148087.23	Картометрический	5.00	-
7	367155.73	2148083.40	Картометрический	5.00	-
8	367111.75	2148148.42	Картометрический	5.00	-
9	367106.71	2148155.87	Картометрический	5.00	-
10	367024.35	2148095.01	Картометрический	5.00	-
11	367076.93	2148036.35	Картометрический	5.00	-
12	367075.86	2148033.54	Картометрический	5.00	-
13	367108.56	2147997.92	Картометрический	5.00	-
14	367175.85	2148041.21	Картометрический	5.00	-
1	367192.45	2148016.72	Картометрический	5.00	-

3. Сведения о характерных точках части (частей) границы объекта					
Обозначение характерных точек части границы	Координаты, м		Метод определения координат характерной точки	Средняя квадратическая погрешность положения характерной точки (Mt), м	Описание обозначения точки на местности (при наличии)
	X	Y			
1	2	3	4	5	6
Часть №					
-	-	-		-	-




## План границ объекта



Используемые условные знаки и обозначения:



границы территориальной зоны



характерная точка границ территориальной зоны

Масштаб 1:2000

Заместитель руководителя БУВО «Нормативно-проектный центр»

Подпись  А.В. Ромашов Дата « 14 » февраля 2020 г.

Место для оттиска печати (при наличии) лица, составившего описание местоположения границ объекта



## ОПИСАНИЕ МЕСТОПОЛОЖЕНИЯ ГРАНИЦ

## Зоны ритуальных объектов - СН1

---

(наименование объекта, местоположение границ которого описано  
(далее - объект)

## Раздел 1

Сведения об объекте		
№ п/п	Характеристики объекта	Описание характеристик
1	2	3
1	Местоположение объекта	Воронежская область, Павловский муниципальный район, Русско-Буйловское сельское поселение
2	Площадь объекта $\pm$ величина погрешности определения площади ( $P \pm \Delta P$ )	13199 $\pm$ 2014 м <sup>2</sup>
3	Иные характеристики объекта	-

## Раздел 2

Сведения о местоположении границ объекта					
1. Система координат: МСК - 36, зона 2					
2. Сведения о характерных точках границ объекта					
Обозначение характерных точек границ	Координаты, м		Метод определения координат характерной точки	Средняя квадратическая погрешность положения характерной точки (Mt), м	Описание обозначения точки на местности (при наличии)
	X	Y			
1	2	3	4	5	6
1	369433.17	2162357.62	Картометрический	5.00	-
2	369479.90	2162398.25	Картометрический	5.00	-
3	369345.44	2162578.64	Картометрический	5.00	-
4	369305.87	2162545.39	Картометрический	5.00	-
5	369340.33	2162503.87	Картометрический	5.00	-
6	369340.11	2162482.31	Картометрический	5.00	-
1	369433.17	2162357.62	Картометрический	5.00	-



3. Сведения о характерных точках части (частей) границы объекта					
Обозначение характерных точек части границы	Координаты, м		Метод определения координат характерной точки	Средняя квадратическая погрешность положения характерной точки (Mt), м	Описание обозначения точки на местности (при наличии)
	X	Y			
1	2	3	4	5	6
Часть №					
-	-	-		-	-




## План границ объекта



Используемые условные знаки и обозначения:



границы территориальной зоны



характерная точка границ территориальной зоны

Масштаб 1:2000

Заместитель руководителя БУВО «Нормативно-проектный центр»

Подпись  А.В. Ромашов Дата « 14 » февраля 2020 г.

Место для оттиска печати (при наличии) лица, составившего описание местоположения границ объекта



## ОПИСАНИЕ МЕСТОПОЛОЖЕНИЯ ГРАНИЦ

Зона обработки, утилизации, обезвреживания, размещения твердых коммунальных отходов - СЧ2

(наименование объекта, местоположение границ которого описано  
(далее - объект)

## Раздел 1

Сведения об объекте		
№ п/п	Характеристики объекта	Описание характеристик
1	2	3
1	Местоположение объекта	Воронежская область, Павловский муниципальный район, Русско - Буйловское сельское поселение
2	Площадь объекта $\pm$ величина погрешности определения площади ( $P \pm \Delta P$ )	125067 $\pm$ 6189 м <sup>2</sup>
3	Иные характеристики объекта	-

## Раздел 2

Сведения о местоположении границ объекта					
1. Система координат: МСК - 36, зона 2					
2. Сведения о характерных точках границ объекта					
Обозначение характерных точек границ	Координаты, м		Метод определения координат характерной точки	Средняя квадратическая погрешность положения характерной точки (Mt), м	Описание обозначения точки на местности (при наличии)
	X	Y			
1	2	3	4	5	6
1	373696.55	2155088.15	Картометрический	5.00	-
2	373698.05	2155101.92	Картометрический	5.00	-
3	373695.91	2155107.66	Картометрический	5.00	-
4	373689.93	2155113.64	Картометрический	5.00	-
5	373684.99	2155116.30	Картометрический	5.00	-
6	373559.02	2155123.61	Картометрический	5.00	-
7	373521.96	2155133.47	Картометрический	5.00	-
8	373502.42	2155160.25	Картометрический	5.00	-
9	373494.98	2155178.60	Картометрический	5.00	-
10	373446.53	2155332.71	Картометрический	5.00	-
11	373445.14	2155333.95	Картометрический	5.00	-
12	373406.78	2155486.06	Картометрический	5.00	-
13	373429.83	2155586.86	Картометрический	5.00	-
14	373451.33	2155653.36	Картометрический	5.00	-
15	373394.53	2155701.49	Картометрический	5.00	-
16	373358.03	2155644.61	Картометрический	5.00	-
17	373328.10	2155586.89	Картометрический	5.00	-
18	373290.89	2155559.86	Картометрический	5.00	-
19	373209.33	2155576.74	Картометрический	5.00	-
20	373180.81	2155548.59	Картометрический	5.00	-
21	373224.88	2155525.01	Картометрический	5.00	-
22	373228.87	2155481.00	Картометрический	5.00	-
23	373208.24	2155423.15	Картометрический	5.00	-
24	373211.47	2155394.61	Картометрический	5.00	-
25	373262.08	2155382.39	Картометрический	5.00	-
26	373301.02	2155321.83	Картометрический	5.00	-
27	373372.47	2155252.02	Картометрический	5.00	-
28	373379.76	2155222.01	Картометрический	5.00	-
29	373377.82	2155025.63	Картометрический	5.00	-
30	373257.86	2154890.67	Картометрический	5.00	-
31	373283.13	2154863.84	Картометрический	5.00	-
32	373411.89	2154975.22	Картометрический	5.00	-
33	373467.39	2155013.66	Картометрический	5.00	-
34	373504.96	2155046.65	Картометрический	5.00	-

1	2	3	4	5	6
35	373520.96	2155066.73	Картометрический	5.00	-
36	373554.45	2155099.16	Картометрический	5.00	-
37	373576.01	2155113.62	Картометрический	5.00	-
38	373626.99	2155112.43	Картометрический	5.00	-
39	373663.40	2155109.15	Картометрический	5.00	-
40	373682.90	2155105.19	Картометрический	5.00	-
41	373686.16	2155103.25	Картометрический	5.00	-
42	373693.08	2155093.19	Картометрический	5.00	-
1	373696.55	2155088.15	Картометрический	5.00	-
43	367815.83	2149243.94	Картометрический	5.00	-
44	367834.04	2149357.97	Картометрический	5.00	-
45	367639.06	2149301.17	Картометрический	5.00	-
46	367700.26	2149217.26	Картометрический	5.00	-
43	367815.83	2149243.94	Картометрический	5.00	-

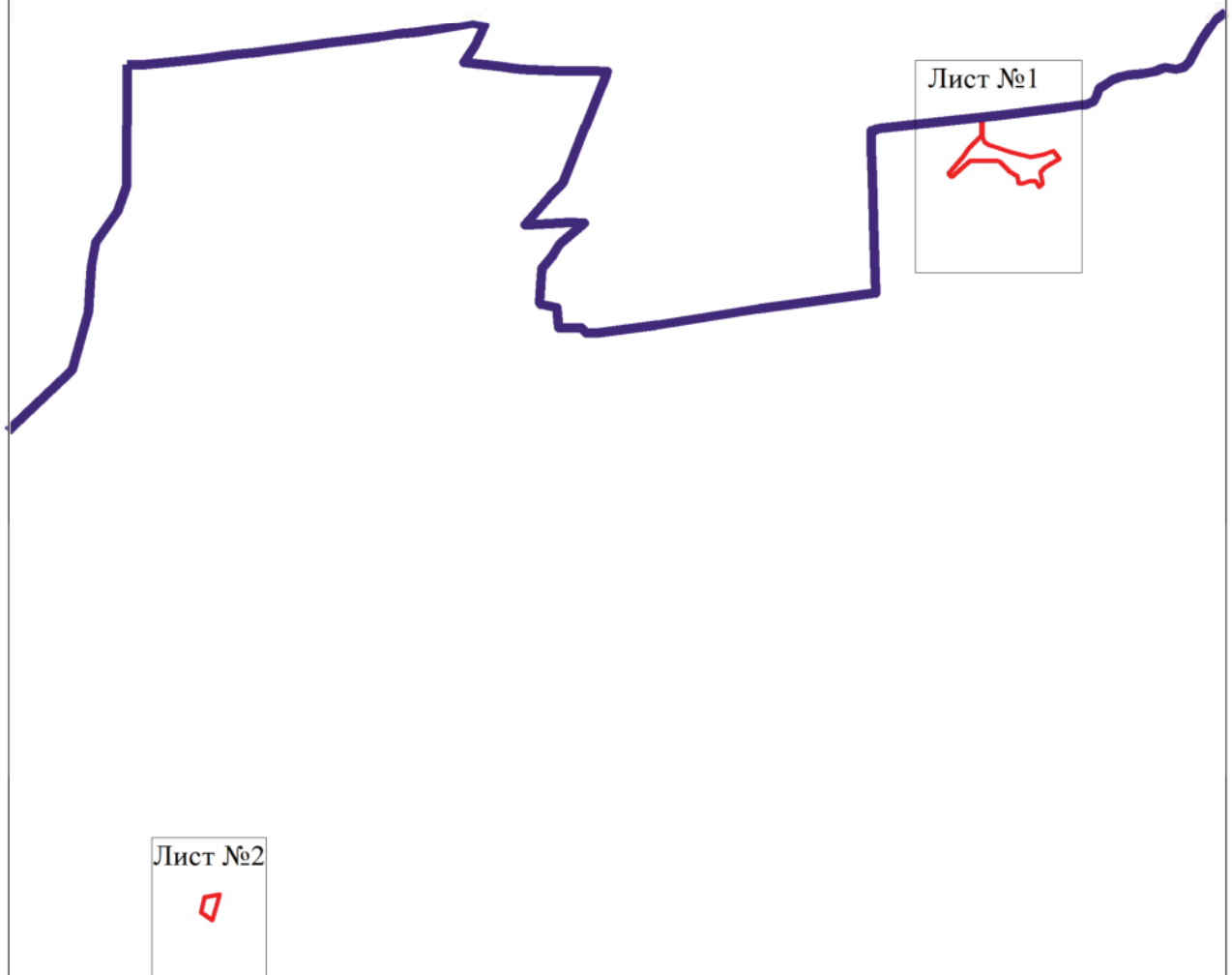
3. Сведения о характерных точках части (частей) границы объекта					
Обозначение характерных точек части границы	Координаты, м		Метод определения координат характерной точки	Средняя квадратическая погрешность положения характерной точки (Mt), м	Описание обозначения точки на местности (при наличии)
	X	Y			
1	2	3	4	5	6
Часть №					
-	-	-		-	-





## План границ объекта

## Схема расположения листов плана границ объекта



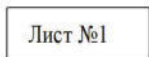
Используемые условные знаки и обозначения:



границы территориальной зоны



границы муниципального образования



область и номер листа плана границ объекта

Масштаб 1:50000

Заместитель руководителя БУВО «Нормативно-проектный центр»

Подпись  А.В. Ромашов Дата « 14 » февраля 2020 г.

Место для оттиска печати (при наличии) лица, составившего описание местоположения границ объекта






## План границ объекта

Лист №1



Используемые условные знаки и обозначения:

	границы территориальной зоны
	границы муниципального образования
	характерная точка границ территориальной зоны

Масштаб 1:5000

Заместитель руководителя БУВО «Нормативно-проектный центр»

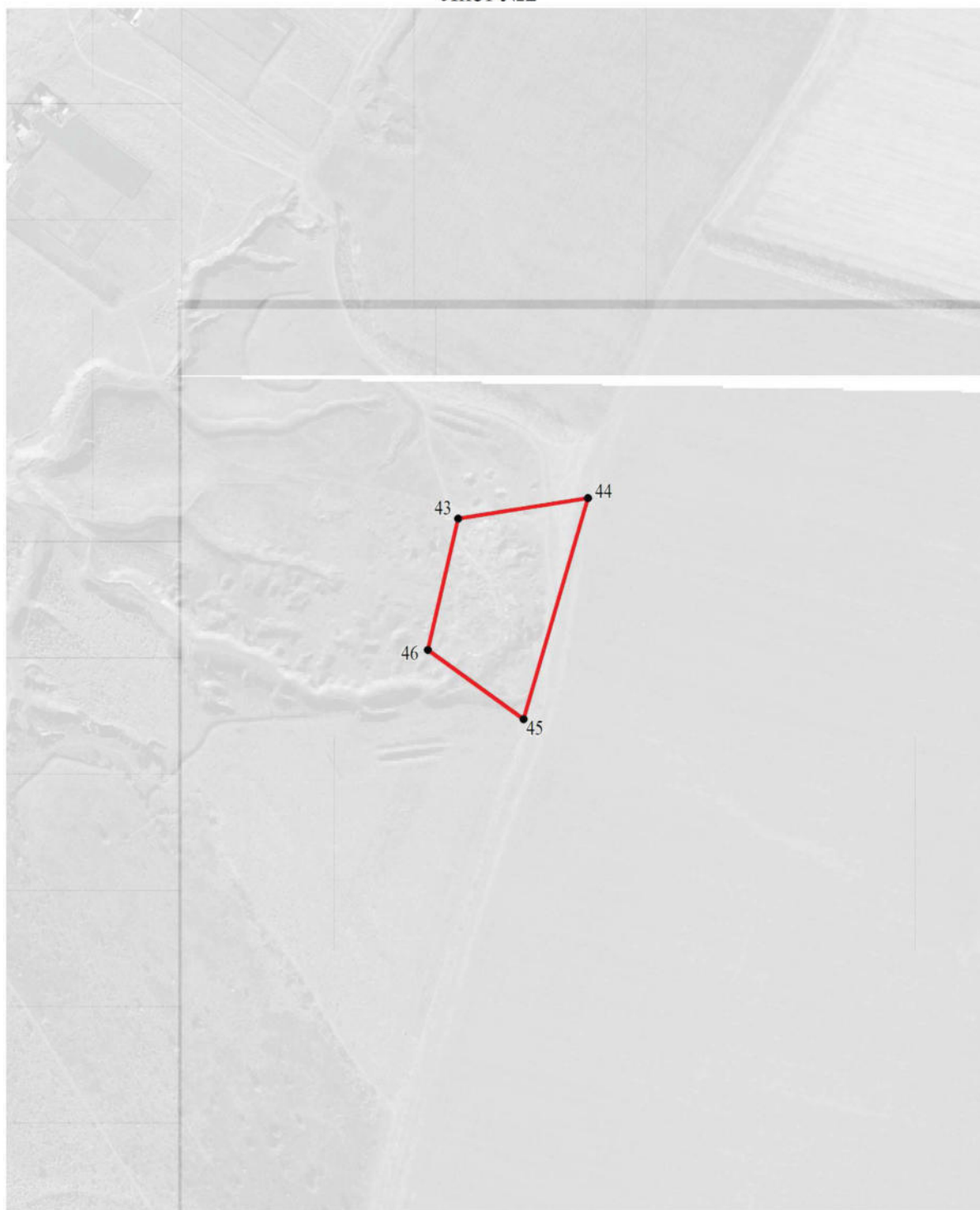
Подпись  А.В. Ромашов Дата « 14 » февраля 2020 г.

Место для оттиска печати (при наличии) лица, составившего описание местоположения границ объекта




## План границ объекта

Лист №2



Используемые условные знаки и обозначения:



границы территориальной зоны



характерная точка границ территориальной зоны

Масштаб 1:5000

Заместитель руководителя БУВО «Нормативно-проектный центр»

Подпись  А.В. Ромашов Дата « 14 » февраля 2020 г.

Место для оттиска печати (при наличии) лица, составившего описание местоположения границ объекта

